

MEMÒRIA 2015



Àrea d'Urbanisme i Activitats

Índex

1. Serveis Jurídics i Administratius	5
1.1. Presentació	6
1.2. Subvencions	10
1.3. Programa de gestió patrimonial	13
1.4. Gestió pressupostària	13
1.5. Contractació menor	13
1.5.1. Contractació d'obres	14
1.5.2. Contractació subministrament	19
1.5.3. Contractació redacció d'estudis i projectes (honoraris)	21
1.5.4. Contractació de serveis.....	22
2. Planejament	27
2.1. Presentació i llistat dels instruments de planejament i gestió	28
2.2. Fitxes de les figures de planejament.....	29
3. Servei d'Obres i Projectes.....	67
3.1. Presentació	68
3.2. Oficina de projectes.....	69
3.2.1. Fitxes de projectes i obres. Tasques	69
3.2.2. Gestor de projectes.....	116
3.3. Oficina d'enginyeria.....	116
3.3.1. Enllumenat públic exterior.....	116
3.3.2. Manteniment instal·lacions equipaments municipals.....	121
3.3.3. Altres tasques d'enginyeria.....	123
3.4. Oficina de control de projectes i obres	123
3.4.1. Actuacions generals.....	123
3.4.2. Pressupostos participats	126
4. Intervenció en l'ús del sòl i les edificacions. Activitats. Protecció de la legalitat urbanística. Ocupació de via pública vinculada a una activitat .	129
4.1. Llicències d'obres i comunicacions atorgades	130
4.2. Informació urbanística.....	135
4.3. Protecció de la legalitat urbanística	138
4.4. Activitats.....	144
4.5. Ocupació de via pública vinculada a una activitat	149

5. Unitat Municipal d'Anàlisi Territorial (UMAT)	161
5.1. Introducció	162
5.2. Producció	162
5.2.1. Geodèsia	162
5.2.2. Taquimetria	163
5.2.3. Manteniment de la base tipogràfica municipal (1:500 i 1:2000)	164
5.2.4. Ortoimatges	169
5.2.5. Límit municipal	169
5.2.6. Pla cartogràfic de Catalunya	170
5.3. Gestió i manteniment de la informació.....	172
5.3.1. Informació municipal de base	172
5.3.2. Informació municipal d'altres àrees	180
5.3.3. Informació municipal procedent d'altres organismes.....	186
5.3.4. Altres projectes municipals	186
5.4. Anàlisi.....	187
5.4.1. Elaboració de bàsics i estudis.....	187
5.4.2. L'Observatori	189
5.4.3. Xarxa "El Perfil de la ciutat:"	190
5.5. Difusió	190
5.5.1. Convenis i acords de cessió de cartografia	190
5.5.2. Portal de Cartografia	190
5.5.3. Web UMAT	193
5.5.4. Servidor d'imatges	200
5.5.5. Open Data.....	201
5.5.6. Servei de descarrega de cartografia per àmbit (DCV).....	201

1. Serveis Jurídics i Administratius

1.1. Presentació

El Servei Jurídic i Administratiu d'urbanisme i activitats, és una unitat transversal que dona suport a totes i cadascuna de les actuacions de l'àrea, i que té dos objectius clarament delimitats, el contingut dels quals es pot resumir breument, per una banda l'objectiu que li dóna la raó de ser és tant simple com evident, fer una ciutat sostenible, que doni resposta a les necessitats de la nostra societat i a l'empara de la legalitat urbanística vigent; el segon, íntimament lligat a l'anterior, es concreta en possibilitar el desenvolupament dels drets de la ciutadania en l'exercici tant d'activitats, com d'oci i lleure.

En els últims exercicis les actuacions administratives referides a les activitats, gestionades anteriorment des d'un altre departament, varen ser incorporades a l'Àrea d'urbanisme. Més recentment, s'ha creat una nova unitat, anomenada OMCA, per gestionar i controlar aquella part que deriva de l'exercici d'activitats recreatives i de restauració referit a l'ocupació de la via pública.

L'equip humà que dur a terme totes aquestes tasques jurídiques i administratives està compost pel següent personal:

Categoria	Quantitat
Cap serveis jurídics	1
Tècnic superior de llicències i protecció legalitat urbanística	1
Tècnics de grau mig	2
Administratius	4
Auxiliars administratius	6

Planejament general i derivat. Gestió urbanística. Projectes d'urbanització i d'obra civil

A fi de donar major contingut a les dues qüestions apuntades, i entrant ja a comentar les feines de forma més específica, cal dir que les directrius polítiques es concreten en primer lloc en els instruments de planejament, instruments que requereixen una tramitació per poder ser executats complint les previsions pels quals foren pensats i creats, amb independència que els mateixos hagin estat redactats pels serveis tècnics municipals, o bé, previ encàrrec, ho hagin estat per professionals externs.

Des de la vessant del planejament, s'inclouen les modificacions puntuals del planejament general, així com el planejament derivat (plans especials, plans parcial, plans de millora urbana). Sens perjudici dels convenis urbanístics o de gestió que es puguin subscriure.

En un segon nivell, i ja en l'àmbit de la gestió urbanística, es tramiten els projectes de reparcel·lació en les seves modalitats de cooperació o de compensació. I ja, en el nivell més material, es tramiten també els projectes d'urbanització, i els anomenats d'obra civil, referits als equipaments municipals, ja siguin de nova planta, com aquells d'adequació, reforma o rehabilitació d'altres existents.

No obstant més endavant s'inclou la informació detallada de totes i cadascuna de les actuacions tècniques realitzades, en tant que les mateixes requereixen actes administratius diversos, controls de terminis, actuacions interadministratives, etc, sota la supervisió de la Cap dels serveis jurídics, el personal administratiu té assignades funcions concretes, que en cap cas impedeixen la seva

intervenció i col·laboració en qualsevol altre àmbit, en cas de resultar necessari pels motius que puguin produir-se.

Tipus	Tràmits
Planejament	18
Projectes d'urbanització	16
Projectes d'obra civil (equipaments)	7
Gestions TIC	12
Ordenances	2
Convenis	4
Total	59

Treballador assignat: 1 auxiliar administratiu

Contractació d'obres menors, seguiment d'obres en curs. Devolució garanties

Les anteriors tasques realitzades en l'àmbit del planejament, es completen amb la tramitació dels expedients incoats per a dur a terme la contractació d'obres menors, activitat que en aquest dos últims anys s'han increment amb motiu dels pressupostos participats.

En el marc dels contractes menors, no es circumscriu l'activitat de l'àrea exclusivament a les obres, sinó que també abasta, quan resulta necessari i de forma prèvia, a la contractació per a la redacció de projectes; o en altres circumstàncies, amb íntima connexió amb les obres, a la contractació d'instal·lacions i de serveis.

D'igual manera es generen els decrets per a l'aprovació de les certificacions d'obra derivades dels contractes majors, quins expedients es tramiten des del departament de contractació d'aquest Ajuntament. No obstant, i tenint en compte que el seguiment tècnic de qualsevol obra, ja sigui major o menor, es dur a terme mitjançant els serveis tècnics municipals, des del servei es dona recolzament jurídic i administratiu en tots aquelles actuacions necessàries per a la incoació dels expedients de contractes majors, fins a la seva finalització, liquidació i recepció.

Tipus	Tràmits
Expedients adjudicacions obres menors	171
Expedients processos participats	26
Certificacions d'obres	52
Garanties o avals contractació menor	33
Total	282

Treballadors assignats: 1 tècnic de grau mig i 2 auxiliars administratius

Programa de gestió patrimonial

En el marc de les feines encomanades a l'Àrea també es gestiona el Programa de Gestió Patrimonial, amb la incorporació de totes les dades derivades de les actuacions urbanístiques que es realitzen, i que formen part de l'Inventari municipal que en el seu moment es consideri aprovar.

Tipus	Altes
Programa de gestió patrimonial	87

Treballador assignat: 1 auxiliar administratiu

Control del pressupost anual

L'execució anual de les previsions pressupostaries, suposa també un exhaustiu control de totes i cadascuna de les partides, per poder optimitzar els recursos disponibles, i fer front a les nombroses situacions imprevistes a les que cal donar resposta al llarg de cada exercici.

El personal administratiu que dur a terme el control i les actuacions administratives que resultin necessàries per tenir dotació pressupostaria amb que afrontar les intervencions que en tot moment es disposin és el següent:

Treballadors assignats: 1 tècnic de grau mig i 1 auxiliar administratiu

Queixes, suggeriments i sol·licitud d'informes

Al marge dels expedients administratius pròpiament dits, i en correlació al dret de consulta, i petició de la ciutadania, des de l'Àrea es dona resposta a totes aquelles queixes, suggeriments o sol·licituds formulades pels particulars en relació amb temes puntuals. Al marge d'aquelles actuacions que impliquen una intervenció tècnica per a millorar algun servei i que, per tant, queden circumscrites en altres camps d'actuació, des dels serveis jurídics i administratius es gestionen les peticions d'informes derivades de possibles reclamacions patrimonials; o simples sol·licituds d'informació tant a instància dels privats, com peticions provinents d'altres àrees de la corporació.

Tipus	Tràmits
Informes serveis	30
Informes reclamacions	10
Resposta ciutadans i grups municipals	59
Gestions TIC	19
Total	118

Treballadors assignats: 1 tècnic de grau mig i 2 auxiliars administratius

Interacció entre departaments

Així mateix, hi ha una relació fluida, i continua, facilitant informació i documentació a d'altres àrees, especialment amb la de Comunicació i la de Serveis Socials (processos participats).

Treballador assignat: 1 tècnic de grau mig

Llicències d'obres / activitats. Protecció legalitat urbanística

El segon àmbit d'actuació és concreta en l'edificació i ús del sòl, i per definició del subsòl i del vol; així com en el de la protecció de la legalitat urbanística, i en íntima connexió amb els anteriors en l'àmbit de les activitats.

Pel que fa a l'edificació i ús del sòl, els serveis Jurídics incoen, tramiten i tenen el control dels expedients referits a les llicències urbanístiques, tant d'obra major, com d'obra menor, i a data d'avui, en un nombre força considerable, en els règims de comunicació. Aquesta feina es dur a terme sota la supervisió directa de la Tècnica Superior de Llicències i protecció de la legalitat urbanística.

En paral·lel als expedients referits a les llicències d'obra, es tramiten les actuacions administratives encaminades a l'atorgament de llicències d'activitats, i, de forma encara més palesa si cap, que en l'àmbit de les obres, les referides al règim de comunicacions.

Íntimament relacionat a aquesta activitat intervencionista de l'administració es troba la protecció de la legalitat urbanística, amb la incoació dels expedients iniciats arrel de denúncies, o bé d'ofici pels propis tècnics municipals, que poden culminar amb la restauració de la legalitat urbanística infringida, i/o amb la imposició de sancions o multes coercitives.

Tipus	Tràmits
Llicències obres majors/menors	813
Règim comunicació obres	903
Règim comunicació activitats	664
Llicències ambientals / recreatives	15
Protecció legalitat urbanística	358
Gestions TIC	267
Total	3020

Treballadors assignats: 1 tècnic superior, 1 administratiu i 2 auxiliars administratius

Autorització de terrasses i rètols

A finals de l'any 2013, es va crear una nova unitat anomenada OMCA (Oficina Municipal de Control d'Activitats) amb competències sobre el control, inspecció i resolució dels expedients, incoats a instància dels interessats (sol·licituds d'autoritzacions d'ocupació de la via públic – terrasses i rètols); així com aquells derivats d'incompliments de les seves obligacions.

Aquesta unitat dóna suport també, a l'Àrea de Promoció econòmica, respecte dels protocols d'ocupació de la via pública que aquella gestiona i aprova en determinats àmbits de la ciutat, i que a partir de l'exercici 2016 es gestionaran des d'aquesta àrea d'Urbanisme i Activitats.

Tipus	Tràmits
Autoritzacions terrasses	573
Autoritzacions rètols	317
Requeriments / sancions / altres	111
Total	1001

Treballadors assignats: 1 tècnic de grau mig, 1 administratiu i una inspectora

Atenció al públic i gestió d'agendes dels tècnics

Entre les tasques encomanades al personal de l'Àrea, tot i que es comenta en últim lloc, cal dir que la feina relativa a l'atenció al públic, tant personal, com, molt especialment via telefònica és d'una gran importància, ja que, al ser el primer punt de contacte amb la ciutadania, la seva correcta gestió facilita tota la feina que pugui generar-se arran de qualsevol consulta.

Actualment dues de les administratives de l'Àrea tenen encomanada aquesta feina, juntament amb la gestió de les agendes del Regidor, del Cap d'Àrea, i de la resta de personal tècnic.

Treballadors assignats: 2 administratives i 1 auxiliar administratiu

L'assignació de feines, com ja s'ha dit, no suposa compartiments estancs, ni tampoc que es generin buits, sinó que, a més de la deguda interrelació necessària per al funcionament del conjunt de l'Àrea, el personal administratiu està preparat per poder donar cobertura, tant en moments puntuals, com ara vacances, o en altres per sobrecàrrega de treball en alguns dels àmbits.

1.2. Subvencions

En relació directa a l'execució de determinats projectes hi trobem la gestió de les subvencions tramitades i concedides.

La correcta justificació de les subvencions, requereix un treball de màxim rigor, des del moment en que s'inicien els tràmits fins a la total realització de les obres, control de totes i cadascuna de les actuacions que es realitzen i que han de ser objecte de justificació posterior; és a dir, acreditació i justificació dels treballs executats, dels costos respecte de la subvenció atorgada, i compliment estricte de terminis, els quals, en moltes ocasions, en tractar-se de programes plurianuals requereixen un seguiment durant un llarg període de temps.

Subvenció PUOSC 2008-2012

Títol de l'actuació: Accessos al nou pont del Ter

Identificació de l'actuació: Núm. 1499 Progr. 1 (PG) general

La distribució del finançament i la liquidació d'aquesta actuació ha estat la que es detalla a continuació:

Pressupost adjudicat: 847.980,10€ (IVA inclòs).

Import executat: 910.632,82€ (IVA inclòs): 847.980,10€ (pressupost adjudicat) + 62.652,72€ (preus contradictoris i liquidació de l'obra)

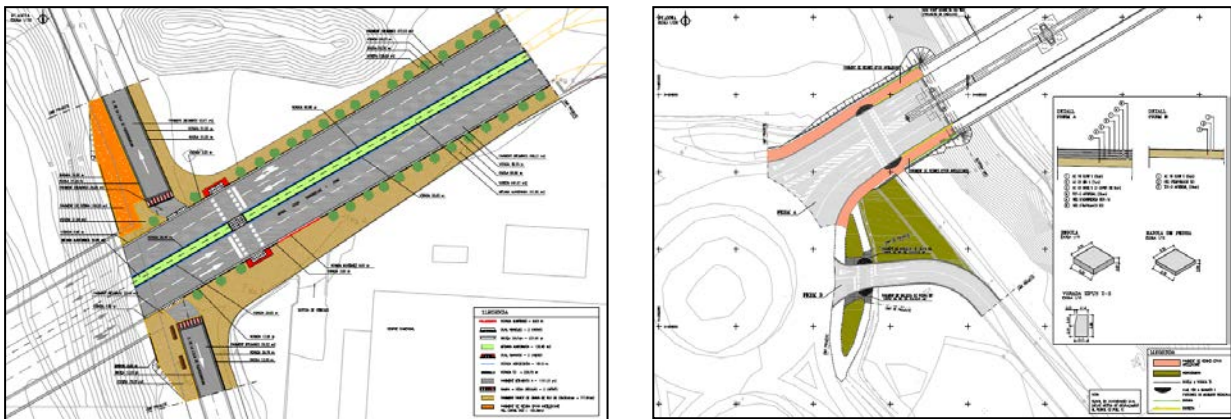
Aportació de la corporació local: 265.653,88€ (IVA inclòs). Percentatge 29,39%

Subvenció PUOSC: 128.828,94€ (IVA inclòs). Percentatge 14,15%

Altres aportacions: subvenció Diputació del Pla Especial d'Inversions Sostenibles per l'any 2014, d'import 514.150,00€ (IVA inclòs). Percentatge 56,46%

Estat subvenció: en tràmit de justificació

Detall del projecte



Subvenció Pla Especial d'inversions sostenibles, Diputació de Girona

Títol de l'actuació: Obres generals i de les instal·lacions d'aigua potable dels accessos al nou pont del Ter

Data d'adjudicació: 10/12/2013

Obres subvencionades

Import total subvenció: 514.150,00 €

Estat subvenció: Justificada i cobrada.

Subvenció arranjamet de l'entorn immediat del CAP de Montilivi, Diputació de Girona

Títol de l'actuació: Subvenció sense concurrència competitiva, amb caràcter excepcional motivada per l'interès públic i social, per dur a terme les obres corresponents a la memòria valorada per l'arranjament de l'entorn immediat del CAP de Montilivi.

Data d'acceptació: JGL 13/03/2015

Import total subvenció: 80.000,00 €

Estat subvenció: Justificat i cobrat.

Subvenció per a la redacció del projecte de construcció o adequació de biblioteques públiques per a l'any 2015, pel projecte de la segona fase de la reforma de la Biblioteca de la Casa de Cultura, (Biblioteca Ernest Lluch)

Títol de la actuació: Subvenció en règim de concurrència competitiva, a municipis per a la redacció del projecte de construcció o adequació de biblioteques públiques per a l'any 2015, pel projecte de la segona fase de la reforma de la Biblioteca de la Casa de Cultura (Biblioteca Ernest Lluch), Oficina de Suport a la iniciativa Cultural del Departament de Cultura de la Generalitat de Catalunya.

Data de sol·licitud: 15/05/2015

Import total subvenció: 16.141,40€

Subvenció per a l'assistència tècnica dins el Pla de Serveis per al Foment de l'eficàcia energètica i les energies renovables, Diputació de Girona

Títol de l'actuació: Sol·licitud de subvenció a la Diputació de Girona per a l'assistència tècnica dins el Pla de Serveis per al Foment de l'eficàcia energètica i les energies renovables, i per a la promoció de la biomassa forestal a les comarques gironines que s'emmarca en el Programa "BEenerG!- Medi Ambient. PAES (Energies Sostenibles), finançat pel programa de la UE "Horitzó 2020", de recerca i innovació.

Data de sol·licitud: 25/06/2015

La subvenció abarca:

- Estudi de viabilitat per crear xarxes de calor i ampliar-les.
- Projectes bàsics i avantprojectes complets per crear xarxes de calor i ampliar-les, com també per substituir calderes que funcionen amb combustibles fòssils per calderes de biomassa.
- Assessorament en la definició del tipus de contracte que cal subscriure (contracte de subministrament energètic (ESC), contracte de rendiment energètic (EPC), etc.).
- Assessorament jurídic i tècnic en l'elaboració dels plecs de clàusules tècniques i administratives per dur a terme inversions sostenibles.
- Participació en la mesa de contractació i elaboració d'informes de valoració de propostes.
- Assessorament tècnic per redactar i avaluar plans estratègics de biomassa forestal.
- Assessorament tècnic per redactar i avaluar plans d'aprofitaments forestals i per subministrar biomassa.
- Assessorament tècnic per redactar projectes de logística per a l'autosubministrament d'instal·lacions de biomassa a partir de fusta local.

Estat subvenció: Concedida Resolució de 30/06/2015.

Subvenció de la Direcció General de Qualitat Ambiental del Departament de Territori i Sostenibilitat de la Generalitat de Catalunya, per la realització d'actuacions d'ordenació ambiental de la il·luminació exterior durant el 2015.

Títol de l'actuació: Sol·licitud una subvenció de la Direcció General de Qualitat Ambiental del Departament de Territori i Sostenibilitat de la Generalitat de Catalunya, per dur a terme la renovació de l'enllumenat públic del carrer Nou i l'avinguda Sant Francesc.

Data de sol·licitud: JGL 24/07/2015

Import total subvenció: 9.072,37 €

Estat subvenció: Denegada, es compeixen els criteris: llista d'espera.

1.3. Programa de gestió patrimonial

S'han realitzat 87 propostes d'alta de béns i millores inventariables amb el programa de gestió patrimonial (GPA).

1.4. Gestió pressupostària

Íntimament lligat a tot l'exposat, es troba la part econòmica que permet l'execució material dels projectes. El mateix equip administratiu porta a terme un exhaustiu control econòmic de les diferents partides pressupostàries assignades a l'Àrea, així com d'aquelles que, tot i estar assignades a d'altres Departaments des del punt de vist pressupostari, en realitat estan abocades a finançar actuacions bàsicament d'edificació, tant per la posta en funcionament de nous equipaments municipals (pavellons, centres cívics, etc.), com per la rehabilitació, recuperació, o transformació dels existents.

L'anterior control permet a més, poder conèixer l'estat econòmic referit a totes aquestes actuacions, en tot moment, i complir amb els objectius polítics marcats, a fi de donar resposta a qualsevol demanda de la ciutadania, tant directament a través de l'Àrea d'Urbanisme, com a través d'altres departaments del propi Ajuntament (esports, cultura, ensenyament, etc.)

1.5. Contractació menor

Es gestionen i tramiten els expedients relacionats amb les contractacions d'obres i subministres considerats menors, segons la Llei de Contractes del Sector Públic, donant suport als tècnics redactors de la documentació tècnica o projectes preceptius, amb gestions davant les empreses adjudicatàries, en tot allò que fa referència al control de terminis, elaboració d'informes de tràmit, aprovació de les certificacions d'obra, control d'emissió de les actes de replanteig i comprovació de replanteig, certificats finals d'obra i Actes de recepció de les mateixes; vetllant per donar trasllat d'aquesta última a la resta d'Àrees de l'Ajuntament les quals, un cop finalitzades i lliurades les obres tenen competència en l'ús i vida de les mateixes, ja sigui a la Policia Local per temes de seguretat, al Departament de Sostenibilitat per la cura de les zones verdes, ja a Mobilitat pel que fa a la mobilitat de la ciutat, entre d'altres que s'obvia esmentar per no resultar excessivament exhaustius.

En directa relació amb les adjudicacions d'obra es troben les garanties o avals que, en el temps que correspongui han de ser retornats als adjudicataris de les mateixes, prèvia comprovació de l'estat de les obres i el compliment de les prescripcions contingudes, bé en els contractes administratius subscrits, bé en els acords d'adjudicació, actuacions administratives de control i execució que també estan assumides pel mateix equip administratiu. Durant l'any 2014 s'han constituït davant la caixa de la Corporació 37 fiances.

Totes aquestes funcions administratives venen, a més, completades per la interrelació amb el Servei de Contractació ubicat a la Secretaria municipal, en tots els tràmits necessaris fins a lliurar a la mateixa la documentació completa per a la incoació dels corresponents expedients d'adjudicacions d'obres majors.

1.5.1. Contractació d'obres

Assumpte	Expedient	Adjudicació	Import
Contractació de les obres de millora de l'aïllament acústic d'una sala d'estudi de la Biblioteca Salvador Allende	2015000584	21/01/2015	7.143,74 €
Contractació de les obres auxiliars d'habilitació d'un local a la terrassa del pavelló de Pont Major	2015000607	21/01/2015	12.432,51 €
Contractació del tancament parcial de la terrassa del pavelló de Pont Major	2015000613	21/01/2015	21.695,30 €
Contractació de les obres d'ampliació Centre de Dia Sta. Eugènia	2015000622	26/01/2015	29.664,02 €
Contractació de les obres de millora de l'accés de l'aparcament a l'avinguda de França a l'alçada del carrer Manuel de Pedrolo	2015000637	26/01/2015	10.067,20 €
Contractació de les obres d'instal·lació de dos splits bombes de calor a la Oficina del Mercat de la Devesa	2015001126	28/01/2015	1.628,61 €
Contractació de les obres d'adequació de la llera de la riera Bullidors al barri de Germans Sàbat	2015000742	30/01/2015	28.495,50 €
Contractació de les obres d'adequació d'espai lliure a la cantonada entre el carrer Comerç i el carrer Pont Major	2015000950	30/01/2015	15.197,60 €
Contractació de les obres de reparació de la claraboia a l'Escola Cassià Costal	2015001996	13/02/2015	4.408,03 €
Contractació de les obres per a la substitució i reparació de teules malmeses a la coberta de l'escola Verd	2015002281	17/02/2015	1.542,27 €
Contractació de la instal·lació de l'escomesa elèctrica al futur ascensor públic d'accés al Grup d'Habitatges Sant Daniel	2015002481	20/02/2015	136,66 €
Contractació de les obres de reparació de les anomalies detectades a la xarxa de sanejament de l'obra d'urbanització del c/ del Carme, entre els carrers de l'Olivera i Enderrocades	2015002336	23/02/2015	5.292,49 €
Contractació de les obres de construcció de base per a l'escultura d'homenatge als Manaies de Girona	2015003094	25/02/2015	5.420,80 €
Contractació de les obres de millora de cunetes de la carretera del Disseminat de Campdorà (pressupost participat 2014)	2015003220	03/03/2015	31.850,06 €
Contractació de la instal·lació d'una variant d'una canonada de gas a la Plaça Miquel de Pallol	2015003229	03/03/2015	2.438,27 €
Contractació de les obres de trasllat, als magatzems municipals, de la locomotora exposada al passatge Emili Blanch	2015003295	04/03/2015	2.795,10 €
Contractació de les obres d'ampliació de la vorera oest del carrer Oviedo entre els carrers Cassià Costal i Antoni Gaudí	2015002975	10/03/2015	60.439,50 €
Contractació de les obres de Reparació de coberta a l'Escola Montfalgars de Girona	2015003394	10/03/2015	48.913,51 €
Contractació de les obres d'Arranjament de l'accés a l'aparcament dels Maristes	2015003531	10/03/2015	4.575,12 €
Contractació de les obres de reparació de parquet i de col·locació de paviment provisional a la Casa Masó	2015003366	16/03/2015	3.775,03 €

Contractació de les obres d'habilitació per a visites de les dues plantes inferiors de l'edifici de l'antic Cinema Modern	2015003949	16/03/2015	28.764,33 €
Contractació de les obres de col·locació de finestres i pica gran al magatzem dels vestidors de la pista de bàsquet de Torre de Tialà	2015003959	16/03/2015	3.914,77 €
Contractació de les obres de millores d'aprofitament de la Plaça Domènec Fita	2015003973	16/03/2015	15.246,00 €
Contractació de les obres d'accés per a vianants des de la Pda. de la Torrassa fins Jardins John Lennon i fins a la Pda. de Montjuïc	2015004063	16/03/2015	56.686,52 €
Contractació de les obres per a desmuntar i muntar de nou el recuperador de calor per impermeabilitzar de la coberta de l'edifici de l'Ateneu Eugenienc (antiga biblioteca Salvador Allende)	2015004748	16/03/2015	306,65 €
Contractació de les obres d'adequació d'espai annex a l'ampliació del Centre de dia de Santa Eugènia per a magatzem	2015004792	16/03/2015	2.875,00 €
Contractació de les obres per a la ubicació d'un mòdul de vestidors al Camp municipal de futbol de Fontajau	2015005194	19/03/2015	8.912,84 €
Contractació de les obres per a la reparació de les humitats en el soterrani del Museu del Cinema	2015004816	24/03/2015	2.904,00 €
Contractació de les obres de substitució del paviment de la passera del final del c/ Federico García Lorca i col·locació de baranes al perímetre de la Riera Bullidors	2015005150	24/03/2015	15.019,72 €
Contractació de les obres d'arranjament d'una arqueta en l'entorn immediat de l'església de Sant Pau	2015005252	25/03/2015	356,95 €
Contractació de les obres de formació d'una estructura provisional per a poder celebrar concerts al terrat de l'Oficina de Turisme de La Rambla	2015004800	07/04/2015	22.808,50 €
Contractació de les obres per dur a terme l'enderroc d'un jardí privat i la construcció de la vorera en el carrer Alfred Nobel	2015005527	07/04/2015	20.449,00 €
Contractació d'obres per a l'ampliació de l'Estudi Geotècnic per la construcció d'un pavelló tipus PAV-2 Fase I al CEIP Cassià Costal	2015005952	10/04/2015	1.432,04 €
Contractació de les obres de reparació del paviment de l'accés rodat a la Plaça Fra Ignasi Barnoya i Oms	2015005980	10/04/2015	12.058,57 €
Contractació de les obres per l'enderroc d'una edificació a Les Pedreres	2015006677	20/04/2015	10.346,15 €
Contractació de les obres de reparació de cel ras a les oficines d'Intervenció de l'Edifici Consistorial	2015006968	27/04/2015	968,00 €
Contractació de l'escomesa elèctrica al nou quadre d'enllumenat públic de la Plaça d'Europa	2015006699	30/04/2015	4.009,66 €
Contractació de les obres de millora de l'esplanada d'aparcament del CAP de Montilivi (fase 1)	2015007081	30/04/2015	60.362,06 €
Contractació dels treballs per la realització d'un estudi geotècnic per a la construcció d'una rampa d'accés al riu Ter dins la connexió del carril bici de Pont Major a Campdorà	2015007221	30/04/2015	1.408,74 €

Àrea d'Urbanisme i Activitats

Serveis jurídics i administratius

Contractació de les obres d'adequació de parcel·la com a aparcament públic al Parador del Güell	2015007431	11/05/2015	60.444,41 €
Contractació de les obres de construcció de fonament per a pal de bandera a la Plaça d'Europa	2015007591	15/05/2015	2.093,30 €
Contractació de les instal·lacions d'aigua potable corresponents al projecte d'urbanització del carrer Josep Maria Gironella	2015008141	19/05/2015	9.420,95 €
Contractació dels treballs d'obra civil i reposició per ampliar instal·lacions d'enllumenat exterior en quatre punts de la ciutat	2015008721	27/05/2015	10.166,57 €
Contractació de les obres per la construcció d'un nou clavegueró d'escomesa de sanejament per l'Escola de Sant Daniel	2015008783	27/05/2015	13.617,90 €
Contractació de les obres de reforma del local social a Taietà	2015008526	29/05/2015	9.861,50 €
Contractació de les obres d'habilitació de local per a l'AAVV de Les Pedreres al primer pis del Centre Cultural La Mercè	2015008555	29/05/2015	29.910,60 €
Contractació de les obres d'instal·lació d'enllumenat a l'aparcament del CAP de Montilivi (fase 2)	2015009207	04/06/2015	10.186,59 €
Contractació de les obres amb relació a la construcció d'un cobert al camp municipal de futbol de Can Gibert del Pla	2015009225	04/06/2015	15.342,80 €
Contractació de les obres per a la reparació de la impermeabilització a la teulada de l'Oficina de Turisme	2015008969	09/06/2015	415,88 €
Contractació de les obres de transport i col·locació de màstil i de bandera a la Plaça d'Europa	2015009342	09/06/2015	435,60 €
Contractació de les obres d'asfaltatge de l'aparcament del CAP de Montilivi (fase 3)	2015009236	10/06/2015	20.086,00 €
Contractació de les obres d'instal·lació d'un ascensor públic per a l'accés als habitatges de la Punta del Pi	2015009384	12/06/2015	57.993,86 €
Contractació de l'obra civil per a la construcció d'un cobert al camp municipal de futbol a Can Gibert del Pla	2015009495	12/06/2015	2.730,14 €
Contractació de les obres de construcció d'una nova xarxa de sanejament a la Pujada de Sant Feliu	2015009644	12/06/2015	39.029,49 €
Contractació de les obres d'asfaltatge del carril per a bicicletes del carrer Oviedo	2015009914	12/06/2015	9.630,64 €
Contractació de les obres per la construcció de tres escomeses de sanejament per a donar servei al Centre de distribució d'aliments, Espai Jove al carrer Campcardós 4 i 6 de Can Gibert del Pla	2015010216	18/06/2015	6.866,05 €
Contractació de les obres de pavimentació provisional de l'espai sota vies entre el Passeig d'Olot i el carrer de la Creu	2015010179	23/06/2015	43.781,43 €
Contractació de les obres de nou ancoratge de jocs al pati de l'Escola Migdia	2015010462	29/06/2015	254,10 €
Contractació de les obres per la nova distribució d'espais a l'Escola El Pla	2015010859	13/07/2015	11.279,68 €
Contractació de les obres per dur a terme l'arranjament de vorera del carrer Mas Catofa.	2015010883	13/07/2015	8.891,29 €

Contractació de les obres de millores dels desaigües a l'Escola Santa Eugènia	2015011169	13/07/2015	25.964,18 €
Contractació de les obres de reforç estructural de la platja de la piscina municipal de Palau	2015011220	15/07/2015	7.762,48 €
Contractació de les obres en la instal·lació elèctrica i dades per a l'adequació del nou despatx de professors de l'escola el Pla	2015011482	16/07/2015	1.735,37 €
Contractació de les obres per a l'aferratge de teules a la coberta de l'edifici d'infantil CEIP Migdia	2015011451	17/07/2015	850,00 €
Contractació de les obres per a la motorització de tres persianes a l'escola Eiximenis	2015011486	17/07/2015	846,37 €
Contractació de les obres per a l'instal·lació elèctrica per la motorització de tres persianes a l'escola Eiximenis	2015011487	17/07/2015	490,29 €
Contractació de les obres de construcció de tanca a l'Escola Bosc de la Pabordia	2015011785	24/07/2015	57.038,77 €
Contractació de les obres de modificació de serveis prèvies a la pavimentació del carrer Oviedo entre Cassià Costal i Antoni Gaudí	2015012206	27/07/2015	19.956,92 €
Contractació de les obres de formació de pendents a l'espai sota vies entre Passeig d'Olot i carrer de la Creu	2015012212	27/07/2015	4.276,14 €
Contractació de les obres de restauració de vitralls de la Sala de Plens, fusteria	2015012557	06/08/2015	646,52 €
Contractació de les obres de substitució del paviment de la caseta annex de l'Escola de Música	2015012479	07/08/2015	2.081,20 €
Contractació de les obres de reparació del desguàs dels serveis higiènics de l'Oficina de Turisme	2015012543	07/08/2015	1.968,39 €
Contractació d'algunes actuacions, no incloses en el projecte, referides a la construcció d'un ascensor públic al Grup d'Habitatges Sant Daniel	2015012553	07/08/2015	15.112,19 €
Contractació de les obres de restauració dels vitralls de la sala de Plens. Vidrieria	2015012559	07/08/2015	10.772,21 €
Contractació de les obres de formació de dos guals al Mas Catofa, carrer Puig d'Adri - Taialà	2015012702	13/08/2015	2.306,26 €
Contractació de les obres de pavimentació d'escocells	2015012909	20/08/2015	13.491,50 €
Contractació de les obres d'arranjament de lloses de la vorera del carrer Pont Major	2015012960	24/08/2015	29.664,82 €
Contractació de les obres de reparació i modificació del sistema de rec al Parc de les Ribes del Ter a Fontajau	2015013413	02/09/2015	197,70 €
Contractació de les obres de Reomplir llambordins d'alguns carrers del barri Mercadal	2015013388	10/09/2015	11.648,02 €
Contractació de les obres de substitució de baixant d'aigües plujanes a l'Edifici Consistorial	2015013516	10/09/2015	2.310,60 €
Contractació de les obres de Pintat i folrat d'estructura de marquesina existent a l'Escola Pla	2015013891	18/09/2015	2.831,40 €
Contractació de les obres de pintura interior de la caseta annexa a l'Escola de Música	2015015599	15/10/2015	913,55 €

Àrea d'Urbanisme i Activitats

Serveis jurídics i administratius

Contractació de l'obra civil per a la instal·lació de dues columnes d'enllumenat a la Devesa	2015015706	23/10/2015	1.836,89 €
Contractació de les obres d'enderroc de murets a la vorera est del carrer Oviedo	2015015787	23/10/2015	3.872,00 €
Contractació de les obres de col·locació d'escossells a la vorera oest del carrer Oviedo	2015015803	23/10/2015	5.507,90 €
Contractació de les obres de construcció d'una escala provisional a la Punta del Pi	2015015875	23/10/2015	2.501,22 €
Contractació de les obres de construcció d'una tanca contra les inundacions a la via pública davant de la finca del C/ Torre Sant Narcís núm. 3	2015016321	03/11/2015	9.834,29 €
Contractació de les obres d'adequació del solar adjacent al pati del Bosc de la Pabordia	2015017164	10/11/2015	926,11 €
Contractació de l'obra d'adequació de la plataforma elevadora de l'Oficina de Turisme de la Rambla a la ITC AEM-1 del R.D. 88/2013	2015017022	11/11/2015	3.487,83 €
Contractació de les obres d'arranjament del paviment més malmès a la plaça Constitució, del barri del Mercadal	2015017071	11/11/2015	4.056,50 €
Contractació de les obres per a la connexió de semàfors al carrer Oviedo entre Cassià Costal i Antoni Gaudí	2015017434	13/11/2015	999,96 €
Contractació de les obres de col·locació de newjerseys al sotavies entre els carrers Cassià Costal i de la Creu	2015017423	19/11/2015	2.034,01 €
Contractació de les obres de reparació de les xarxes de sanejament i telecomunicacions sota l'accés rodat a la Plaça Fra Ignasi Barnoya	2015017441	19/11/2015	9.620,08 €
Contractació de les obres de modificació dels desaigües dels serveis del Punt de Benvinguda de la Copa	2015017689	02/12/2015	8.450,00 €
Contractació de les obres d'impermeabilització de la coberta de l'Oficina de Turisme	2015017694	02/12/2015	9.699,36 €
Contractació de les obres relatives als treballs addicionals al PU de l'àmbit 2 de la Frontissa de Santa Eugènia, consistents en l'ampliació de l'escenari, i en la instal·lació de barreres de protecció per a les jardineres	2015017921	02/12/2015	28.014,88 €
Contractació de les obres de construcció de 4 arquetes d'enllumenat i conducció per a la connexió de l'enllumenat de l'aparcament de l'Aldi de l'Av. Tarradellas a l'enllumenat municipal	2015017984	02/12/2015	1.651,12 €
Contractació de les obres de pavimentació d'un espai públic usat com a aparcament al barri de Montilivi (carrer del Doctor Bolós - carrer d'Andreu Tuyet Santamaria)	2015018006	02/12/2015	15.669,50 €
Contractació de les obres d'arranjament del fossat a l'Escola de Montjuïc	2015018038	02/12/2015	20.509,50 €
Contractació de les obres d'impermeabilització d'una part del paviment de la plaça de Calvet i Rubalcaba amb relació a l'edifici situat al carrer del General Mendoza núm.7	2015018057	02/12/2015	7.455,11 €

Contractació de les obres de reposició de vorada i construcció de pou al carrer Fra Ignasi Barnoya	2015018173	02/12/2015	1.946,55 €
Contractació de les obres d'arranjament del mur de l'església de Campdorà	2015018220	02/12/2015	10.087,98 €
Contractació de les obres a l'interior de Can Primi a la Vall de Sant Daniel	2015018239	02/12/2015	38.434,88 €
Contractació de la primera fase de les obres de restauració de les restes arqueològiques que es deixaran visibles a la futura biblioteca municipal de la Casa de Cultura	2015018370	02/12/2015	1.863,40 €
Contractació de les obres relatives als treballs addicionals al PU de l'àmbit 2 de la Frontissa de Santa Eugènia, consistents en la modificació del drenatge en la zona de petanques	2015018435	10/12/2015	19.509,50 €
Contractació de les obres de protecció provisional de les restes arqueològiques a exposar dins l'àmbit de la fase 1 de la reforma de la biblioteca de la Casa de Cultura	2015018513	10/12/2015	1.669,80 €
Contractació de les obres de reparació puntual de coberta a l'escola especial Font de l'Abella	2015018776	14/12/2015	2.396,50 €
Contractació de les obres d'instal·lació de l'escomesa elèctrica a l'ascensor de Punta del Pi	2015018784	15/12/2015	136,66 €
Contractació dels treballs d'obra civil i reposició per millorar la instal·lació d'enllumenat públic exterior al carrer Riera Rimau	2015018906	16/12/2015	2.276,84 €
Contractació de les obres de reparació puntual de coberta a l'escola Dalmau Carles	2015019354	30/12/2015	2.916,10 €
Contractació de les obres de prospecció per a localització de broll d'aigua a l'antiga Font de la Pólvora	2015019441	30/12/2015	4.840,00 €
Contractació de les obres d'instal·lació de pilona teledirigida al carrer Nou del Teatre	2015019456	30/12/2015	13.654,05 €
Contractació de les obres de restauració dels vitralls de l'escola Joan Bruguera	2015019565	30/12/2015	4.216,85 €
Contractació de l'obra civil necessària per il·luminar la pista esportiva del carrer Torre de Taialà	2015019567	30/12/2015	1.177,51 €
Total			1.383.297,36 €

1.5.2. Contractació subministrament

Assumpte	Expedient	Adjudicació	Import
Subministrament de llambordins de pedra de recuperació per al Barri Vell	2015000546	21/01/2015	21.774,72 €
Subministrament de tanques d'obra per al Sector B de la urbanització Casernes	2015001463	06/02/2015	1.168,74 €
Subministrament d'elements per remodelació del quadre d'enllumenat QE 505 ubicat a la pujada de Sant Feliu, 12	2015002616	26/02/2015	4.706,17 €

Àrea d'Urbanisme i Activitats

Serveis jurídics i administratius

Subministrament de "Tepe" de Zoysia japonica més Festuca arundinacea a viver, per a la seva plantació posterior en la plaça en l'entorn de l'església de Sant Pau	2015002626	26/02/2015	1.847,67 €
Subministrament de dues lluminàries per a la il·luminació de l'escultura d'homenatge als Manaies de Girona	2015003098	26/02/2015	3.053,68 €
Subministrament de mobiliari urbà per al condicionament de l'espai en l'entorn immediat a l'església de Sant Pau	2015003195	03/03/2015	6.740,91 €
Contractació de subministrament d'un pal de bandera antirobatori de 12 m i de bandera CEE-Europa de 300x450 per a ubicar a la plaça d'Europa.	2015004582	16/03/2015	1.438,69 €
Subministrament de 3 projectors per il·luminar la plaça dels Apòstols de forma temporal	2015005136	24/03/2015	1.006,24 €
Subministrament de jocs infantils per al pati de l'Escola Migdia	2015005868	10/04/2015	9.452,36 €
Subministrament de plaques d'alumini lacat i adhesius vinil blanc per dur a terme la identificació de les obres ordinàries i menors	2015006299	17/04/2015	4.537,50 €
Subministrament de 10 lluminàries per substituir punts de llum malmesos a Font de la Pólvora	2015007760	15/05/2015	1.283,33 €
Subministrament d'un punt de llum solar amb posada en marxa	2015007780	15/05/2015	2.268,75 €
Subministrament de 3 punts de llum per reforçar l'enllumenat de 2 voreres del carrer Migdia al costat del Parc Migdia	2015008375	29/05/2015	2.543,02 €
Subministrament de lloses de pedra basàltica per al carrer Santa Clara	2015012539	07/08/2015	2.395,99 €
Subministrament de 35 mL de tub de calefacció de 63 mm per a substituir la part de la calefacció de la Casa de Cultura que passa per la sala infantil de la biblioteca	2015012560	07/08/2015	3.993,00 €
Subministrament de 45 aplics MACAYA de tapa translúcida de diàmetre 22 amb led ambre per a la passera de Fontajau	2015015482	11/11/2015	12.200,61 €
Subministrament de 4 lluminàries TST-404/Q amb làmpada de 70W VSAP i l'acoblament necessari per a instal·lació sobre suport existent, per reforçar l'enllumenat de la vorera del carrer Bernat Boades en el tram entre els carrers Mestre Civil i Remences	2015018903	16/12/2015	1.368,46 €
Subministrament de 3 projectors simètrics Güell1 de 30W i a 3000K, per millorar la instal·lació d'enllumenat públic exterior al carrer Riera Rimau	2015018970	21/12/2015	351,57 €
Contractació del subministrament per la subscripció anual per a l'ús de 25 llicències del programari de gestió de projectes Wrike	2015016341	30/12/2015	5.284,32 €
Subministrament de 2 lluminàries per la Pujada Creu de Palau, model Theos de la casa Performance In Lighting, de 170W de potència a 3000K, codi 06130796	2015019356	30/12/2015	1.064,80 €
Subministrament de 2 lluminàries model TOWN de la casa Salvi de 42 leds i 3 columnes tipus Nikolson, per enllestir el canvi de punts de llum dels Jardins de les Pedreres	2015019385	30/12/2015	1.774,71 €
Subministrament de 9 lluminàries model Theos de la casa Performance In Lighting, de 170W de potència, 3000°K, codi 06130796, per renovar a la Pujada Creu de Palau	2015019423	30/12/2015	4.791,60 €
Total			95.046,84 €

1.5.3. Contractació redacció d'estudis i projectes (honoraris)

Assumpte	Expedient	Adjudicació	Import
Contractació dels serveis d'elaboració dels amidaments i del pressupost dels projectes d'ascensor al carrer Punta del Pi i al Passatge Picapedrers	2015001203	11/02/2015	1.905,75 €
Contractació dels serveis d'arquitecte tècnic consistents en la redacció dels amidaments, del pressupost amb la justificació de preus i la redacció de l'Estudi de Seguretat i Salut en el Treball del projecte d'urbanització de la Rambla Xavier Cugat	2015002329	23/02/2015	1.452,00 €
Contractació dels serveis per l'estudi d'avaluació de la mobilitat generada en l'àmbit del PE de la Devesa	2015003262	03/03/2015	6.655,00 €
Contractació dels serveis de redacció de la modificació del projecte d'urbanització del Sector B de Casernes i de la corresponent direcció d'obres	2015003350	10/03/2015	6.538,84 €
Contractació dels serveis de col·laboració, en matèria d'estructures, en la redacció del projecte de la segona fase de la reforma de la Biblioteca de la Casa de Cultura	2015003534	10/03/2015	5.372,40 €
Contractació dels serveis de col·laboració, en matèria d'instal·lacions, en la redacció del projecte de la segona fase de la reforma de la Biblioteca de la Casa de Cultura	2015005049	24/03/2015	10.769,00 €
Contractació dels serveis pels treballs d'anàlisi i diagnòstic de la sostenibilitat econòmica i financera del Pla Especial de la Devesa	2015005173	07/04/2015	21.659,00 €
Contractació dels serveis per la realització d'un estudi hidràulic en relació a l'anàlisi d'alternatives per la construcció d'una rampa d'accés a la llera del Ter en la connexió de l'itinerari del carril bici de Pont Major a Campdorà	2015006722	30/04/2015	3.327,50 €
Contractació dels serveis per a la valoració de l'edificació (presumptament habitatge) ubicada dins la finca reg. 1054 adquirida per l'Ajuntament	2015007138	30/04/2015	1.210,00 €
Contractació dels serveis de redacció de la separata corresponent a la 1a fase del projecte de rehabilitació de la Central del Molí	2015007246	30/04/2015	2.299,00 €
Contractació dels serveis per a la redacció del modificat del Projecte d'Urbanització de la plaça de Josep Pallach i Carolà	2015007893	15/05/2015	3.025,00 €
Contractació d'assistència tècnica, en matèria d'estructures, per a la redacció de projecte de marquesina a l'estació ferroviària	2015008044	19/05/2015	8.820,90 €
Contractació dels serveis de control arqueològic corresponents a la represa de la fase 1 de les obres de reforma de la biblioteca de la Casa de Cultura	2015016924	11/11/2015	3.050,41 €

Àrea d'Urbanisme i Activitats

Serveis jurídics i administratius

Contractació dels serveis per a la redacció i la direcció de les obres addicionals al PU de l'àmbit 2 de la Frontissa de Sta. Eugènia: ampliació de l'escenari, modificació del drenatge en la zona de petanques i barreres de protecció per a les jardineres	2015016415	19/11/2015	3.025,00 €
Contractació dels serveis de suport al servei de Planejament per la realització de l'assistència tècnica especialitzada en la gestió, explotació i anàlisi del Sistema d'Informació Territorial pel departament d'Urbanisme	2015017875	02/12/2015	17.484,50 €
Contractació dels serveis de redacció del projecte i direcció de les obres de la segona fase de la urbanització de la Plaça del Pallol	2015019221	22/12/2015	8.740,81 €
Contractació dels serveis de redacció de l'estudi de seguretat i salut, de la direcció d'execució, de la coordinació de seguretat i salut i del control de qualitat corresponents a la 2a fase de la urbanització de la Plaça del Pallol	2015019300	22/12/2015	5.385,35 €
Contractació dels serveis de suport al servei de Planejament per la realització de l'assistència tècnica especialitzada per l'avaluació ambiental estratègica de la modificació puntual número 65 per la inclusió de l'ús de càmping	2015019345	30/12/2015	3.327,50 €
Contractació del servei de consultoria i assistència tècnica per a les instal·lacions elèctriques d'enllumenat públic exterior amb control centralitzat de Girona per l'any 2016	2015019370	30/12/2015	18.304,72 €
Total			132.352,68 €

1.5.4. Contractació de serveis

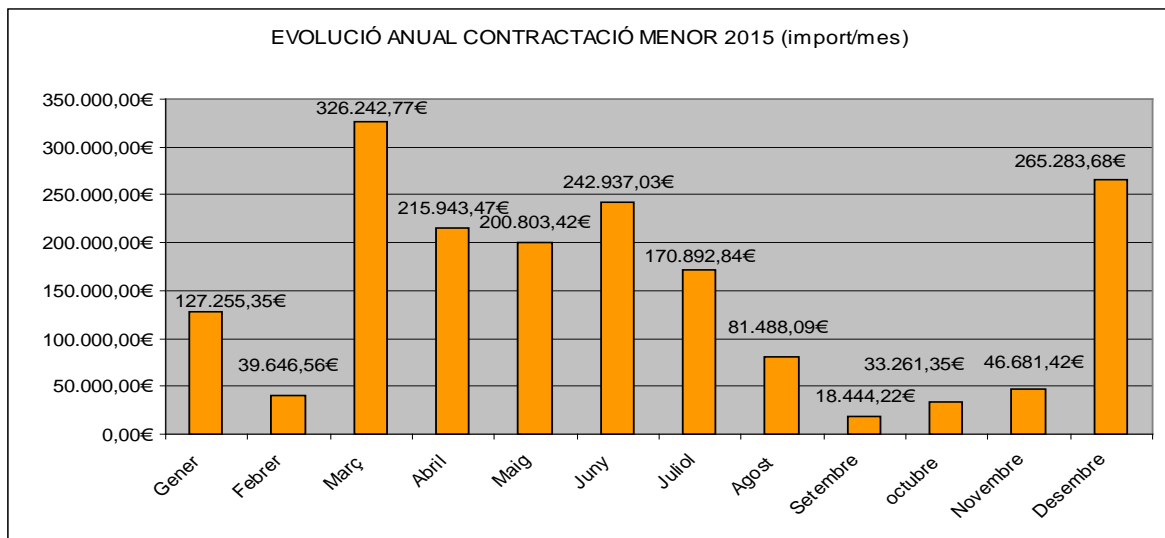
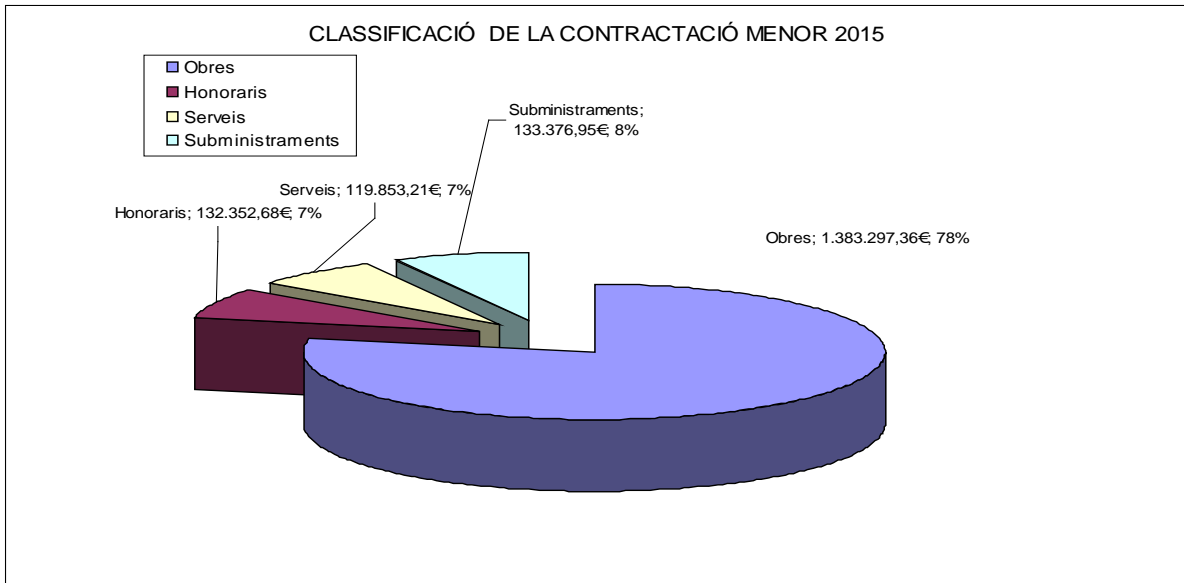
Assumpte	Expedient	Adjudicació	Import
Contractació dels serveis d'instal·lació d'un quadre de protecció i ampliació de potència del quadre existent a la cruïlla del C/de la Creu i del C/Balmes	2015001248	02/02/2015	351,20 €
Contractació dels serveis per a dur a terme l'anàlisi hidràulica de la proposta de modificació de la façana fluvial de La Devesa	2015003716	10/03/2015	3.867,16 €
Contractació dels serveis per a la realització de quatre imatges generades per ordinador de tipus realista de diferents vistes en perspectiva del projecte del Pla Especial de la Devesa	2015003641	16/03/2015	1.694,00 €
Contractació dels serveis de pintat d'una àrea de jocs en l'entorn immediat de l'església de Sant Pau	2015004745	16/03/2015	1.573,00 €
Contractació dels serveis de lloguer d'una plataforma elevadora per retirar l'enllumenat monumental de la casa de l'Ardiaca	2015005545	01/04/2015	644,45 €
Contractació dels serveis de treballs verticals per a retirada focus de la casa de l'Ardiaca	2015005745	07/04/2015	1.573,00 €

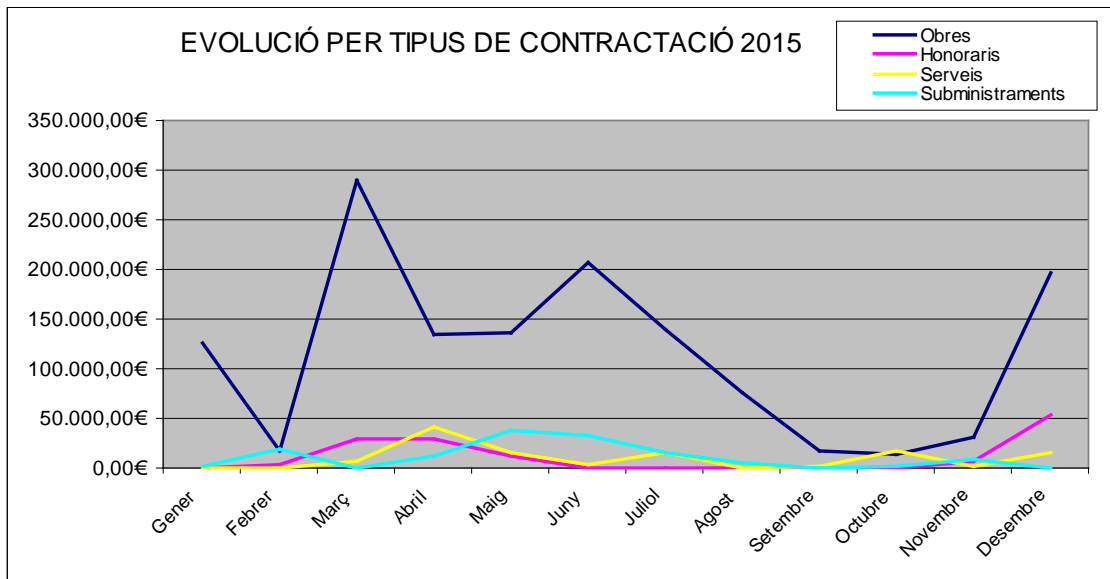
Contractació dels serveis per l'assistència tècnica en la modificació puntual del Text refós del PGOU de Girona núm. 59 per la supressió del PMU 13 ctra. Barcelona i delimitació dels PAU 116 (c/ Barcelona-Avellaneda-Clínica) i PAU 117 (c/ Barcelona-Nord)	2015005838	10/04/2015	7.260,00 €
Contractació dels serveis d'assistència tècnica a la direcció facultativa de les obres de construcció d'un ascensor públic al Grup d'Habitatges Sant Daniel	2015005941	10/04/2015	3.569,50 €
Contractació dels serveis per revisar l'estructura del Projecte executiu del pavelló esportiu PAV-2 situat al CEIP Cassià Costal, Fase I	2015006008	10/04/2015	1.089,00 €
Contractació dels serveis d'execució d'excavació arqueològica al subsòl de la biblioteca de la Casa de Cultura	2015006612	20/04/2015	11.388,52 €
Contractació dels serveis de neteja, inspecció i diagnòs de la xarxa de sanejament del local situat als baixos de l'immoble ubicat al carrer Riu Güell 172	2015006549	21/04/2015	779,41 €
Contractació del servei per passar segona inspecció tècnica reglamentària d'onze instal·lacions d'enllumenat públic exterior	2015006342	27/04/2015	239,58 €
Contractació dels serveis de pintura per a la restauració de l'escultura de Rosa Serra ubicada a la Frontissa de Santa Eugènia	2015006928	27/04/2015	873,17 €
Contractació dels serveis de transport d'anada i tornada a Olot per dur a terme la restauració de l'escultura ubicada a la Frontissa de Santa Eugènia de l'escultora Rosa Serra	2015006929	27/04/2015	650,00 €
Contractació dels serveis per la realització dels treballs previs de condicionament a la plantació dels parterres de la plaça de Sant Pau	2015006780	30/04/2015	4.616,15 €
Contractació dels serveis per a la restauració de l'escultura de Rosa Serra ubicada a la Frontissa de Santa Eugènia	2015006927	30/04/2015	8.899,85 €
Contractació d'una tercera fase dels serveis d'execució d'excavació arqueològica al subsòl de la biblioteca de la Casa de Cultura	2015007651	15/05/2015	8.888,66 €
Contractació dels serveis de neteja, inspecció i diagnòs de la xarxa de sanejament del local situat als baixos de l'immoble ubicat al carrer Riu Güell 172 - FASE II	2015007957	15/05/2015	6.035,71 €
Contractació dels serveis per a la realització dels treballs previs de condicionament per a l'arranjament de dos parterres ubicats a la plaça en l'entorn de l'església de Sant Pau	2015008660	27/05/2015	1.044,23 €
Contractació dels serveis de direcció d'execució i de coordinador de seguretat i salut corresponents a les obres d'urbanització de l'entorn de la Biblioteca Pública de l'Estat (Casernes), sector B	2015010385	25/06/2015	3.856,27 €
Contractació dels serveis pel projecte de reforma, direcció facultativa, projecte mediambiental i legalitzacions necessàries, per a la implantació d'una nau industrial per a magatzem del patrimoni històric municipal del Servei de Cultura	2015011902	24/07/2015	15.947,80 €

Àrea d'Urbanisme i Activitats

Serveis jurídics i administratius

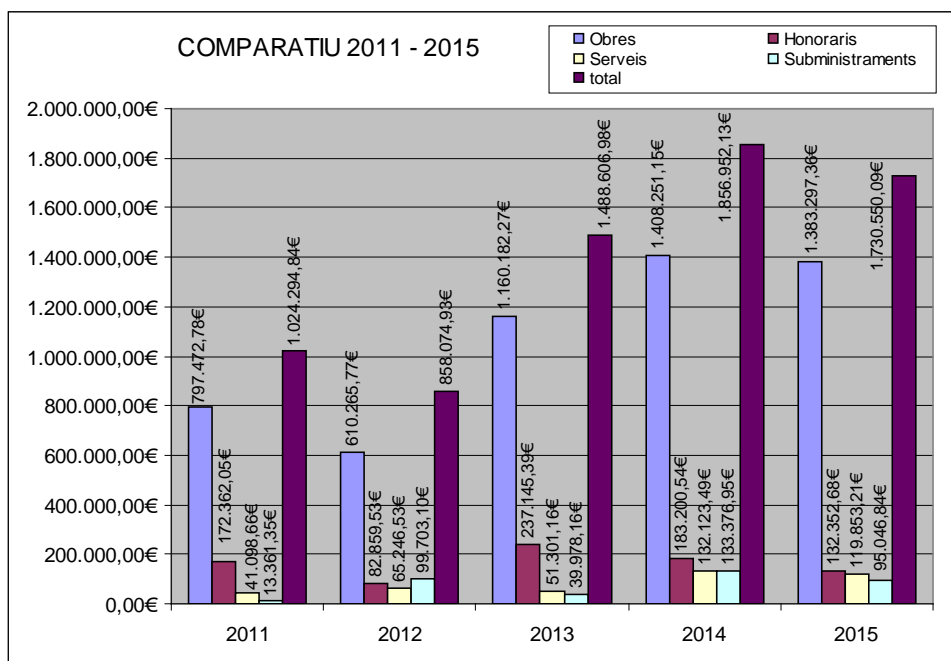
Contractació dels serveis corresponents als drets de connexió per al subministrament d'electricitat a l'Espai formatiu La Rosaleda	2015014562	28/09/2015	1.456,50 €
Contractació dels serveis de reparació de defectes d'aïllament existents en dues instal·lacions d'enllumenat públic exterior, les escomeses 017 a Montjuïc i 412 a Germans Sàbat	2015014891	05/10/2015	7.560,08 €
Contractació dels serveis de suport a les brigades d'enllumenat en treballs verticals de manteniment d'enllumenat monumental	2015015494	09/10/2015	487,03 €
Contractació del servei per passar les inspeccions tècniques reglamentàries instal·lacions d'enllumenat públic exterior Any 2015	2015015613	14/10/2015	5.701,52 €
Contractació dels serveis per a la instal·lació de l'extensió de la xarxa de distribució per atendre la sol·licitud de subministrament elèctric per una potència de 28,8 kW al Centre Obert depenent de la Regidoria de Serveis Socials, Habitatge i Cooperació situat al carrer Güell 170 de Girona	2015015743	20/10/2015	605,47 €
Contractació dels serveis d'instal·lació d'extensió de la xarxa de distribució per atendre la sol·licitud de subministrament elèctric per una potència de 48,70 kW a l'Espai Jove depenent de la Regidoria de Serveis Socials, Habitatge i Cooperació situat al carrer de Campcardós 6 de Girona	2015015747	23/10/2015	1.023,84 €
Contractació dels serveis d'instal·lació d'extensió de xarxa de distribució per atendre la sol·licitud de subministrament elèctric per una potència de 60 kW a l'Espai Jove depenent de la Regidoria de Serveis Socials, Habitatge i Cooperació situat al carrer Güell 172 de Girona	2015015722	26/10/2015	1.261,40 €
Contractació dels serveis per la direcció d'execució material, coordinació de seguretat i salut i control de qualitat de les tasques addicionals al PU de l'àmbit 2 de la Frontissa de Santa Eugènia	2015016493	19/11/2015	1.452,00 €
Contractació dels serveis de neteja i manteniment de les cobertes dels centres educatius. (segon semestre de 2015)	2015017961	02/12/2015	11.423,25 €
Contractació del servei de reparació d'equips estabilitzadors - reductors de flux quadres d'enllumenat públic exterior Any 2015	2015018897	16/12/2015	4.041,46 €
Total			119.853,21 €





Comparatiu contractació menor 2011 - 2015

Any	2011	2012	2013	2014	2015
Obres	797.472,78€	610.265,77€	1.160.182,27€	1.408.251,15€	1.383.297,36€
Honoraris	172.362,05€	82.859,53€	237.145,39€	183.200,54€	132.352,68€
Serveis	41.098,66€	65.246,53€	51.301,16€	132.123,49€	119.853,21€
Subministraments	13.361,35€	99.703,10€	39.978,16€	133.376,95€	95.046,84€
Total	1.024.294,84€	858.074,93€	1.488.606,98€	1.856.952,13€	1.730.550,09€



2. Planejament

2.1. Presentació i llistat dels instruments de planejament i gestió

En aquesta conjunció jurídica-tècnica, l'equip tècnic format pel cap de Servei, arquitecta i delineant són els encarregats dels estudis i elaboració dels instruments de planejament i gestió, que durant l'exercici 2015 s'han concretat en els següents:

Figura	Títol	Iniciativa	Redacció	Avanç	Aprov inicial	Aprov prov	Aprov def
MP 13	PA 100 C. Pedret	Ajuntament	Servei de planejament i gestió		14/09/15		
MP 51	PA 89 L'Aurora	Ajuntament	Servei de planejament i gestió	14/01/13	08/09/14	09/02/15	30/09/15
MP 56	Desafectació sòls AP.7 per canvi d'ubicació de l'enllaç previst en el PGOU	Ajuntament	Servei de planejament i gestió		09/12/13	14/02/14	12/03/15
MP 59	Supressió del PMU 13 Crta. Barcelona i delimitació del PAU 116 (C. Barcelona-Avellaneda-Clinica) i PAU 117 (C. Barcelona nord)	Ajuntament	Servei de planejament i gestió	09/06/14	09/03/15	13/07/15	30/09/15
MP 60	Eliminació de la UA Tomàs Mieres	Ajuntament	Servei de planejament i gestió		13/10/14	11/01/15	12/03/15
MP 61	Millora de l'accessibilitat	Ajuntament	Servei de planejament i gestió		09/02/15	13/04/15	
MP 62	UA Camí Vell de Fornells	Ajuntament	Servei de planejament i gestió		09/02/15	13/04/15	
MP 63	Zona comercial Palau	Ajuntament	Servei de planejament i gestió		13/04/15	14/12/15	
PMU	Accessibilitat habitatges plurifamiliars edificació aïllada i ordenació específica	Ajuntament	Servei de planejament i gestió		30/04/15		
PMU	Can Turon	INS NOU SL	Crous/Riera/Grabuleda		14/10/11		11/05/15

PMU	Volums illa 2 – Parador del Güell	Propietaris proindivís illa 2	Falcó/Huguet Arquitectes	24/10/14	09/02/15	
PE	Regulació específica de les condicions urbanístiques d'emplaçament dels locals de clubs i associacions de cànnabis al municipi de girona	Ajuntament	Servei de planejament i gestió	20/03/15		
PE	Parc de les Pedreres	Ajuntament	Servei de planejament i gestió	08/11/13	13/04/15	
PE	Dels usos de restauració a dues zones de la ciutat	Ajuntament	Servei de planejament i gestió	06/06/14	12/01/15	12/03/15
PE	Modificació fitxa n. 34 del catàleg –Can Lliure-	Charles Wiliam Leal Taylor	Josep Antoni Hidalgo Garcia	09/01/15	13/04/15	15/07/15
PE	Modificació PE Barri vell UA Pou Rodó	Ajuntament	Servei de planejament i gestió	13/03/15	13/07/15	30/09/15

2.2. Fitxes de les figures de planejament

Modificació puntual del PGOU núm. 13 PA 100 Carrer Pedret

Situació i àmbit:

Està situat a l'est del carrer Pedret i de la via de ferrocarril. El seu àmbit és el delimitat als plànols d'ordenació.

Àmbit de la suspensió de llicències:

Àmbit de la modificació puntual del text refós del PGOU núm. 13

Abast de la modificació:

El seu abast és l'ajust de l'ordenació volumètrica de l'àmbit delimitat amb l'objectiu de millorar l'accessibilitat, la implantació i les condicions d'asolellament i ventilació dels habitatges previstos, també millorar l'accés dels confrontants pel sud i ajustar els límits de l'edificació a les directrius d'infraestructures ferroviàries.

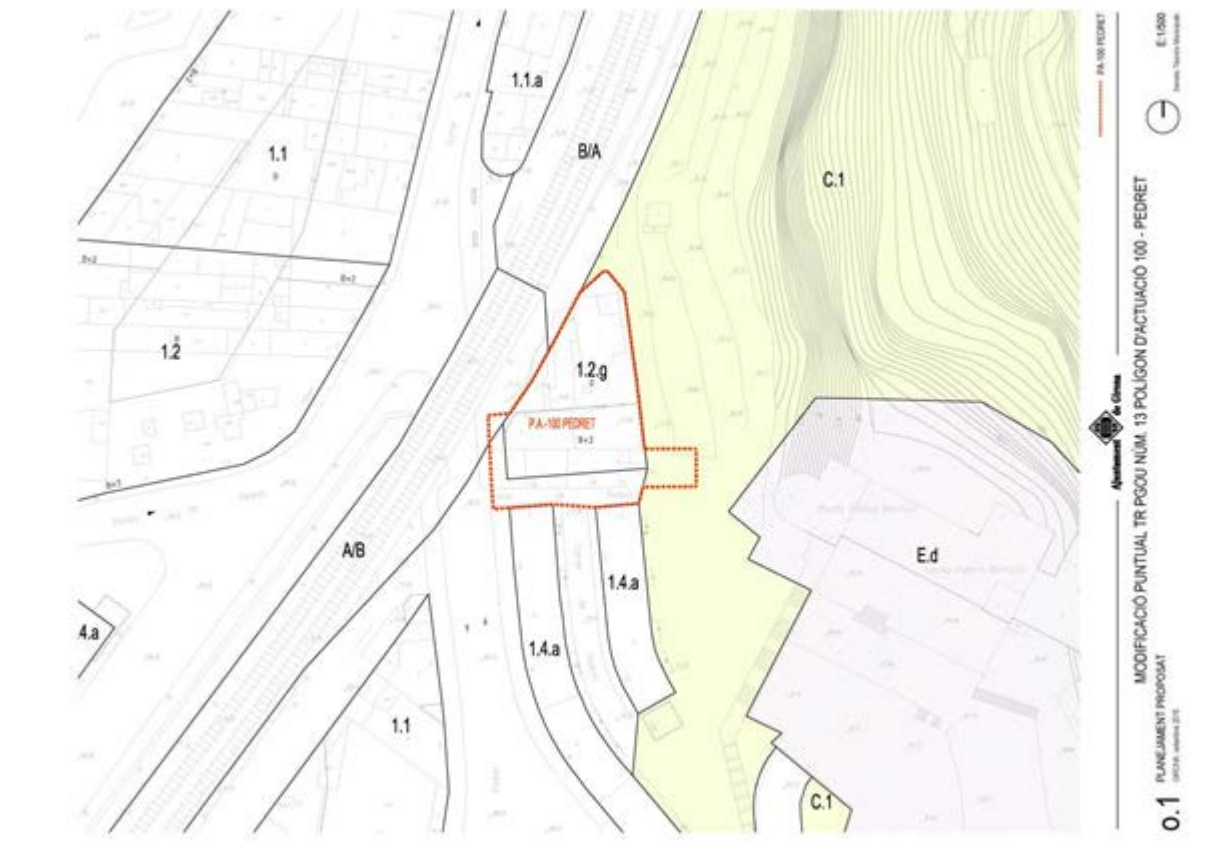
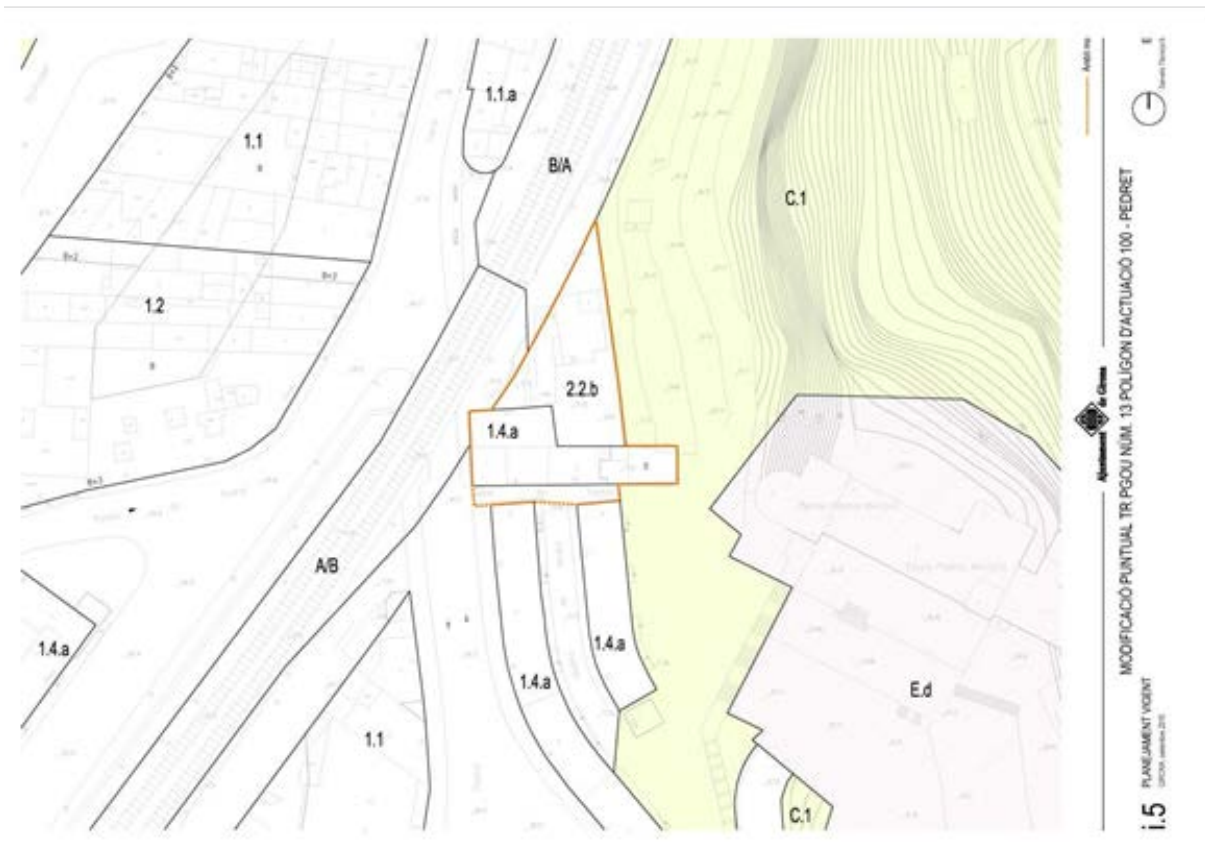
Fitxa tècnica

Estat del projecte i data Aprovació inicialment pel Ple 14/09/2015

Autor del projecte Servei de Planejament i Llicències – Àrea d'Urbanisme

Promotor Ajuntament de Girona





Modificació puntual del text refós del PGOU núm. 51 PA 89, L'Aurora

Situació i àmbit:

La modificació se situa al barri del Pont Major de Girona en sòl tant urbà com no urbanitzable. L'àmbit de la modificació, és el grafiat als plànols d'ordenació. Està delimitat a l'est, pel carrer Pedret i el sòl de zona comercial; a l'oest pel canal d'en Casas, el canal de l'Aurora i el límit entre sòl urbà i sòl no urbanitzable, resseguint la riba del Ter; al nord per sòls no urbanitzables de deveses i sòl urbà d'espais lliures i al sud pel carreró sense sortida que arriba a l'antic Molí municipal de Pedret

El sòl que ocupa està actualment qualificat de sistema viari (clau A.2), sistema de places, parcs i jardins urbans (clau C.1), sistema d'equipaments comunitaris (clau E) zona de remodelació (clau 6) i zona de valor ecològic-paisatgístic (clau 10). La superfície total de l'àmbit la modificació és de 1,5 hectàrees.

Objectius i criteris de la modificació:

Aquest PA té per objecte l'actualització de les. La seva finalitat és reconduir els canvis urbanístics de l'esmentat àmbit al llarg dels darrers 12 anys, per garantir la viabilitat del planejament, possibilitar el manteniment de les antigues façanes industrials i contribuir a la proposta municipal de ciutat que incorpora els rius com a element estructurador bàsic, amb la previsió d'un nou recorregut paisatgístic sobre la riba est del Ter. Paral·lelament, s'ajusten les delimitacions dels diferents sistemes afectats per la creació del nou Pont del Ter i els seus enllaços amb la xarxa viària existent, a raó d'uns traçats definitius diferents a les previsions del PGOU vigent.

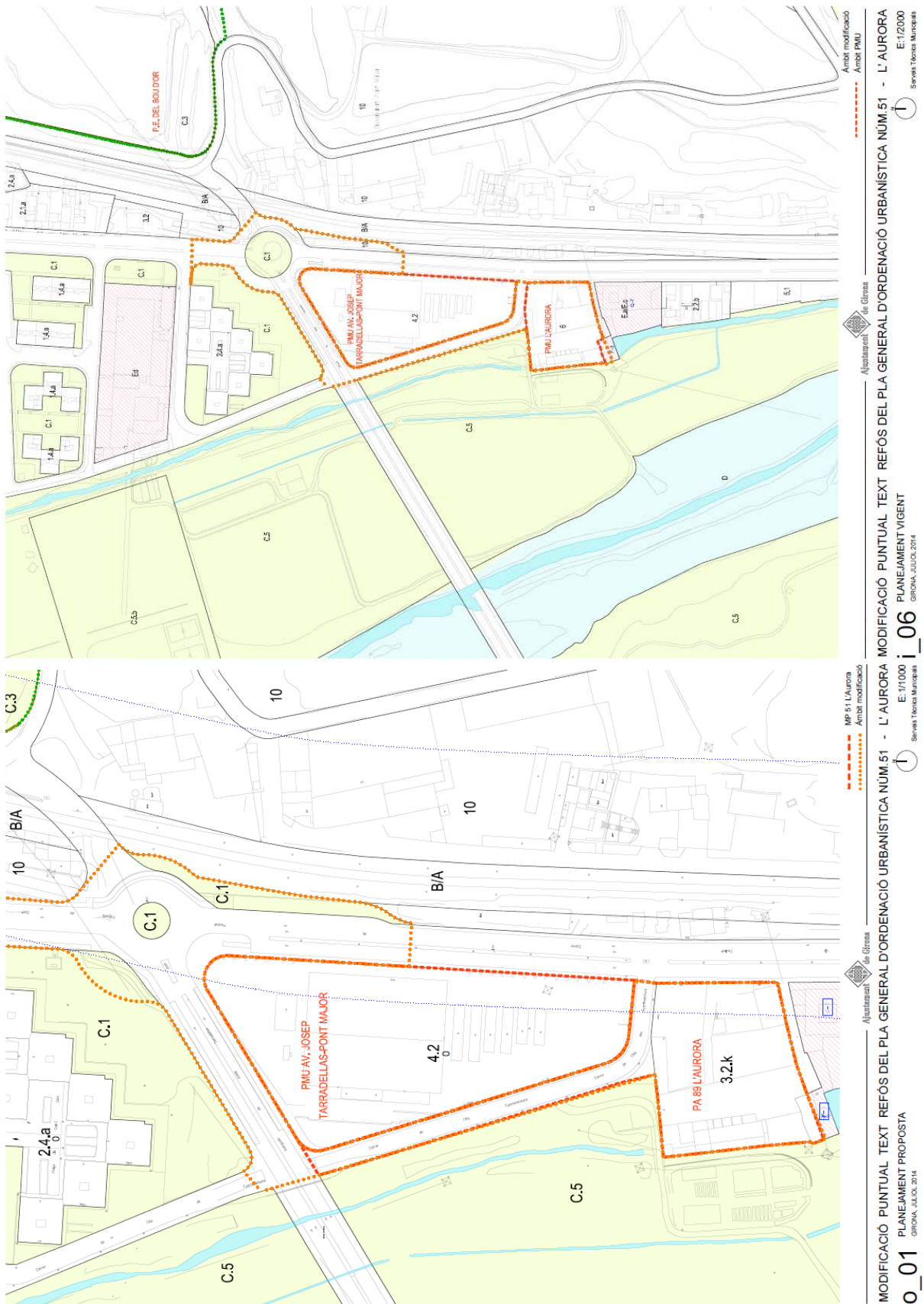
- Actualitzar les determinacions del planejament en l'àmbit de l'Aurora i establir-hi els usos possibles, per permetre el desenvolupament d'aquests sòls, ara en règim d'usos provisionals.
- L'adequació a càrrec del propietari del sector del tram del carrer Fuerteventura per adaptar-lo a les noves condicions derivades de la construcció del pont. La nova secció contemplarà una reducció de la calçada i l'ampliació de l'aparcament i pas de vianants.
- La rehabilitació de les antigues edificacions industrials que conformen la façana fluvial considerant el seu valor patrimonial. Aquestes edificacions es destinaran als usos previstos de dotacions i serveis privats (clau 3.2). Es consideraran compatibles les activitats industrials ja existents en la part de la parcel·la amb façana al carrer Pedret.
- Possibilitar l'obtenció pública dels terrenys del canal d'en Casas o de l'Aurora en consideració d'equivalent econòmic de les càrregues urbanístiques del PA_89. La titularitat pública del Canal d'en Casas no inclouria els drets hidràulics actuals i mantindria l'aprofitament actual de l'aigua que disposen altres propietaris de la zona, amb destí a reg).
- Configurar la frontissa entre les deveses i l'àrea urbana i el passeig que preveu el PE de Protecció del Ter. Aquest passeig permetria un espai d'integració entre el SU i el SNU a través d'un espai de lleure que apropés el riu i el seu hàbitat als ciutadans. D'altra banda, permet avançar en l'execució de l'Anella Verda de Girona i restaurar i mantenir aquesta franja de frontera fins ara conflictiva.
- Ajustar les zones i sistemes inclosos en l'àmbit a la realitat física consolidada per la implantació definitiva dels accessos al nou pont sobre el riu Ter.

Fitxa tècnica

Estat del projecte i data Aprovat definitivament per la Comissió Territorial d'Urbanisme 02/11/2015

Autor del projecte Servei de Planejament i Gestió

Promotor Ajuntament de Girona



Modificació puntual del PGOU núm. 56 desafectació sòls AP-7 per canvi d'ubicació de l'enllaç previst en el PGOU

Situació i àmbit:

El seu àmbit és el delimitat als plànols, i correspon amb les finques qualificades de sistema de xarxa viària territorial i xarxa viària urbana. La superfície total de l'àmbit de la modificació és de 71.581,78m²

Àmbit de la suspensió de llicències:

Àmbit de la modificació puntual del text refós del PGOU número 56.

Abast de la suspensió:

Se suspèn l'atorgament de llicències d'edificació i d'altres autoritzacions municipals connexes establertes per la legislació sectorial, d'acord amb allò que disposa l'article 73 del DL 1/2010, de 3 d'agost, pel que s'aprova el text refós de la Llei d'Urbanisme, modificat en part per la Llei 3/2012 de 22 de febrer. Aquest termini serà d'un any, comptat des de la publicació de l'acord d'aprovació inicial i de suspensió.

Abast de la modificació:

L'objecte de la modificació és:

Ajustar la reserva de sistemes de comunicació d'àmbit territorial prevista (enllaç Sant Gregori Projecte 98-GI-9905) en el PGOU vigent per l'enllaç de l'AP-7 Oest, així com la reversió de les qualificacions anteriors en els sòls desafectats, atès que aquesta infraestructura ja ha estat executada, amb un altre traçat que afecta diferentment els sòls objecte de modificació .

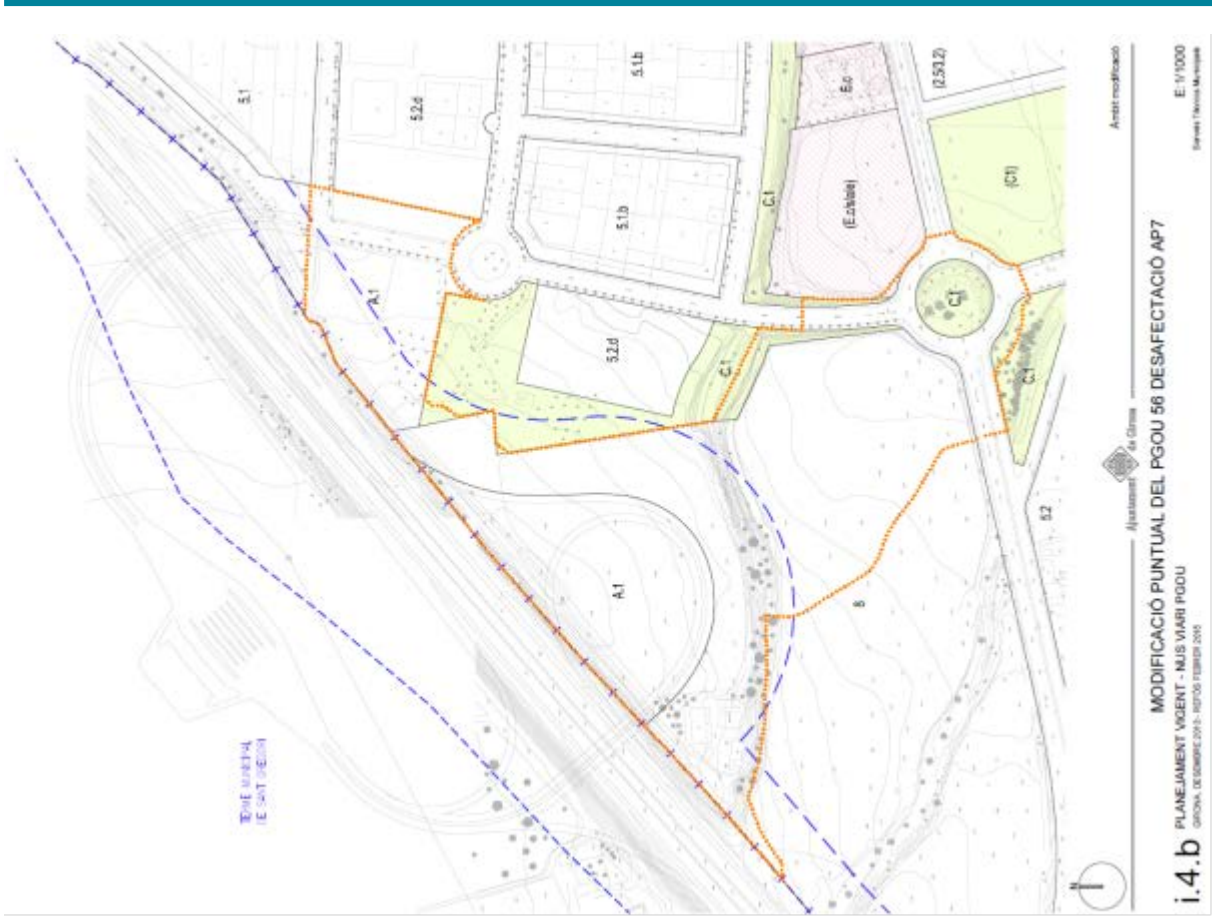
Fitxa tècnica

Estat del projecte i data Aprovat definitivament per la Comissió Territorial d'Urbanisme 02/06/15

Autor del projecte Servei de Planejament i Llicències – Àrea d'Urbanisme

Promotor Ajuntament de Girona





Modificació puntual del text refós núm. 59 del PGOU per a la supressió del PMU 13 Crta. Barcelona i delimitació del PAU 116 (carrer Barcelona – Avellaneda/Clínica) i PAU 117 (carrer Barcelona nord)

Situació i àmbit:

El seu àmbit és el delimitat als plànols, i es configura en dos àmbits urbanístics, corresponents als polígons d'actuació urbanística PAU 116 (BAC) i PAU 117 (C/Barcelona-Nord).

La delimitació del PAU 117 C/Barcelona-Nord afecta un àmbit corresponen a la part nord de l'anterior PMU 13 C/Barcelona amb una superfície de 29.687 m2.

La delimitació del polígon d'actuació urbanística PAU 116 (BAC), té caràcter discontinu conformat per tres subàmbits; l'anomenat "a" correspon a la part sud de l'anterior PMU 13 C/Barcelona que té una superfície de 25.813 m2, l'anomenat "b" correspon al parc de la Avellaneda que té una superfície de 19.214 m2 i, finalment, l'anomenat "c" correspon al solar del C/Joan Maragall i que té una superfície de 1.702 m2. La superfície total del polígon és de 46.729 m2.

Àmbit de la suspensió de llicències:

Àmbit de la modificació puntual del text refós del PGOU número 59.

Abast de la suspensió:

Se suspèn l'atorgament de llicències urbanístiques d'edificació, reforma o rehabilitació i d'altres autoritzacions municipals connexes establertes per la legislació sectorial, excepte les llicències fonamentades en el règim vigent que siguin compatibles amb les determinacions del nou planejament inicialment aprovat, en el cas que, per la naturalesa dels canvis proposats, no es posi en risc l'aplicació del nou planejament, una vegada definitivament aprovat. Aquest termini serà d'un any, comptat des de la publicació de l'acord d'aprovació inicial i de suspensió.

Abast de la modificació:

- Possibilitar l'execució immediata de la intervenció sobre la zona d'entrada sud a la ciutat, fixant una ordenació detallada en aquest espai que incorpori la implantació d'un edifici simbòlic que actuï de referència d'aquesta "porta d'entrada" transformant la imatge genys afavorida de la ciutat en aquest espai estratègic.
- Establir l'ordenació de detall de l'àmbit objecte de la Modificació per tal de possibilitar la seva transformació immediata, fixant un coeficient d'edificabilitat de 1,48m2st/m2s, tal com corresponia al PMU-13 abans d'imposar la càrrega d'urbanització vinculada al Tren d'Alta Velocitat.
- Obtenir de forma gratuïta un parc de grans dimensions i notable valor d'elements arboris per al gaudi de la població.
- Potenciar un model de ciutat compacta on l'ús residencial s'harmonitza amb les activitats comercials i de serveis, i ampliar la barreja d'usos de les zones de dotacions i serveis privats, contemplant la implantació d'un centre sanitari privat, com és la Clínica Girona, que doni un òptim servei a la ciutadania tot evitant el seu trasllat fora del municipi.
- Complementar la oferta comercial al centre de Girona que reforci l'eix comercial actual que integri la cohabitació pacífica i d'interès mutu entre comerç petit i comerç mitjà, alhora que encaixin en harmonia en la diversitat d'usos que garanteixin la vitalitat de la ciutat.
- Millorar les dotacions públiques al bell mig de la ciutat, especialment amb la ampliació de l'equipament del Col·legi Verd, qualificant part de la finca actualment ocupada per la seu de la Clínica Girona, d'equipament comunitari docent.

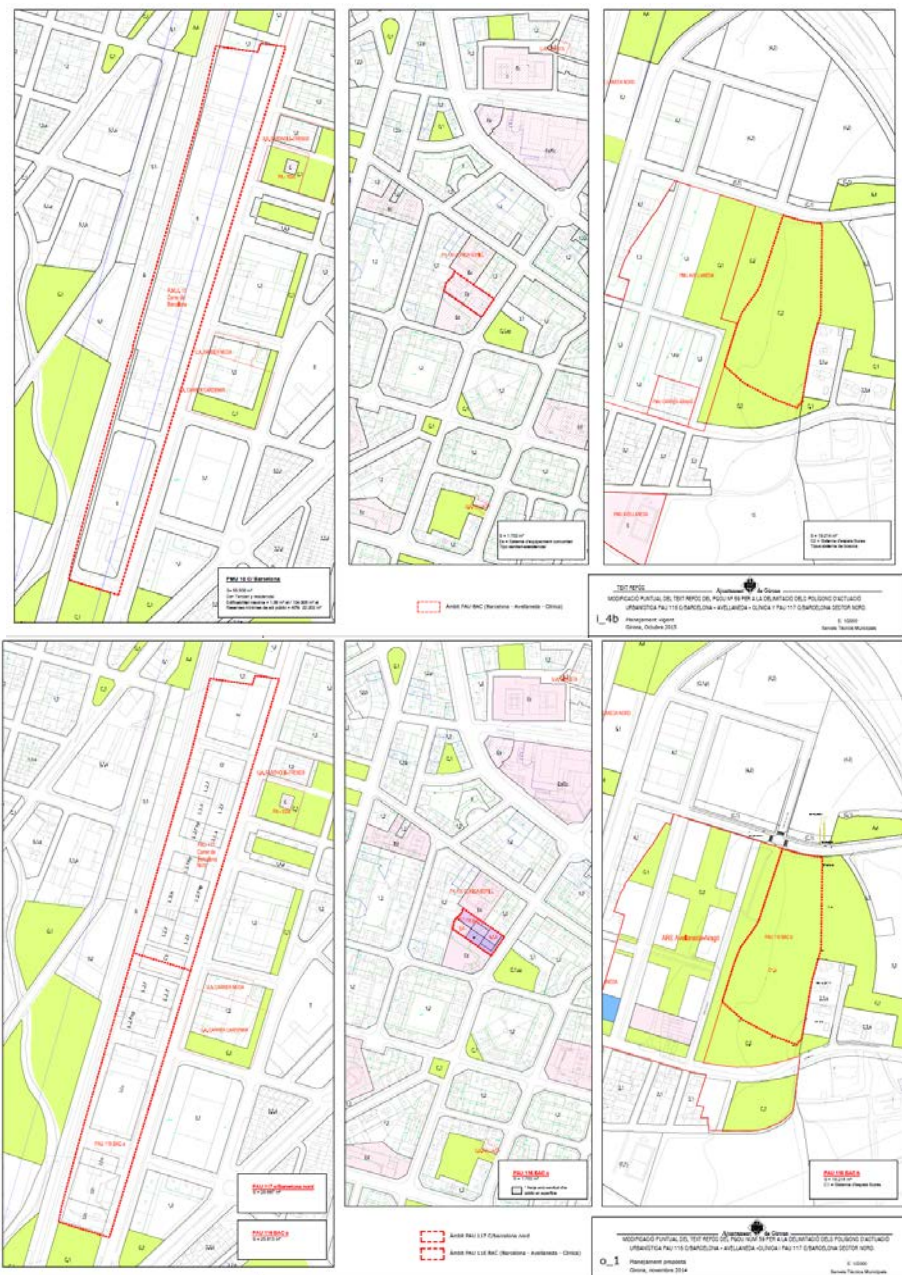
- Establir una ordenació urbanística coherent amb el teixit urbà existent, contemplant una xarxa viària potencial que cohesioni l'estructura urbana en sentit est oest de manera que la seva funcionalitat no depengui d'aquesta vialitat futura.
- Establir un desenvolupament de l'actuació coherent, viable i equilibrat des del punt de vista de la delimitació poligonal prevista.

Fitxa tècnica

Estat del projecte i data Aprovat definitivament per la Comissió Territorial d'Urbanisme 30/09/15

Autor del projecte Servei de Planejament i Llicències – Àrea d'Urbanisme

Promotor Ajuntament de Girona



Modificació puntual del text refós del PGOU núm. 60 eliminació de la UA Tomàs Mieres 3

Situació i àmbit:

La modificació se situa al barri de l'Eixample Nord, dins l'illa definida pels carrers Santa Eugènia, Tomàs Mieres i Ferran Puig. Inclou de NE a SO, les parcel·les cadastrals 5080916 (av. Sta. Eugènia 20), 5080917 (Av. Sta. Eugènia 22:), 5080918 (av. Sta. Eugènia 24) i 5080919 (av. Sta. Eugènia 26) així com els terrenys municipals entre les façanes posteriors i el viaducte, obtinguts per expropiació a RENFE.

La superfície total de l'àmbit la modificació és de 641 m².

Àmbit de la suspensió de llicències:

Àmbit de la modificació puntual del text refós del PGOU número60

Abast de la suspensió:

Se suspèn l'atorgament de llicències d'edificació, reforma o rehabilitació i d'altres autoritzacions municipals connexes establertes per la legislació sectorial, excepte les llicències fonamentades en el règim vigent que siguin compatibles amb les determinacions del nou planejament inicialment aprovat, en el cas que, per la naturalesa dels canvis proposats, no es posi en risc l'aplicació del nou planejament, una vegada definitivament aprovat. Aquest termini serà d'un any, comptat des de la publicació de l'acord d'aprovació inicial i de suspensió.

Abast de la modificació:

El seu objecte és, establir l'execució de l'ordenació del PGOU, que comporta la obtenció del sòl afectat de vialitat i la seva urbanització com a actuació aïllada. Amb aquesta finalitat s'elimina la delimitació del PA 25 Tomàs Mieres 3 del plànol d'ordenació del sòl urbà i es deixa sense efecte la fitxa corresponent de l'annex normatiu de desenvolupament i execució en sòl urbà del PGOU vigent.

Proposta de modificació:

Per tal d'assolir els objectius assenyalats es proposa una modificació puntual que elimina la unitat de gestió sense alterar l'ordenació del planejament, de forma que l'execució del planejament en l'àmbit de la modificació, pel que fa als sistemes (la citada alineació del carrer Tomàs Mieres) tindrà la naturalesa d'actuació aïllada.

Es justifica la no viabilitat econòmica de l'actual UA Tomàs Mieres 3 en base a un informe – valoració encarregat expressament i la sostenibilitat de l'actuació En relació amb les finances municipals a l'informe de sostenibilitat econòmica.

Així mateix, l'actuació aïllada permet iniciar l'expropiació de les edificacions en mal estat i l'adequació dels terrenys immediatament de l'aprovació d'aquest document. Pel que fa a les altres dues, en més bon estat i ocupades per activitats i habitatges, el PGOU els atorga una edificabilitat notablement superior a l'existent. Per tant, la materialització de l'increment de sostre per part dels propietaris (substitució de l'edificació o remunta) suposarà la cessió dels terrenys qualificats de sistema viari i la seva urbanització per tal de què les finques adquireixin la condició de solar.

Fitxa tècnica

Estat del projecte i data	Aprovat definitivament de la Comissió Territorial d'Urbanisme 12/03/15
Autor del projecte	Servei de Planejament i Gestió
Promotor	Ajuntament de Girona



Ambit modificat

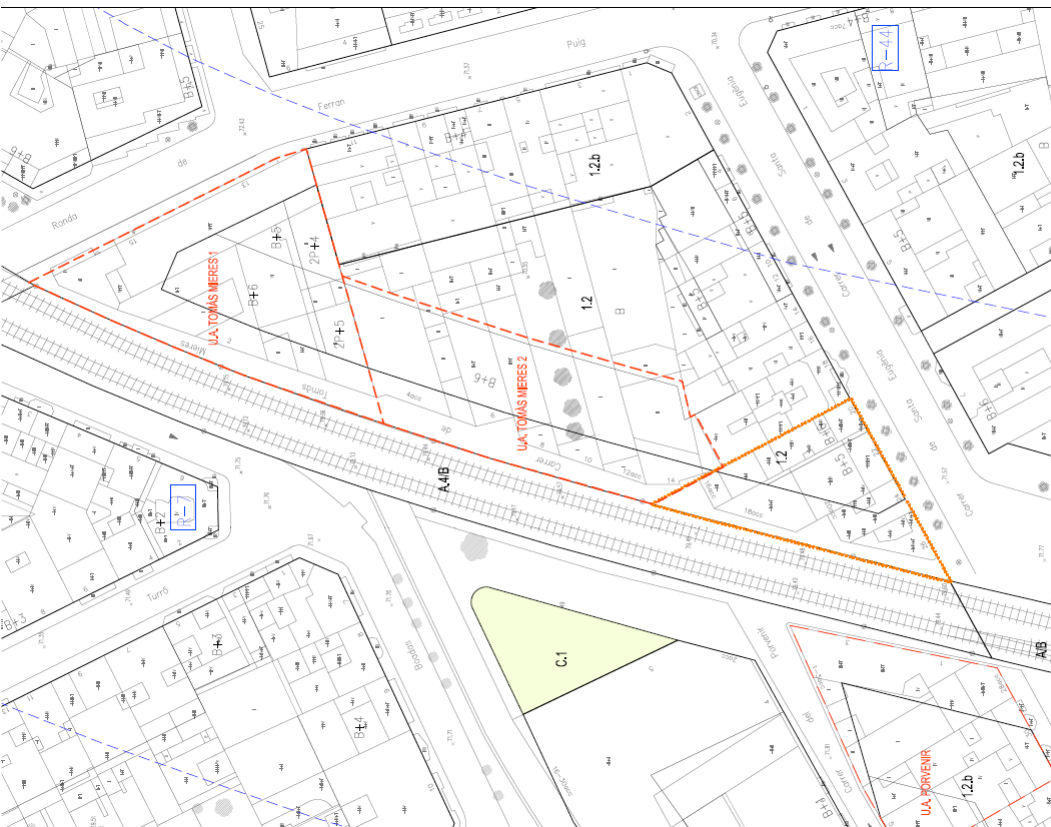


MODIFICACIÓ PUNTUAL DEL TR DEL PGOU NÚM. 60 ELIMINACIÓ U.A. TOMAS MERES 3

PLANEJAMENT VIGENT. ESTRUCTURA
GIRONA, SETEMBRE 2014

i-6a

1/2000
Serveis Tècnics Municipals



Ambit modificat



MODIFICACIÓ PUNTUAL DEL TR DEL PGOU NÚM. 60 ELIMINACIÓ U.A. TOMAS MERES 3

PLANEJAMENT PROPOSTA
GIRONA, SETEMBRE 2014

i-7

1/500
Serveis Tècnics Municipals

Modificació puntual del text refós del PGOU núm. 61 per a la millora de l'accessibilitat.

Situació i àmbit:

La present modificació dóna resposta a un triple objectiu, es delimita l'àmbit per a cadascun:

En relació a les parcel·les on en aplicació dels paràmetres urbanístics del PGOU s'ha exhaurit les possibilitats d'ampliació, i amb la normativa actual no és possible instal·lar ascensor: edificis d'habitatge existents a Girona, d'acord amb els requisits de la Llei 13/2014, del 30 d'octubre, d'accessibilitat, o segons estableixi la normativa d'accessibilitat que la substitueixi, i que no disposen d'ascensor, qualificats amb la clau 1 i la clau 2 (i subclaus d'ambdues) del PGOU.

En relació a les parcel·les on s'afecta sistema viari, aquest haurà de situar-se adjacent als habitatges qualificats amb la clau 1 i la clau 2 (i subclaus d'ambdues) del PGOU, no disminuir la funcionalitat del sistema urbanístic afectat, no afectar negativament el paisatge urbà i no distorsionar la configuració viària.

En relació als 5 subàmbits on s'ajusta el sistema de places, parcs i jardins urbans (Clau C.1):

Actuació	Àmbit delimitat per
1 crta. Barcelona, 159	carrer Fluvià al nord-est, carrer Freser al sud-est, carrer Segre al sud-oest i crta Barcelona al nord-oest
2 carrer Josep M ^a Prat, senars 1-25	carrer Josep Maria Prat al nord i l'est i carretera de Taialà al sud
3 grup Girona per Girona	carrer d'Andreu Tuyet Santamaria al nord, carrer d'Ullastret a l'est i carrer de Serres al sud i l'oest
4 grup Sant Daniel	avinguda de Font de la Pólvora al sud-est, espais lliures al sud-oest i sòl no urbanitzable al nord
5 barri Font de la Pólvora	avinguda de Font de la Pólvora al sud, sistema d'equi-paments al sud-est i sòl no urbanitzable al nord i l'oest

Els àmbits es delimiten als plànols, situats tots ells en sòl urbà.

Abast de la suspensió:

En els 5 subàmbits on s'ajusta el sistema de places, parcs i jardins urbans (Clau C.1) se suspèn l'atorgament de llicències de parcel·lació de terrenys, d'edificació, reforma, rehabilitació o enderrocament de construccions, d'instal·lació o ampliació d'activitats o usos concrets i d'altres autoritzacions municipals connexes establertes per la legislació sectorial, excepte les llicències fonamentades en el règim vigent que siguin compatibles amb les determinacions del nou planejament inicialment aprovat, en el cas que, per la naturalesa dels canvis proposats, no es posi en risc l'aplicació del nou planejament, una vegada definitivament aprovat. Aquest termini serà d'un any, comptat des de la publicació de l'acord d'aprovació inicial i de suspensió.

Abast de la modificació:

Els objectius generals de la MP són:

Rehabilitació dels teixits residencials i del parc d'habitatges existents, per evitar-ne la degradació funcional.

Millora de l'accessibilitat dels edificis existents que no disposin d'ascensor, per tal de contribuir al benestar i afavorir la millora de la qualitat de vida dels usuaris dels habitatges afectats per aquest pla.

Facilitar la gestió i execució dels tràmits necessaris per la implantació progressiva, al llarg del temps, dels nuclis adaptats de comunicació vertical, quan no es viable tècnica o econòmicament dins les condicions d'ordenació general vigent.

I de forma concreta la modificació té els següents objectius específics:

Permetre en parcel·les on s'ha exhaurit les possibilitats d'ampliació, en aplicació dels paràmetres urbanístics del PGOU la construcció d'ascensors en edificis existents que no en disposen.

Determinar les disposicions necessàries per permetre la instal·lació d'ascensors quan aquests afecten el sistema viari, si no es disminueix la funcionalitat del sistema i són sòls que reforcen l'estructura urbana, sense afectar el correcte funcionament de la vialitat.

Realitzar el tràmit urbanístic necessari previ a la tramitació del Pla de millora urbana núm. 40 per a la millora de l'accessibilitat als habitatges plurifamiliars d'edificació aïllada i ordenació específica, aprovat inicialment pel Ple de l'Ajuntament de Girona en sessió de 14 de maig de 2012.

Per assolir els objectius generals, la MP segueix els criteris següents:

Possibilitar i concretar la localització preferentment de nuclis adaptats de comunicació vertical en els casos que la tipologia edificatòria ho permeti, i no adaptats en els altres casos per a millorar la qualitat de vida dels usuaris amb problemes de mobilitat.

Preveure la possibilitat d'ubicar, fora del gàlib edificatori fixat per la normativa urbanística, i en determinades zones o sistemes, els elements i les instal·lacions necessàries per a fer accessibles, eliminant les barreres arquitectòniques de l'edificació, els habitatges, satisfent els requeriments socials del col·lectiu de persones amb mobilitat reduïda.

Resoldre la millor ordenació dels ascensors per aconseguir un espai públic resultant de qualitat. L'impacte en la funcionalitat de les zones i sistemes, i en la imatge de l'entorn ha d'estar dins un terme admissible.

I els criteris per donar resposta als objectius específics:

Preveure mecanismes d'excepcionalitat a les NNUU del PGOU per ajustar el pla general a les previsions de la Llei 13/2014, del 30 d'octubre, d'accessibilitat.

Quan s'afecti sistema viari s'haurà de tramitar mitjançant pla de millora urbana d'acord amb l'article 70 del DL 1/2010.

Qualificar sòls amb la clau C.1 per tal de compensar l'afectació de la implantació dels ascensors.

Proposta de la modificació:

Per tal d'assolir els objectius exposats es proposa distribuir els diferents nuclis de comunicació fora de l'actual àmbit edificat dels habitatges plurifamiliars i unifamiliars, atenent a les seves tipologies. Es descriu a continuació les característiques de cada un dels 3 objectius:

Per adequar les NNUU del PGOU a les previsions de la Llei 13/2014, del 30 d'octubre, d'accessibilitat, per permetre la construcció d'ascensors en edificis existents en parcel·les on s'ha exhaurit les possibilitats d'ampliació, en aplicació dels paràmetres urbanístics del PGOU, caldrà justificar les raons tècniques o econòmiques que facin inviable ubicar l'ascensor dins el gàlib

edificatori. La part d'edificació que inclou l'ascensor no computarà a efectes de compliment dels paràmetres d'edificabilitat, volum o ocupació de parcel·la, ni haurà de complir els paràmetres de separació a veïns o via pública, caldrà justificar però el manteniment de les condicions adequades de ventilació, assolellament i vistes de les edificacions veïnes, quan es redueix la distància respecte aquestes edificacions. L'ascensor s'haurà de situar adossat a l'edifici, afectant en totes les intervencions el mínim espai, escollir la solució tècnica més adequada i integrada a la imatge urbana. Es crea la disposició transitòria novena a les normes urbanístiques del text refós del PGOU. S'aplicarà als habitatges situats en la clau 1, clau 2 i les respectives subclaus. Es tramitarà via llicència d'obres mitjançant la presentació d'un projecte tècnic on s'acreditarà el compliment de la normativa sectorial aplicable comprenen els aspectes de prevenció i extinció d'incendis, el Codi tècnic de l'Edificació (CTE), accessibilitat, etc.

En els casos en que la instal·lació d'ascensor comporta l'afectació d'espais públics de sistema viari, a banda dels requisits del punt anterior, caldrà justificar el manteniment dels estàndards de reserva mínima de terrenys per a sistemes urbanístics establerts per la legislació o pel planejament urbanístic i de la funcionalitat del sistema urbanístic afectat, així com no afectar negativament el paisatge urbà ni distorsionar la configuració viària. S'adaptarà la millor solució dels espais de vialitat resultants, adaptant la urbanització a la nova configuració del sistema viari. Es modifica l'article 11 de la normativa del PGOU, per a incorporar que si s'afecta sistema viari s'haurà de tramitar mitjançant un pla de millora urbana d'acord amb l'article 70 del DL 1/2010.

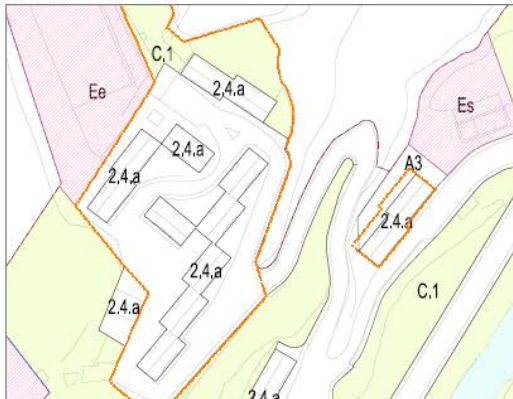
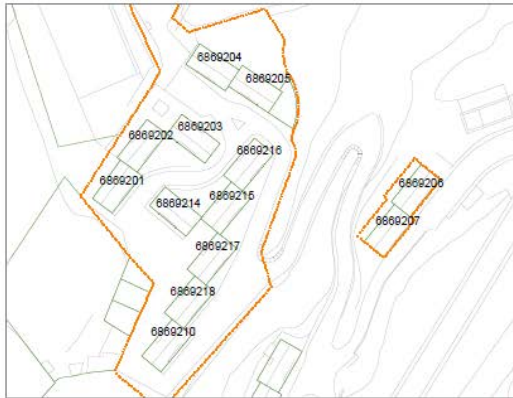
En els 5 subàmbits on s'ajusta el sistema de places, parcs i jardins urbans, es permetrà ocupar els sistemes públics en els casos que sigui necessari, i s'indica la superfície on es podrà ubicar el nou nucli d'accessibilitat format per l'escala actual o reformada, l'ascensor i els espais comuns, creant una clau de transformació per a aquests sòls. Es garanteix el manteniment de la superfície i la funcionalitat del sistema de places parcs i jardins urbans (C.1), d'acord amb l'article 98 del DL 1/2010. Amb l'aprovació del projecte es tramitarà la desafectació del sòl públic necessari. La implantació dels ascensors es realitzarà de manera progressiva, per aquesta raó es creen les claus de transició: C.1/1.4.a* - C.1/2.4.a* - A/1.4.a* - A/2.4.a* que cal interpretar entenent que la qualificació de la part esquerra de la barra equival a la qualificació actual del sòl, que un cop s'hi hagin implantat els ascensors, passarà a correspondre-li la qualificació de la part dreta de la barra, és a dir, la subzona d'edificació oberta existent o la subzona amb volumetria vinculant existent, però amb una ordenació de volums específica que permet única i exclusivament la construcció dels usos nuclis d'ascensors de comunicació vertical per als habitatges i els accessos als nous nuclis d'ascensors. Es modifica l'article 118 de la normativa del PGOU.

Fitxa tècnica

Estat del projecte i data Aprovat provisionalment pel Ple 13/04/15

Autor del projecte Servei de Planejament i Gestió

Promotor Ajuntament de Girona



Ajuntament de Girona
Àmbit

MODIFICACIÓ PUNTUAL DEL TR DEL PGOU NÚM. 61 PER A LA MILLORA DE L'ACCESSIBILITAT
ÀMBITS AJUST SISTEMA DE PLACES, PARCS I JARDINS URBANS (CLAU C.1)

EMPLAÇAMENT, ORTOFOTO, CADASTRE I PLANEJAMENT VIGENT
GRUP SANT DANIEL - CARRER DE L'HORTENSIA, 1 al 15
GIRONA, Abril 2015

06a

E:1:5.000-1/1.000
Servei Tècnic Municipal



Modificació puntual del text refós del PGOU núm. 62 a la UA Camí Vell de Fornells

Situació i àmbit:

La modificació puntual del Pla General afecta a l'àmbit delimitat pel Polígon d'Actuació Urbanística UA 80 Camí Vell de fornells i una petita franja en la que s'ajusta l'alineació del carrer Riera de Mus

Àmbit de la suspensió de llicències:

Àmbit de la modificació puntual del text refós del PGOU número 62

Abast de la suspensió:

Se suspèn l'atorgament de llicències d'edificació, reforma o rehabilitació i d'altres autoritzacions municipals connexes establertes per la legislació sectorial, excepte les llicències fonamentades en el règim vigent que siguin compatibles amb les determinacions del nou planejament inicialment aprovat, en el cas que, per la naturalesa dels canvis proposats, no es posi en risc l'aplicació del nou planejament, una vegada definitivament aprovat. Aquest termini serà d'un any, comptat des de la publicació de l'acord d'aprovació inicial i de suspensió.

Abast de la modificació:

L'objecte de la modificació és:

Ajustar la delimitació del Polígon d'Actuació Urbanística als límits de la propietat inclosa en l'àmbit i als condicionants topogràfics existents.

Modificar l'ordenació preestablerta en els plànols d'ordenació del Pla General per a permetre una millor implantació de les edificacions i un millor funcionament dels accessos a les parcel·les resultants, disposant un carrer veïnal en cul-de-sac.

Especificar i ajustar a la legislació urbanística vigent, els deures de cessió de sòl urbà no consolidat del propietari dels terrenys.

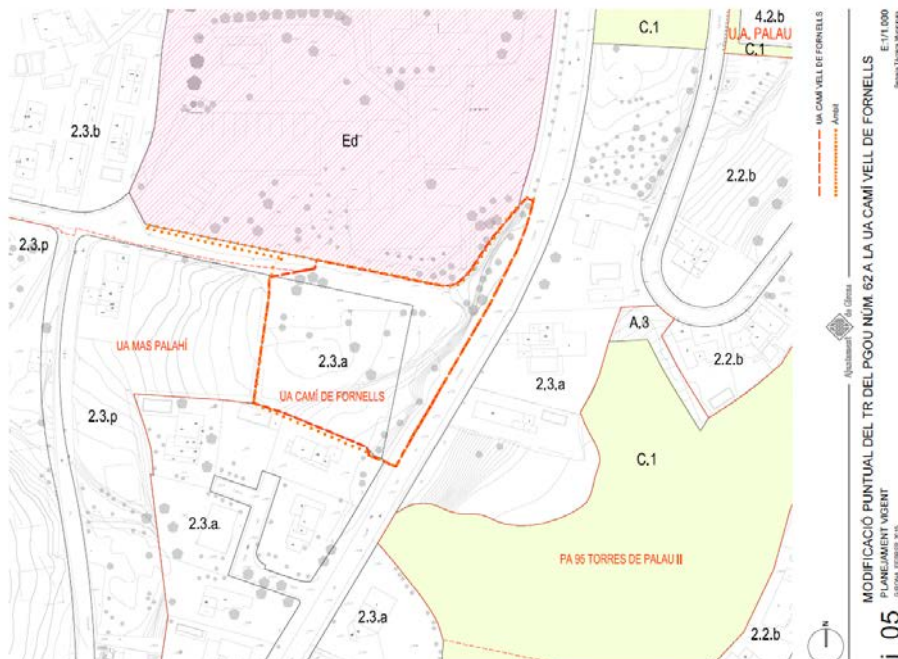
Ajustar l'afectació de l'alineació del carrer de la Riera de Mus a la corresponent a una amplada de carrer constant coincident amb el tram executat amb obtenció dels terrenys afectats per cessió gratuïta, en execució de la compareixença.

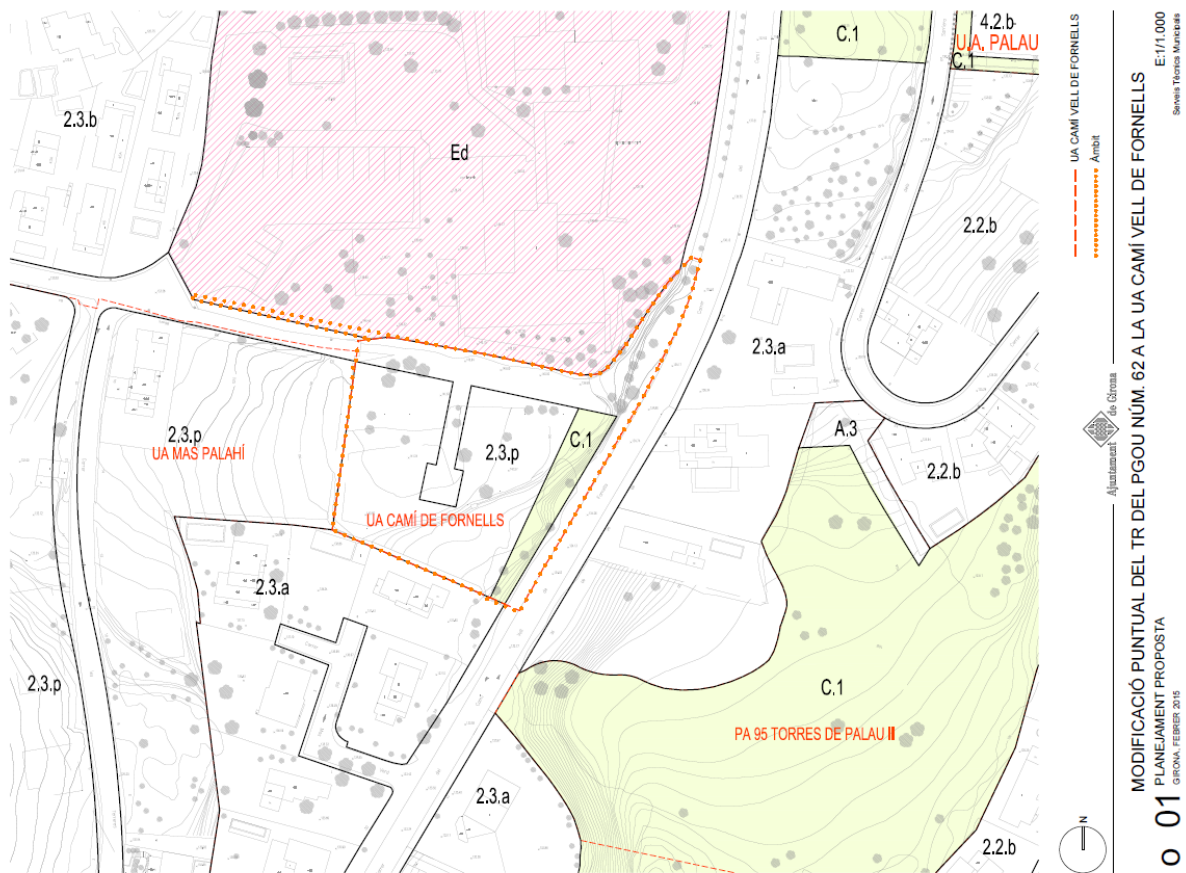
Fitxa tècnica

Estat del projecte i data Aprovat provisionalment pel Ple 13/04/15

Autor del projecte Servei de Planejament i Gestió

Promotor Ajuntament de Girona





Modificació puntual del text refós del PGOU núm. 63 zona comercial Palau

Situació i àmbit:

L'àmbit de la modificació és el grafiat als plànols d'ordenació i el constitueixen les finques privades amb referència cadastral 5250509DG8455A, 5250523DG8455A així com sòls públics de comunicació i espais lliures. Està delimitat al nord pel carrer de l'Església de sant Miquel, al sud i a l'oest pel carrer dels Sarriera i a l'est per unes finques residencials privades.

La superfície total de l'àmbit de la modificació és de 4.352,70 m².

Àmbit de la suspensió de llicències:

Àmbit de la modificació puntual del text refós del PGOU número 63

Abast de la suspensió:

Se suspèn l'atorgament de llicències d'edificació i d'altres autoritzacions municipals connexes establertes per la legislació sectorial, d'acord amb allò que disposa l'article 73 del DL 1/2010, de 3 d'agost, pel que s'aprova el text refós de la Llei d'Urbanisme, modificat en part per la Llei 3/2012 de 22 de febrer. Aquest termini serà d'un any, comptat des de la publicació de l'acord d'aprovació inicial i de suspensió

Abast de la modificació:

L'objecte de la modificació és:

El desenvolupament del PA-78 Comercial Palau per possibilitar la condició de solar a les parcel·les incloses en l'àmbit i l'ampliació del sòl comercial mitjançant el canvi d'ús de la parcel·la adjacent (actualment sòl residencial) a l'actual sòl comercial. S'urbanitzen també els accessos al sistema d'espais lliures des del carrer dels Sarriera.

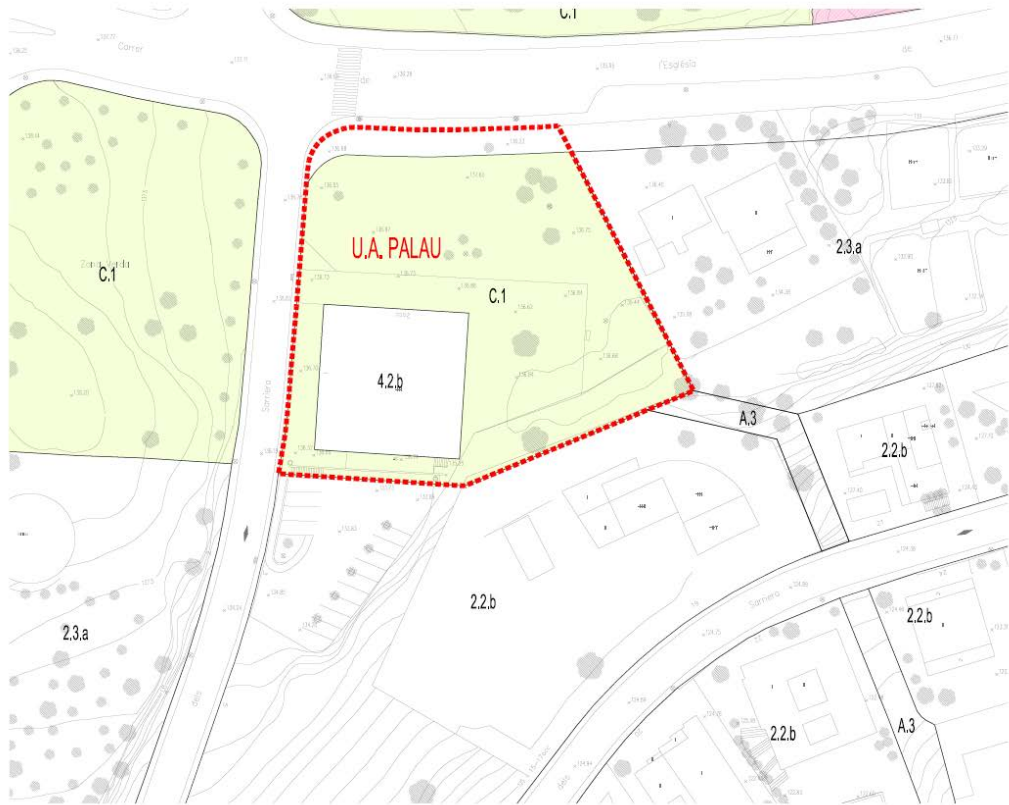
Fitxa tècnica

Estat del projecte i data Aprovat provisionalment pel Ple 14/12/15

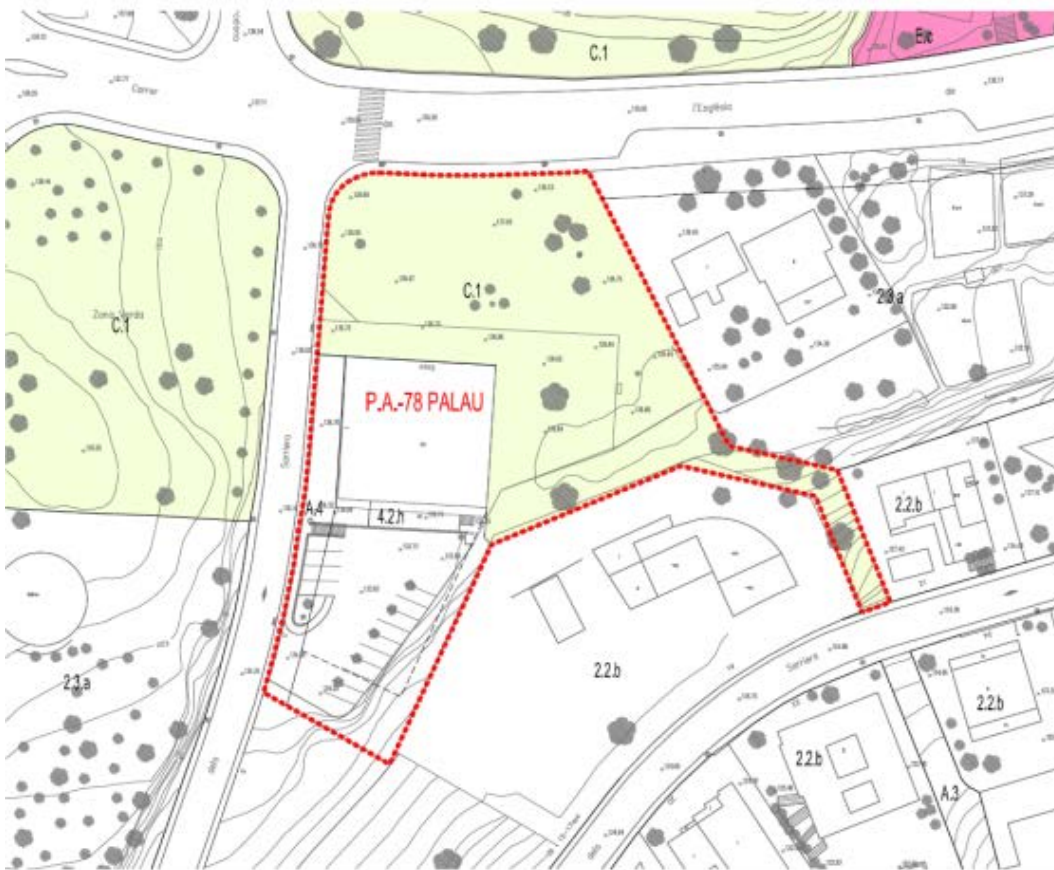
Autor del projecte Servei de Planejament i Gestió

Promotor Ajuntament de Girona





Ajuntament de Girona
MODIFICACIÓ PUNTUAL NÚM. 63 DEL TR DEL PCOU SECTOR UA-78 PALAU
i-4 PLANEJAMENT VIGENT
 GIRONA, ABRIL 2015



Ajuntament de Girona
MODIFICACIÓ PUNTUAL NÚM. 63 DEL TR DEL PCOU SECTOR UA-78 PALAU
O-1 PLANEJAMENT PROPOSAT
 GIRONA, ABRIL 2015

Pla de Millora Urbana per a l'accessibilitat als habitatges plurifamiliars d'edificació aïllada i ordenació específica.

Situació i àmbit:

L'àmbit del pla de millora urbana és discontinu i s'ubica en diferents àrees de la ciutat de Girona, és el delimitat als plànols i es desenvolupa totalment en sòl urbà consolidat. Els grups d'habitatges objecte del PMU són els corresponents als subàmbits següents:

Actuació	Àmbit delimitat per
1 grup Pont Major, 1 al 25	carrer Illes Filipines al nord, passeig Sant Joan Bosco a l'est, carrer Illa Gomera al sud i carrer Port Lligat a l'oest
2 crta. Barcelona, 159	carrer Fluvià al nord-est, carrer Freser al sud-est, carrer Segre al sud-oest i crta Barcelona al nord-oest
3 carrer Zamora, 1-3-5-7	carrer Zamora al nord, avinguda de St Narcís a l'est i el sud, i carrer d'Empúries a l'oest
4 av. Sant Narcís, 82-84-86-88	avinguda de St Narcís al nord, l'est i el sud, i carrer d'Empúries a l'oest
5 av. Sant Narcís, 90	avinguda de St Narcís al nord i l'est, carrer Pamplona al sud i carrer d'Empúries a l'oest
6 carrer Orient, 21-23	edificacions al nord i al sud, carrer Güell a l'est i carrer Orient a l'oest
7 plaça Germans Sàbat, 1-2-3	plaça Germans Sàbat al nord-est i carrer Josep Maria Prat al sud-oest
8 carrer Roques Altes, 11-13-15	riera Bullidors al nord i l'est, i carrer Roques Altes al sud-oest
9 plaça Aneto, 1-2-3	plaça Aneto al nord i carrer del Cantàbric al sud
10 carrer Josep M ^a Prat, senars 1 al 25	carrer Josep Maria Prat al nord i l'est i carretera de Taialà al sud
11 carrer Pedret, 4-6-8-12-14	edificacions al nord, carrer Pedret a l'oest i edificació educativa a l'est
12 grup Girona per Girona, 1-2-4-5-6-9-10	carrer d'Andreu Tuyet Santamaria al nord, carrer d'Ullastret a l'est i carrer de Serres al sud i l'oest
13 grup Sant Daniel, 1-2 i 5 al 15	carrer de Font de la Pólvora al sud-est, espais lliures al sud-oest i sòl no urbanitzable al nord
14 barri Font de la Pólvora	carrer de Font de la Pólvora al sud, sistema d'equipaments al sud-est i sòl no urbanitzable al nord

El total de blocs i escales correspon aproximadament a un total de 128 escales i 1.258 habitatges, 1.072 si no es comptabilitzen els habitatges en planta baixa

Abast de la suspensió:

Se suspèn l'atorgament de llicències de parcel·lació de terrenys, d'edificació, reforma, rehabilitació o enderrocament de construccions, d'instal·lació o ampliació d'activitats o usos concrets i d'altres autoritzacions municipals connexes establertes per la legislació sectorial, excepte les llicències fonamentades en el règim vigent que siguin compatibles amb les determinacions del nou planejament inicialment aprovat, en el cas que, per la naturalesa dels canvis proposats, no es posi en risc l'aplicació del nou planejament, una vegada definitivament aprovat. Aquest termini serà d'un any, comptat des de la publicació de l'acord d'aprovació inicial i de suspensió.

Abast del PMU:

- Els objectius del PMU són:
- Rehabilitació dels teixits residencials i del parc d'habitatges existents, per evitar-ne la degradació funcional.

- Millorar l'accessibilitat dels habitatges inclosos en l'àmbit del pla, satisfent els requeriments socials del col·lectiu de persones amb mobilitat reduïda.
- Afavorir la millora de la qualitat de vida dels usuaris dels habitatges afectats per aquest pla.
- Facilitar la gestió i execució dels tràmits necessaris per la implantació progressiva, al llarg del temps, dels nuclis adaptats de comunicació vertical, quan no es viable tècnica o econòmicament dins les condicions d'ordenació general vigent.
- Per assolir els objectius, el PMU segueix els criteris següents:
 - Preveure la possibilitat d'ubicar, fora del gàlib edificatori fixat per la normativa urbanística, i en determinades zones i sistemes, els elements i les instal·lacions necessàries per a fer accessibles, eliminant les barreres arquitectòniques dels edificis d'habitatge.
 - Possibilitar i concretar la localització preferent dels nuclis adaptats de comunicació vertical en els casos que la tipologia edificatòria ho permeti, i no adaptats en els altres casos per a millorar la qualitat de vida dels usuaris amb problemes de mobilitat.
 - Resoldre la millor ordenació dels ascensors per aconseguir un espai públic resultant de qualitat. L'impacte en la funcionalitat de les zones i sistemes, i en la imatge de l'entorn ha d'estar dins un terme admissible.

Preveure una proposta indicativa de reurbanització dels espais públics en els casos que sigui necessari modificar la urbanització degut a la implantació exterior dels nous nuclis per a mantenir els nivells actuals de mobilitat.

CARACTERÍSTIQUES GENERALS DE L'ORDENACIÓ:

El pla de millora urbana proposa distribuir els diferents nuclis de comunicació fora de l'actual àmbit edificat dels blocs, atenent a les seves tipologies, especialment a les actuals distribucions de les caixes d'escala. La principal diferència està entre els blocs als quals es pot col·locar un ascensor adaptat i on, per tant, s'eliminen totalment les barreres d'accessibilitat, passant a tenir un itinerari practicable segons les normes de supressió de barreres arquitectòniques. I per contra, els blocs on no és viable la col·locació d'un ascensor adaptat i on es proposa la instal·lació d'un ascensor no adaptat que no eliminarà les barreres d'accessibilitat però millorarà l'accessibilitat actual. La no viabilitat de col·locar un ascensor adaptat es dona per diferents motius: per l'ample de l'escala actual, per la dificultat que comporta les plantes baixes quan estan elevades respecte la cota de carrer o per limitacions de l'espai públic. En totes les propostes dels nous nuclis d'accessibilitat es dona compliment a les ordenances d'edificació del municipi de Girona, amb especial atenció a les regulacions corresponents a amplades d'escala, instal·lació d'ascensors en edificis existents,... Amb l'aprovació del projecte es tramitarà la desafectació del sòl públic necessari. La implantació dels ascensors es realitzarà de manera progressiva, d'acord amb la previsió descrita al pla d'etapes. La MP número 61 del text refós del PGOU de Girona per a la millora de l'accessibilitat "modifica l'article 118 del text refós de les NNUU del PGOU" per crear les claus de transformació C.1/1.4.a* - C.1/2.4.a* - A/1.4.a* - A/2.4.a*. I l'article 9 de les NNUU del present pla de millora urbana crea la clau A/1.4*. Cal interpretar les claus entenent que la qualificació de la part esquerra de la barra equival a la qualificació actual del sòl, que un cop s'hi hagin implantat els ascensors, passarà a correspondre-li la qualificació de la part dreta de la barra, és a dir, la zona d'edificació oberta, la subzona d'edificació oberta existent o la subzona amb volumetria vinculant existent, però amb una ordenació de volums específica que permet única i exclusivament la construcció dels usos nuclis d'ascensors de comunicació vertical per als habitatges i els accessos als nous nuclis d'ascensors. D'altra banda, cal considerar que els espais lliures d'edificació davant dels blocs són, en general, prou generosos i que s'adoptarà la solució de menor impacte dels cossos dels ascensors i millor resolució dels espais de viabilitat resultants. La urbanització resultant s'adaptarà a la nova configuració del sistema viari.

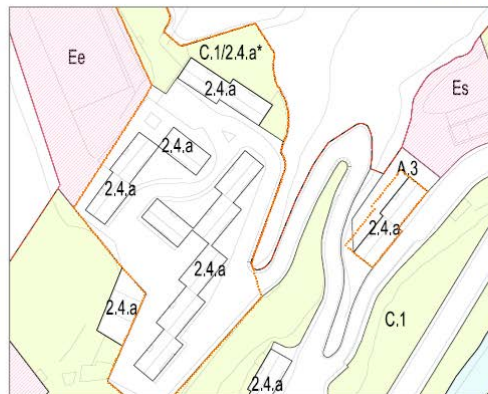
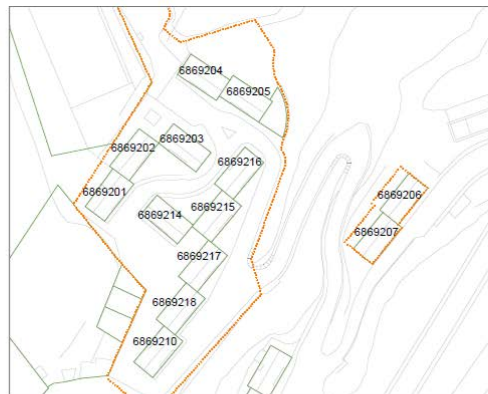
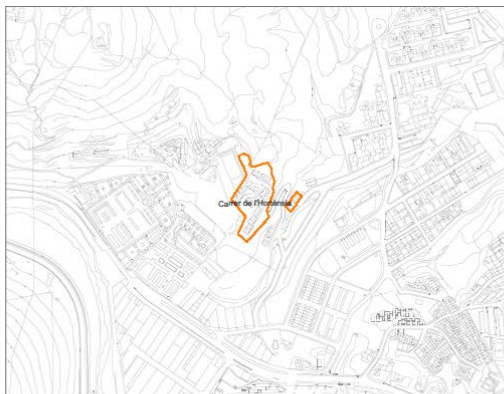
Sector	Adreça	Oc. Màx. per escala
1 Pont Major	Grup Pont Major	7,00 m2
2 Eixample Sud	Fluvià, 1, 3 Barcelona, 159 Segre 2, 4, 6	5,40 m2
3 Eixample Sud	Zamora, 1, 3, 5, 7	11,00 m2
4 Eixample Sud	Sant Narcís, 82, 88	6,50 m2
5 Eixample Sud	Sant Narcís, 90	6,00 m2
6 Eixample Sud	Orient, 21, 23	7,50 m2
7 Germans Sabat	Germans Sàbat 1, 2, 3	6,50 m2
8 Taialà	Roques Altes, 11, 13, 15	2,00 m2
9 Taialà	Aneto, 1, 2, 3	6,00 m2
10 Taialà	Josep M. Prat i Roca, senars 1-25	7,00 m2
11 Pedret	Pedret, 4, 6, 8, 12, 14	7,00 m2
12 Montilivi	Grup Girona per Girona, 1, 2, 4, 5, 6, 9, 10	12,00 m2
13 Font de la Pólvora	Grup Sant Daniel	8,10 m2
14 Font de la Pólvora	Grup Font de la Pólvora	
	Blocs lineals 2 hab/replà)	5,20 m2
	Torres (4 hab/replà)	9,00 m2

Fitxa tècnica

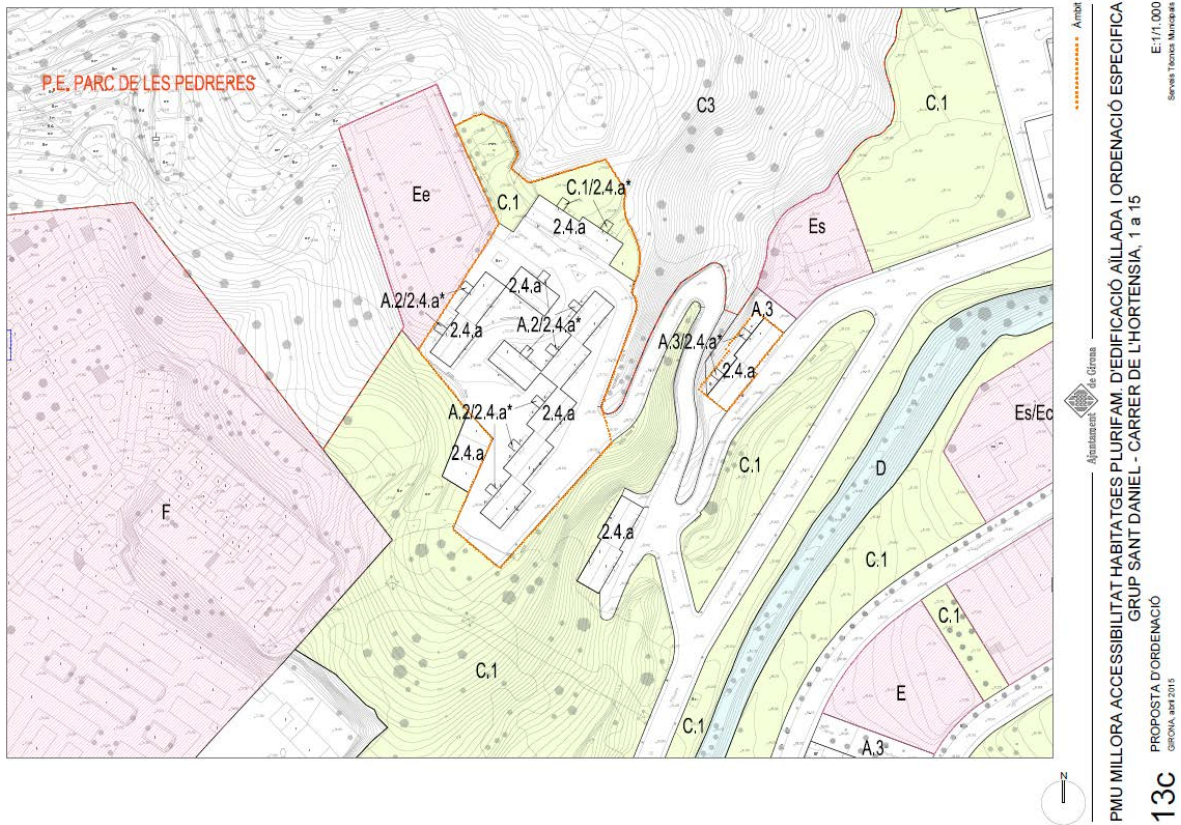
Estat del projecte i data Aprovat inicialment per la Junta de Govern Local 30/04/15

Autor del projecte Servei de Planejament i Gestió

Promotor Ajuntament de Girona



Ajuntament de Girona
 PMU MILLORA ACCESSIBILITAT HABITATGES PLURIFAM. D'EDIFICACIÓ AILLADA I ORDENACIÓ ESPECÍFICA
 GRUP SANT DANIEL - CARRER DE L'HORTENSIA, 1 a 15
 E:1/5.000-1/1.000
 Servei Tècnica Municipal
 13a
 GIRONA, abril 2015
 EMBLEMATITZACIÓ DE L'AMBIENT



Pla de Millora Urbana núm. 36 Can Turon

Situació i àmbit:

L'àmbit del sector Can Turon, limita al nord i est amb l'enllaç de l'accés sud de l'autopista AP-7 amb la carretera de Sant Feliu de Guixols. C-65. Al sud part amb terrenys de la UA Camp de la coma, i part amb terrenys de la UA Avellaneda i la resta amb el sòl no urbanitzable. A l'oest, part amb la carretera de Barcelona, i part amb sòl urbà.

Abast de la suspensió:

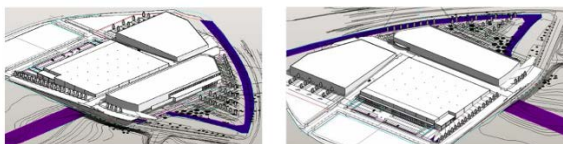
Se suspèn l'atorgament de llicències de parcel·lació de terrenys, d'edificació, reforma, rehabilitació o enderrocament de construccions, d'instal·lació o ampliació d'activitats o usos concrets i d'altres autoritzacions municipals connexes establertes per la legislació sectorial, excepte les llicències fonamentades en el règim vigent que siguin compatibles amb les determinacions del nou planejament inicialment aprovat, en el cas que, per la naturalesa dels canvis proposats, no es posi en risc l'aplicació del nou planejament, una vegada definitivament aprovat. Aquest termini serà d'un any, comptat des de la publicació de l'acord d'aprovació inicial i de suspensió.

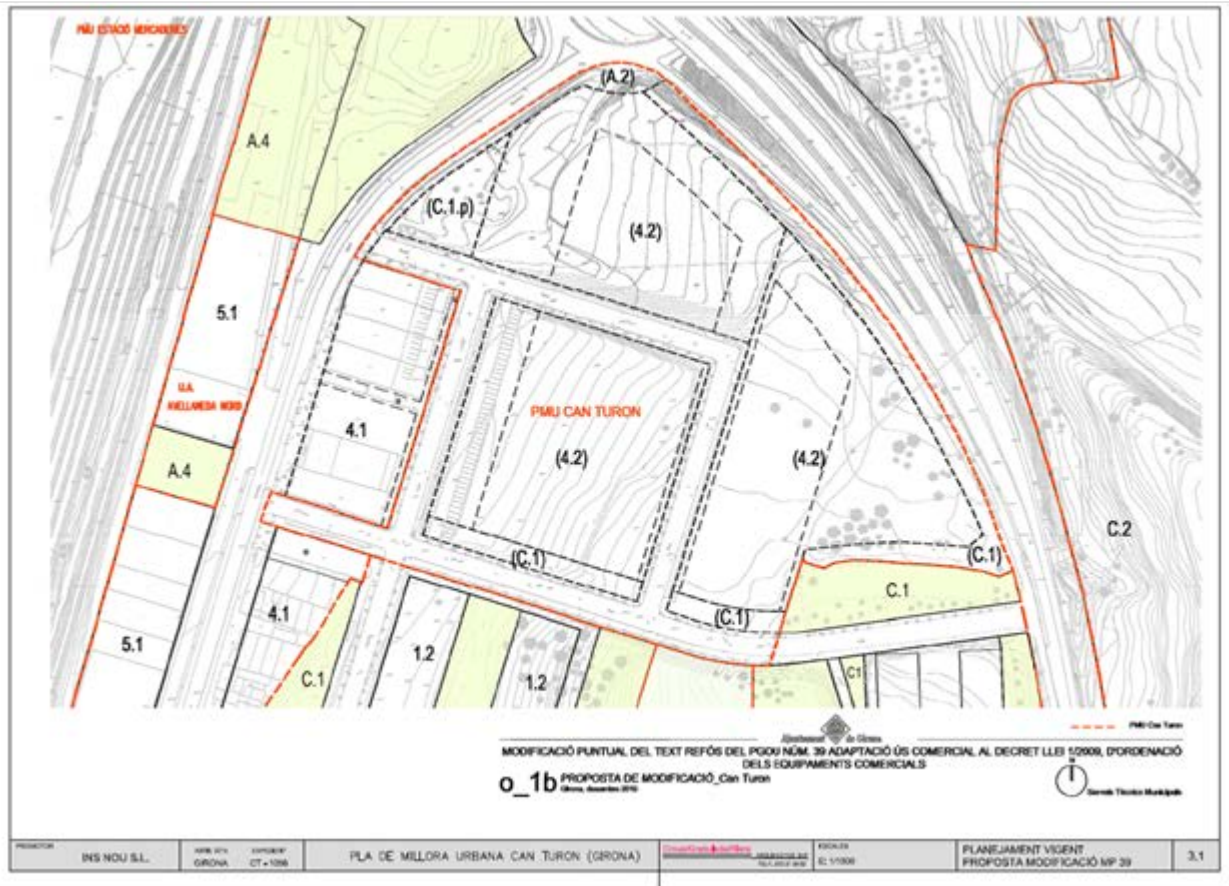
Objectius i criteris d'ordenació:

Donat que es tracta d'un sector (antigua UA núm.75), ja definida en el propi planejament general, que provenen d'un polígon d'actuació urbanitzat i reparcel·lat, ja qualificat en la seva major part de comercial i que ha quedat inserit dins els nous creixements residencials del sud de la ciutat, en el que queden establerts els objectius i criteris generals d'ordenació, tenim en compte que l'única intervenció que contempla el present pla de millora és el canvi i transformació d'usos de una de les tres parcel·les i la ampliació de part del sistema d'Espais Lliures amb parcs i jardins urbans, que entornen els límits amb el pla de la coma i l'ARE del sector Avellaneda, i que allarga i dona sortida a la integració paisatgística i a la mobilitat de la carretera de Barcelona com alternativa d'accés a aquesta zona des del giratori i la zona de la Pabordia i Mas GRI.

Fitxa tècnica

Estat del projecte i data	Aprovat definitivament pel Ple 11/05/15
Autor del projecte	Crous/Riera/Grabuleda
Promotor	INS NOU SL





Pla de Millora Urbana d'ordenació de volums illa 2 – Parador del Güell

Situació i àmbit:

L'àmbit de l'illa 2 objecte del present PMU té forma trapezoïdal i limita al nord i al sud amb dos vials de la xarxa urbana (A) d'accés a les parcel·les anomenats Carles vivó i Siqués i Jaume Faixó i Fusellas; a l'est amb l'avinguda Josep Tarradellas i Joan i a l'oest amb el carrer Poble Saharauí que conforma el vial de circumvalació que connecta amb la zona de les hortes.

Abast de la suspensió:

Se suspèn l'atorgament de llicències de parcel·lació de terrenys, d'edificació, reforma, rehabilitació o enderrocament de construccions, d'instal·lació o ampliació d'activitats o usos concrets i d'altres autoritzacions municipals connexes establertes per la legislació sectorial, excepte les llicències fonamentades en el règim vigent que siguin compatibles amb les determinacions del nou planejament inicialment aprovat, en el cas que, per la naturalesa dels canvis proposats, no es posi en risc l'aplicació del nou planejament, una vegada definitivament aprovat. Aquest termini serà d'un any, comptat des de la publicació de l'acord d'aprovació inicial i de suspensió.

Objecte del Pla:

El present PMU de l'illa 2 del Sector del Parador del Güell compresa entre l'avinguda Josep Tarradellas i Joan i els carrers Poble Saharauí, Carles vivó i Siqués i Jaume Faixó i Fusellas té per objecte, en sòl urbà consolidat, la parcel·lació d'aquesta illa en dos parcel·les: una d'elles amb una superfície de 2.500 m² (parcel·la 2) i l'altre queda conformada per la resta d'una illa amb una superfície de 4.576 m² (parcel·la 1)

Al mateix temps el PMU estableix l'ordenació de volums de cada una de les parcel·les que, d'acord amb el que estableix l'article 214.4 del vigent PGOU, una parcel·la pot renunciar a part de l'edificació assignada, podent-se traspasar a l'altre parcel·la de l'illa mitjançant la redacció d'un PMU d'ordenació de volums fins assolir una edificabilitat màxima resultant que es pugui esgotar segons ocupació, alçada reguladora i altres paràmetres d'aplicació.

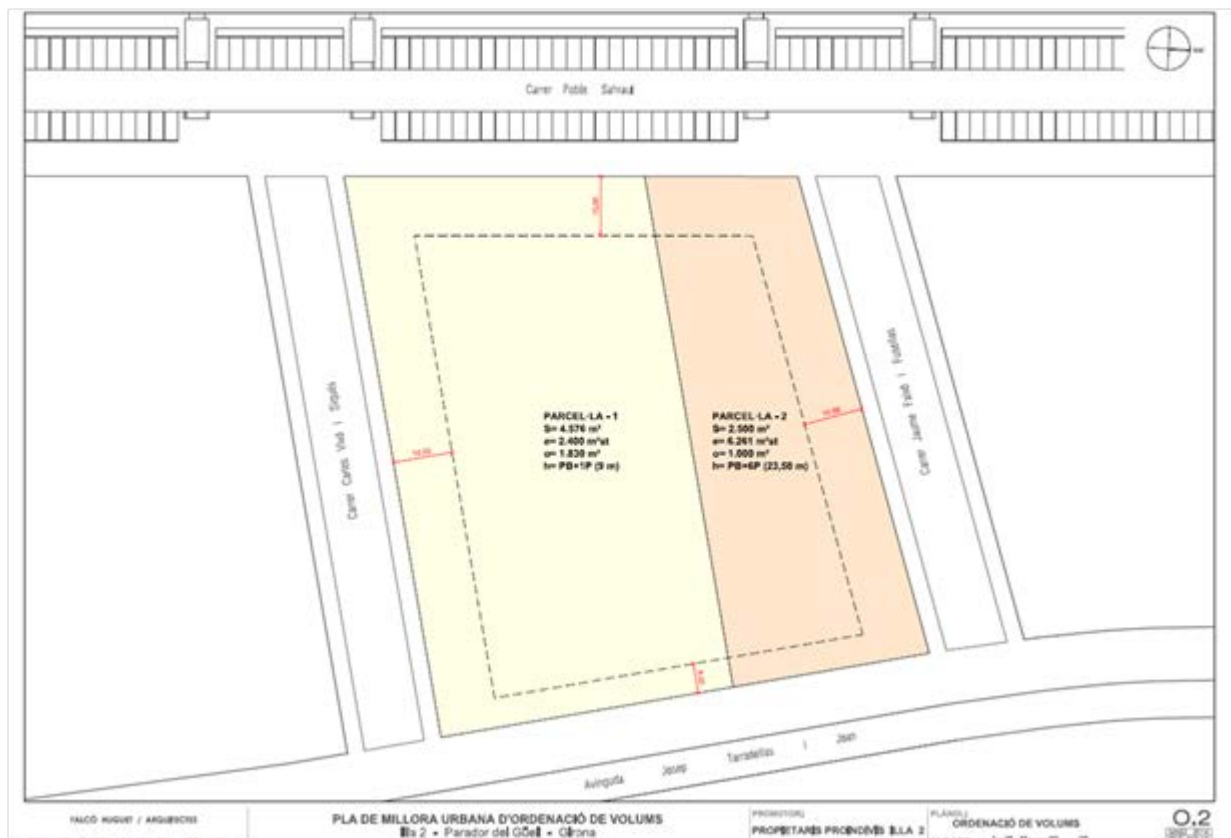
El present document té la consideració de PMU de regulació de la composició volumètrica de l'àmbit considerat i s'enmarca en allò que disposa l'article 70.1 del text refós de la llei d'Urbanisme.

Així mateix, l'article 214.4 del PGOU de Girona, en l'apartat que fa referència a l'edificabilitat disposa:

“en cas de parcel·lació de les illes existents on una parcel·la renunciï a part de l'edificabilitat assignada, es podrà traspasar a l'altre parcel·la de l'illa”

Fitxa tècnica

Estat del projecte i data	Aprovat definitivament pel Ple 09/02/15
Autor del projecte	Falcó Huguet/ Arquitectes
Promotor	Propietaris proindivís illa 2



Pla Especial per a la regulació específica de les condicions urbanístiques d'emplaçament dels locals de clubs i associacions de cànnabis al municipi de Girona

Situació i àmbit:

L'àmbit d'aplicació d'aquest pla especial coincideix amb aquelles zones del municipi on està admès l'ús Recreatiu d'acord amb les NNUU del text refós del PGOU de Girona.

Àmbit de la suspensió de llicències:

Àmbit del pla especial per a la regulació específica de les condicions urbanístiques d'emplaçament dels locals de clubs i associacions de cànnabis al municipi de Girona.

Abast de la suspensió:

Se suspèn l'atorgament de llicències d'edificació, reforma o rehabilitació de construccions, d'instal·lació o ampliació d'activitats o usos concrets i d'altres autoritzacions municipals connexes establertes per la legislació sectorial, destinades a clubs i associacions de cànnabis. Aquest termini serà d'un any, comptat des de la publicació de l'acord d'aprovació inicial i de suspensió, d'acord amb el que disposen els articles 73 i 74 del DL 1/2010, de 3 d'agost, pel qual s'aprova el text refós de la Llei d'Urbanisme.

Abast del Pla Especial:

L'objecte del pla especial és la regulació específica de les condicions urbanístiques d'emplaçament dels locals de clubs i associacions de cànnabis al terme municipal de Girona, desplegant una normativa que afavoreixi un equilibri adequat entre la distribució dels clubs i associacions de cànnabis i la qualitat de vida dels ciutadans:

Regular l'obertura de Clubs Socials de Cànnabis establint un règim de distàncies entre ells.

Establir un règim de distàncies respecte dels usos protegits.

Garantir que els locals destinats a local social i punt de trobada dels Clubs Socials i Associacions de Cànnabis reuneixen les condicions mínimes necessàries per a evitar tot tipus de molèsties al veïnat.

Garantir que els locals destinats a local social i punt de trobada dels Clubs Socials i Associacions de Cànnabis reuneixen les condicions mínimes necessàries de seguretat, salubritat i higiene per a les persones usuàries.

Garantir que l'activitat sigui desenvolupada per Associacions d'usuaris degudament inscrites en els registres públics.

Fitxa tècnica

Estat del projecte i data	Aprovat inicialment per la Junta de Govern Local 30/03/15
Autor del projecte	Servei de planejament i gestió
Promotor	Ajuntament de Girona

Pla Especial del Parc de les Pedreres

Situació i àmbit:

L'àmbit d'aquest Pla Especial ve definit en el Pla General d'Ordenació Urbana del municipi, i està delimitat al nord pel Barri Vell i el barri de Torre Gironella, al sud per la carretera de Sant Feliu, el cementiri, i el barri de Font de la Pólvora, a l'oest pel barri de les Pedreres i de Vista Alegre, i a l'est pel camí del Calvari fins a la Font de la Pólvora passant pels polvorins i el límit del PEIN de les Gavarres

Objecte del Pla Especial:

D'acord amb els objectius del Pla General, aquest Pla especial pretén recuperar i posar en valor com a espais lliures per a l'ús ciutadà, tot aquest àmbit de la muntanya de les Pedreres molt proper a l'àrea urbana, que forma part intrínseca de la història de la ciutat i que actualment es un paisatge oblidat en els darreres del casc històric.

L'objecte del Pla Especial es fixar l'ordenació i la delimitació de les diferents activitats i usos, per a facilitar aquesta utilització i gaudi ciutadà, així com efectuar les propostes per a la seva recuperació ambiental i millora paisatgística.

El Pla, s'emmarca dins els objectius i propostes del Pla General, que incorpora tot aquest àmbit com a espais lliures del cinturó verd de la ciutat, fixant-ne els següents objectius per aquest Pla Especial del Parc de les Pedreres:

a. Restauració d'aquesta àrea donada la seva importància ecològica:

Com a gran peça verda per a la ciutat. Com a filtre envers l'àrea del PEIN i per a garantir la conservació de l'àrea protegida. Com a corredor i connector entre les peces verdes de la ciutat.

b. Restauració d'aquesta àrea donada la seva importància paisatgística:

Com a porta de les Gavarres. Com a peça essencial per a definir la silueta de la ciutat. Com a espai lliure públic.

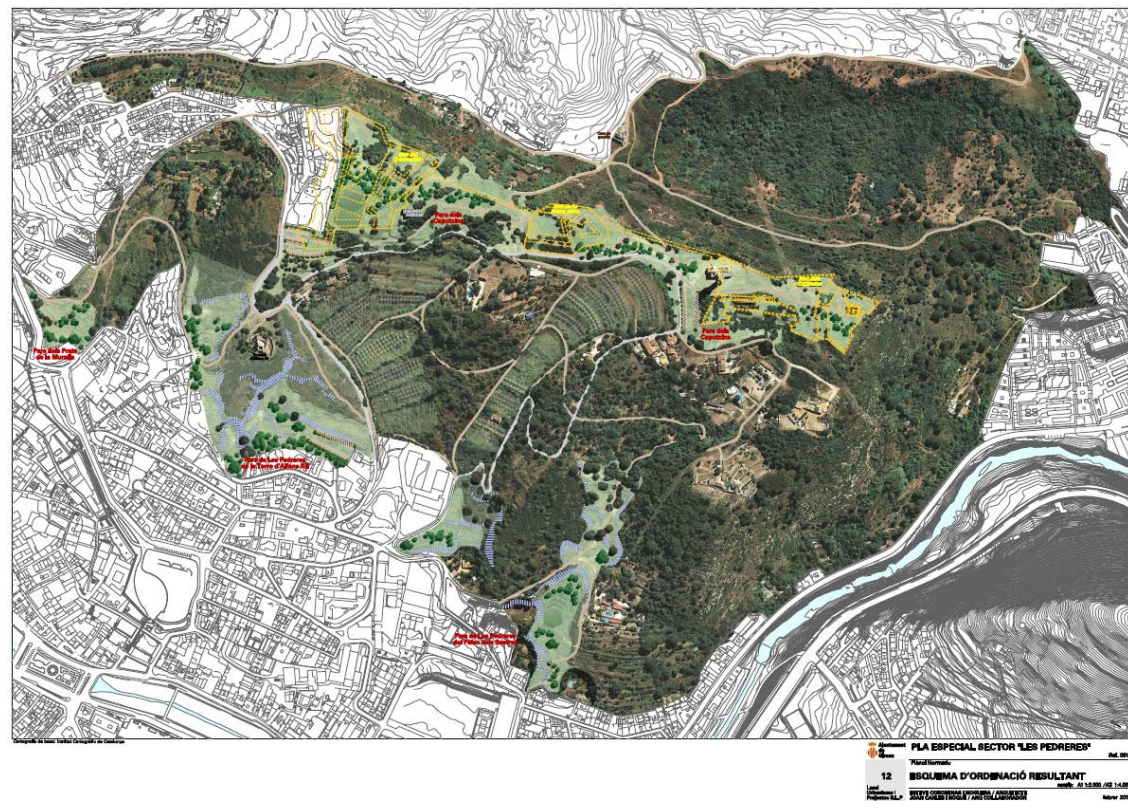
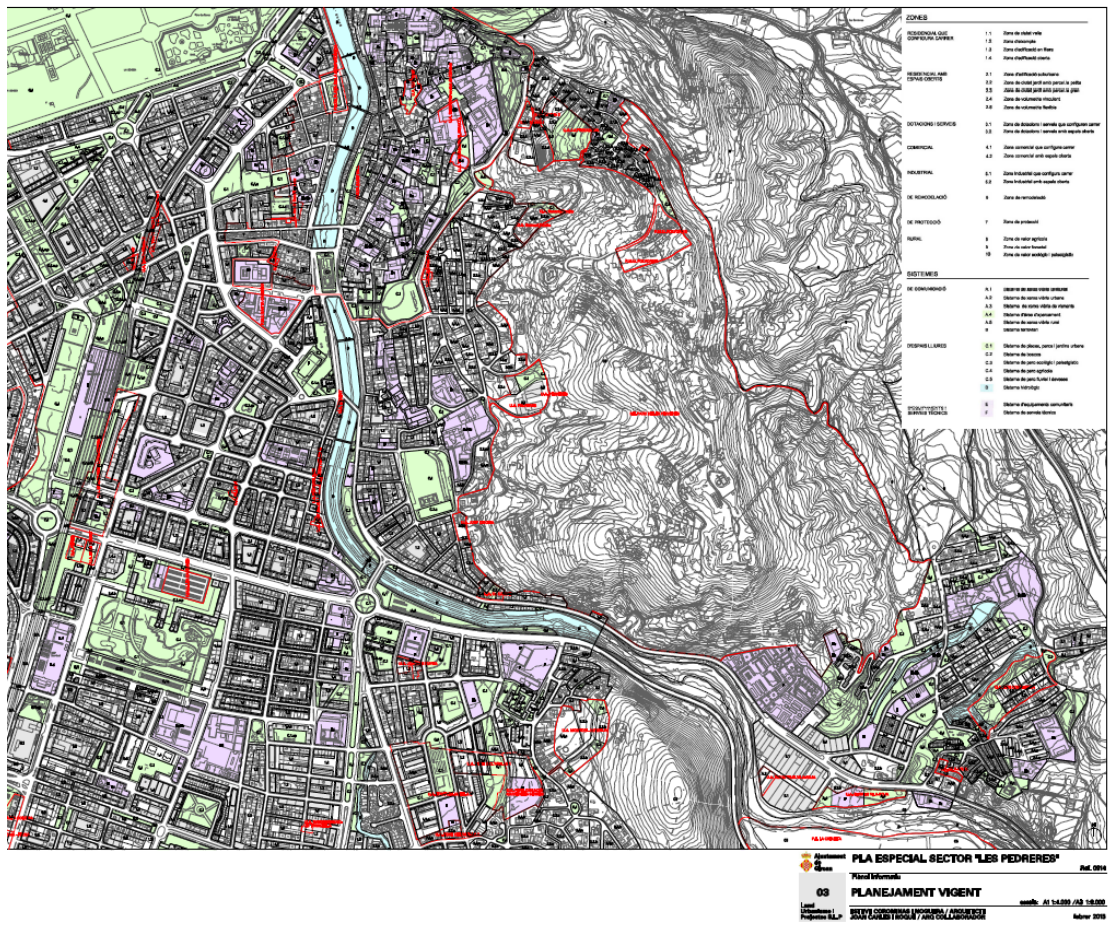
c. Restauració d'aquesta zona com a parc públic garantint:

El control de l'activitat humana que s'hi realitzi. La recuperació de les antigues àrees d'extracció de pedra de Girona per a que formin part integrada del parc. L'ordenació de la xarxa de camins i carreteres. L'existència d'equipaments lligats al funcionament del parc (punt d'informació per a l'àrea de protecció de les Gavarres, serveis...) La regulació de les edificacions il·legals existents, enderroc de barraques, i eradicació d'usos marginals que degraden el paisatge. La revegetació forestal. La regulació a nivell normatiu del tipus d'edificacions, elements auxiliars, materials de construcció i tipus de tanques.

Tot i que el Pla General parla de recuperar aquest àmbit com a espais lliures de la ciutat, s'ha d'entendre en aquest cas, que la finalitat serà la d'ordenar tot aquest àmbit com a espais oberts per a la ciutat, una part dels quals es destinaran a parc urbà d'ús públic, però que la resta de terrenys poden compaginar la titularitat i l'ús privat.

Fitxa tècnica

Estat del projecte i data	Aprobat provisionalment pel Ple 13/04/15
Autor del projecte	Servei de planejament i gestió
Promotor	Ajuntament de Girona



Pla Especial Urbanístic per a la regulació dels usos de restauració (bars, bars-restaurants i restaurants) a dues zones de la ciutat

Situació i àmbit:

L'àmbit d'aquest Pla Especial és d'aplicació als següents carrers i plaçes: Abeuradors, Argenteria, Ballesteries, de la Barca, del Bellaire, Besadó, Bonaventura Carreras, Calderers, Cort Reial, Ferreries Velles, Figuerola, Força (1 a 9 i 2 a 4), General Fournàs, Germans Busquets, Guillem Munali, Plaça de la Independència, Jaume Pons, Canalejas, Rambla Llibertat, Mercaders (Carrer i plaça), Mosques, Neu, Oli, Olles, Peixateries Velles, Portal de la Barca, Pou Rodó, Raïms, Ramon Folch, Rei Martí, Sant Feliu (Carrer tot i Plaça trams 1 a 31 Senars), Trasfigueres.

Àmbit i abast de la suspensió de llicències:

Àmbit del Pla Especial. Se suspenen les llicències i regim de comunicació per a noves activitats de restauració (bars, bars-restaurants i restaurants) , així com les ampliacions d'activitats existents quan les mateixes comportin l'incompliment dels paràmetres establerts en el Pla Especial Urbanístic per a la regulació dels usos de restauració; i el règim de comunicació i llicències de les obres relacionades amb els supòsits anteriors.

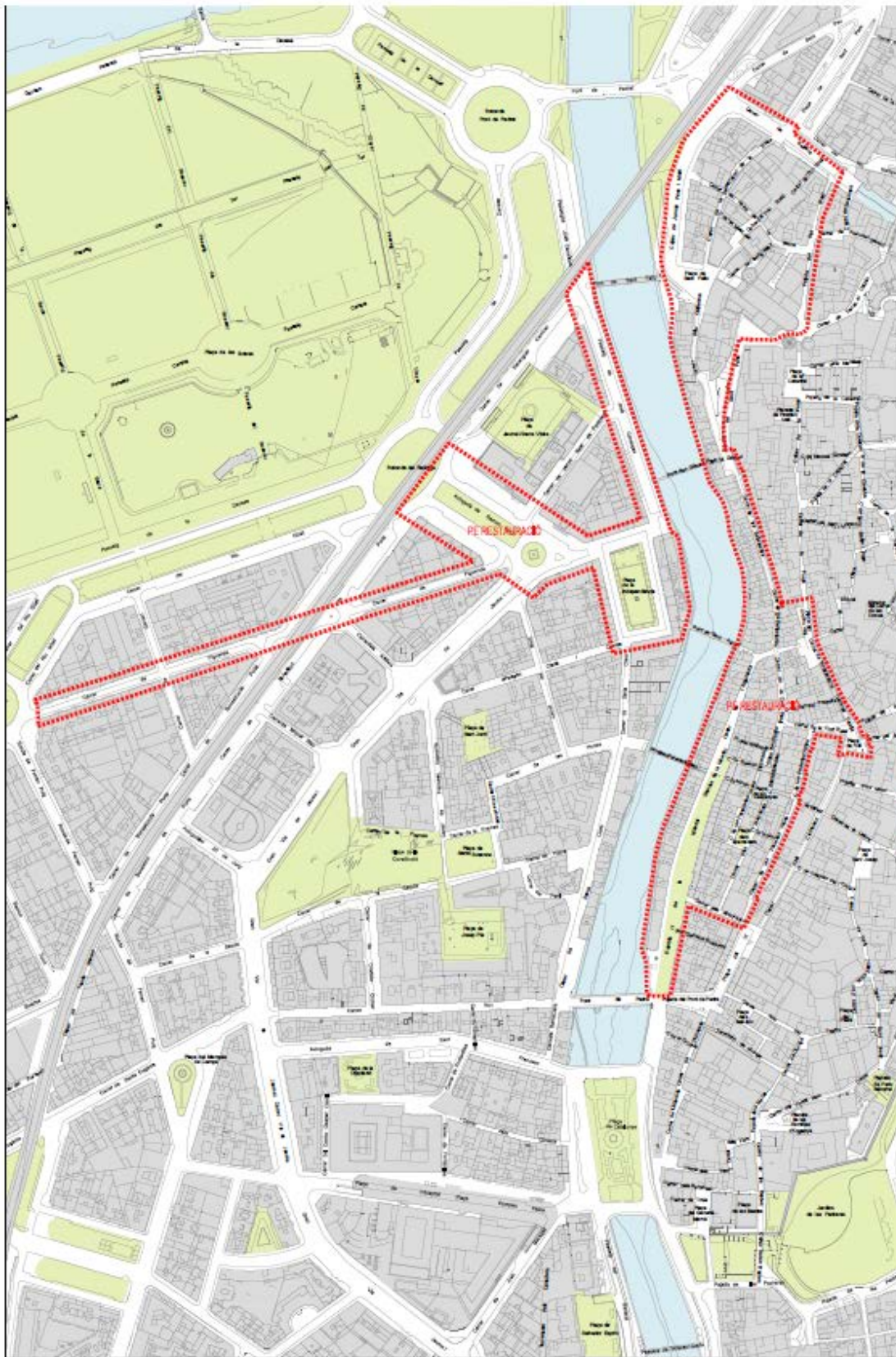
Abast del Pla Especial:

L'objecte del present Pla Especial és la d'establir l'ordenació urbanística i regulació dels establiments de restauració (bars, bars-restaurants i restaurants) en els àmbits i carrers que es concreten, per a impulsar la coexistència i equilibri entre els usos residencials i els d'oci objecte del mateix.

Fitxa tècnica

Estat del projecte i data	Aprovat definitivament per la Comissió Territorial d'Urbanisme 12/03/15
Autor del projecte	Servei de planejament i gestió
Promotor	Ajuntament de girona





Modificació puntual del Pla Especial de la Vall de Sant Daniel, fitxa núm. 34 del catàleg de protecció

Situació i àmbit:

L'àmbit és el propi perímetre edificat de "Can Lliure", situat vora el camí de Sant Miquel als primers contraforts occidentals de les Gavarres.

Naturalesa, objecte i abast de la modificació del Pla Especial:

Aquest document té la consideració de Modificació Puntual del Pla Especial de la Vall de Sant Daniel de Girona en l'àmbit de l'edifici de "Can Lliure", que constitueix l'element núm. 34 del catàleg del patrimoni arquitectònic i ambiental de la Vall de Sant Daniel, inclòs en el grup 3er corresponent a edificis d'interès arquitectònic – tradicional.

El seu objectiu és el de definir una nova proposta d'ampliació de l'edificació, diferenciant-la de la proposta actual grafiada a la fitxa del catàleg, per tal d'adaptar-se a les necessitats del promotor i a una millor integració en l'edificació existent en el seu entorn.

Amb aquesta finalitat es proposa una modificació dels paràmetres vigents del Pla Especial de la Vall de Sant Daniel en l'àmbit de la fitxa 34 del catàleg de patrimoni arquitectònic i ambiental de la Vall de Sant Daniel.

Fitxa tècnica

Estat del projecte i data Aprovat definitivament per la Comissió Territorial d'Urbanisme 15/07/15

Autor del projecte Josep Antoni Hidalgo Garcia

Promotor Charles Wiliam, Leal Taylor



FOTOGRAFIES D'ESTAT ORIGINAL (ANTERIOR A OBRES 1994) **FOTOGRAFIES D'ESTAT ACTUAL (POSTERIOR A OBRES 1994)**

DOCUMENT TCU APROVAT EN UN ANEXAMEN DE CONFORMACIÓ DE Govern Local, en sessió del dia 09/01/2015. LA SECRETÀRIA GENERAL.

LEGENDA FITES CATALLES

- Definició de l'edifici, edifici o element de coberta
- Figura de 1ª categoria
- Figura de 2ª categoria
- Línia de línia o part de línia on es permet obtenir la nova edificació, però determinant el màxim índex de plantes de l'edifici.
- Perímetre o línia que delimita l'edifici de l'entorn.
- SI Surs d'edificació
- SI Surs integrals

CANVIARE

MODALS DE FICAMA En cas de reducció, les figures seràn de petit volum i amb ombres, de petit volum en zones d'edificació i contenedors.

QUADRE SUPERFÍCIES CONTROLADES			
Tipus de superfície	Superfície	Superfície	Superfície
Superfície de planta	10.500 m ²	10.500 m ²	10.500 m ²
Superfície de coberta	10.500 m ²	10.500 m ²	10.500 m ²
Superfície total	21.000 m ²	21.000 m ²	21.000 m ²

IBERDROLA

FITA CATALLES
FITA ACTUAL

07

FOTOGRAFIES D'ESTAT ORIGINAL (ANTERIOR A OBRES 1994) **FOTOGRAFIES D'ESTAT ACTUAL (POSTERIOR A OBRES 1994)**

DOCUMENT TCU APROVAT EN UN ANEXAMEN DE CONFORMACIÓ DE Govern Local, en sessió del dia 09/01/2015. LA SECRETÀRIA GENERAL.

LEGENDA FITES CATALLES

- Definició de l'edifici, edifici o element de coberta
- Figura de 1ª categoria
- Figura de 2ª categoria
- Línia de línia o part de línia on es permet obtenir la nova edificació, però determinant el màxim índex de plantes de l'edifici.
- Perímetre o línia que delimita l'edifici de l'entorn.
- SI Surs d'edificació
- SI Surs integrals

CANVIARE

MODALS DE FICAMA En cas de reducció, les figures seràn de petit volum i amb ombres, de petit volum en zones d'edificació i contenedors.

QUADRE SUPERFÍCIES CONTROLADES			
Tipus de superfície	Superfície	Superfície	Superfície
Superfície de planta	10.500 m ²	10.500 m ²	10.500 m ²
Superfície de coberta	10.500 m ²	10.500 m ²	10.500 m ²
Superfície total	21.000 m ²	21.000 m ²	21.000 m ²

IBERDROLA

FITA CATALLES
PROPOSTA MODIFICADA

08

Modificació puntual del Pla Especial de la Vall en l'àmbit del Pla Especial de la UA Pou Rodó

Situació i àmbit:

El seu àmbit és el delimitat als plànols i es correspon amb les finques situades entre els carrers Bellaire, de la Barca, Plaça Sant Feliu, Pou Rodó, de les Mosques, Trasfigueres, Portal de la Barca i Pujada del Rei Martí.

Correspon a les illes 210, 214, 215 i 216 del Pla Especial del Barri Vell. La superfície total de l'àmbit de la modificació és de 7.049 m².

Abast de la modificació del Pla Especial:


El Pla Especial de la unitat d'actuació "Pou Rodó" aprovat el 1995, proposava la rehabilitació de l'estructura edificada i operacions de substitució per a regenerar l'estructura edificada, millorar les condicions ambientals, crear una plaça, protegir el patrimoni arquitectònic i dotar d'aparcaments aquesta àrea que es trobava en estat molt degradat.

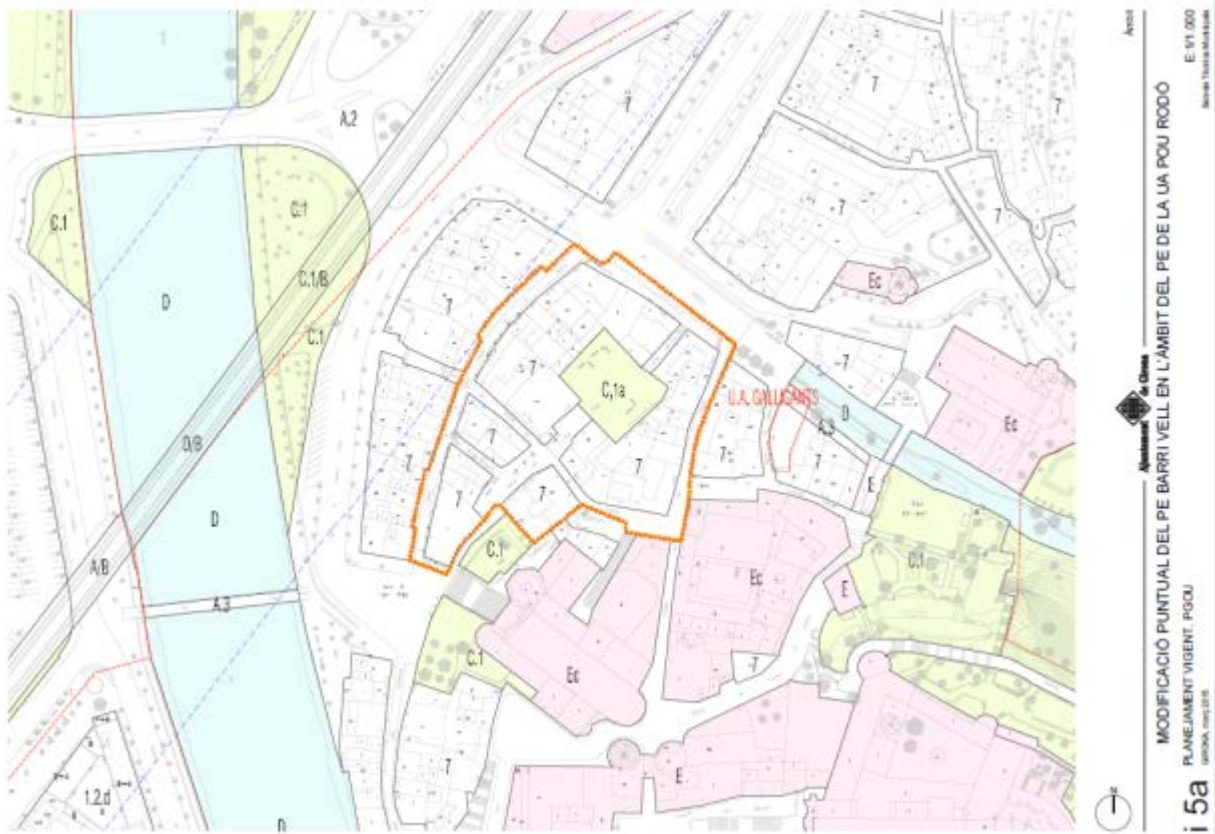
En aquests moments, el pla especial del Pou Rodó està plenament executat, i amb els objectius que van justificar la seva delimitació assolits. Restava però alguna finca en estat ruïnós i amb l'objectiu de facilitar la seva rehabilitació, el seu objecte és el de modificar les normes urbanístiques del Pla Especial Pou Rodó per a admetre l'ús d'aparcament a les plantes baixes dels edificis residencials de l'àmbit.

Amb aquesta finalitat es modifica l'article 9.8 "Aparcaments" de la normativa del pla especial Pou Rodó per ajustar la normativa relativa als aparcaments del pla especial a la realitat que es va construir per motius tècnics i admetre l'ús d'aparcament a les plantes baixes dels edificis residencials de l'àmbit, que siguin objecte de rehabilitació integral o d'operacions de nova planta. Es vol obtenir un model de ciutat divers i fomentar la rehabilitació dels edificis d'habitatge per impulsar la coexistència i l'equilibri entre els usos residencials i els usos d'oci.

Fitxa tècnica

Estat del projecte i data	Aprovat definitivament per la Comissió Territorial d'Urbanisme 13/09/15
Autor del projecte	Servei de planejament i gestió
Promotor	Ajuntament de Girona





3. Servei d'Obres i Projectes

3.1. Presentació

El Servei d'Obres i Projectes està format pels col·lectius de l'Oficina de Projectes, formada íntegrament per arquitectes i delineants, pels de l'Oficina tècnica d'enginyeria formada especialment per enginyers i pels de l'Oficina de Control de projectes i obres, formada exclusivament per arquitectes tècnics.

El Servei de Projectes de l'Àrea d'Urbanisme i Activitats té com objectiu principal la programació i gestió de les obres que l'Ajuntament promou referides als espais públics, equipaments i edificis sota responsabilitat municipal. Aquestes obres són unes de nova planta, d'altres de reforma i d'altres de reparació. La funció bàsica del Servei d'Obres i Projectes és gestionar les obres de promoció municipal. N'hi ha d'altres però de menys abast, com les relacionades amb el control d'obres promogudes per d'altres administracions, o, en el cas d'algunes urbanitzacions, per promotors particulars.

Hi ha vegades que la intervenció del servei abasta tot el procés, des de la redacció del projecte fins la direcció i la recepció de les obres. D'altres vegades, però, des del propi servei, es gestiona la contractació externa d'alguna de les fases, de la redacció del projecte o de la direcció facultativa de les obres.

En aquest context les tasques del servei poden ser classificades en els següents grups:

Obres promogudes pel propi Ajuntament

- Redacció de projectes
- Direcció d'obres
- Seguiment dels encàrrecs a l'exterior de la redacció de projectes
- Seguiment dels encàrrecs a l'exterior de la direcció d'obres
- Preparació de licitacions d'obres
- Preparació de liquidacions i recepcions d'obres

Obres promogudes per d'altres institucions o per particulars

- Seguiment de la redacció dels projectes
- Seguiment de la direcció d'obres
- Si s'escau, acceptació de les obres

D'entre les obres de promoció municipal, a grans trets, n'hi ha de dos tipus: les d'edificació i les d'urbanització.

Al primer grup hi són les de construcció de nous edificis, les de reforma o ampliació d'edificis existents i, òbviament també, les de manteniment de tots aquests edificis.

Al segon grup pertanyen, les obres d'urbanització ex novo d'espais públics, carrers, places, jardins, parcs, etc., les de reforma de les urbanitzacions existents a aquests espais i les corresponents de manteniment.

L'objecte de les obres relacionades amb l'edificació és el parc edificat de titularitat municipal: edificis administratius, centres cívics, socials i culturals, biblioteques, museus, escoles de primària, escoles

bressol, mercats, dispensaris, museus, cementiris, casernes de policia, magatzems i tallers, poliesportius, piscines, camps de futbol i d'altres instal·lacions esportives, teatres, auditoris, serveis tècnics, etc, un total de més de 100 edificis respecte als quals els seus responsables hi projecten molt sovint, i cada vegada més, reformes per tal d'adaptar-los als requisits de cada moment.

L'objecte de les obres d'urbanització és encara més ampli: tots els carrers, places, jardins, parcs i espais públics de la ciutat i les seves xarxes de serveis amb algunes, com les de sanejament, aigua potable, enllumenat públic i fibra òptica, de titularitat municipal. També s'inclou la gestió del corresponent mobiliari urbà.

En els darrers anys, hi ha hagut, en primer lloc, un notable increment del parc d'edificis i urbanitzacions a mantenir i, a més a més, per part dels seus responsables i usuaris, una major exigència d'atenció. El manteniment de les escoles bressol i de primària es feia abans des de l'Àrea de Cultura. Ara es fa des del servei de projectes.

La posada en funcionament de nous mecanismes de participació ciutadana complica notablement la tasca tècnica del servei. Cal fer múltiples valoracions, mantenir contactes i treballar sota el control dels representants dels veïns.

Cal mantenir contactes amb totes les regidories i departaments de l'Ajuntament. Arriben centenars de peticions de les coses més disperses a través del gestor de tasques i, també, des de la bústia de suggeriments dels ciutadans. Cal, almenys, contestar-les totes.

S'afegeixen també a aquest Servei les conseqüències de les obres de restitució dels sectors afectats pel tren d'alta velocitat. Abans hi havia, fora del servei de Projectes i Obres, una oficina dedicada en exclusiva a aquesta qüestió. Ara, a la fase d'acabats, quan es requereix una intervenció més ferma de l'Ajuntament en aquestes obres de restitució, des del servei, aquesta és desenvolupada com una tasca més per alguns tècnics.

3.2. Oficina de projectes

3.2.1. Fitxes de projectes i obres. Tasques

Projecte d'urbanització de la Plaça del Pallol, Fase 1

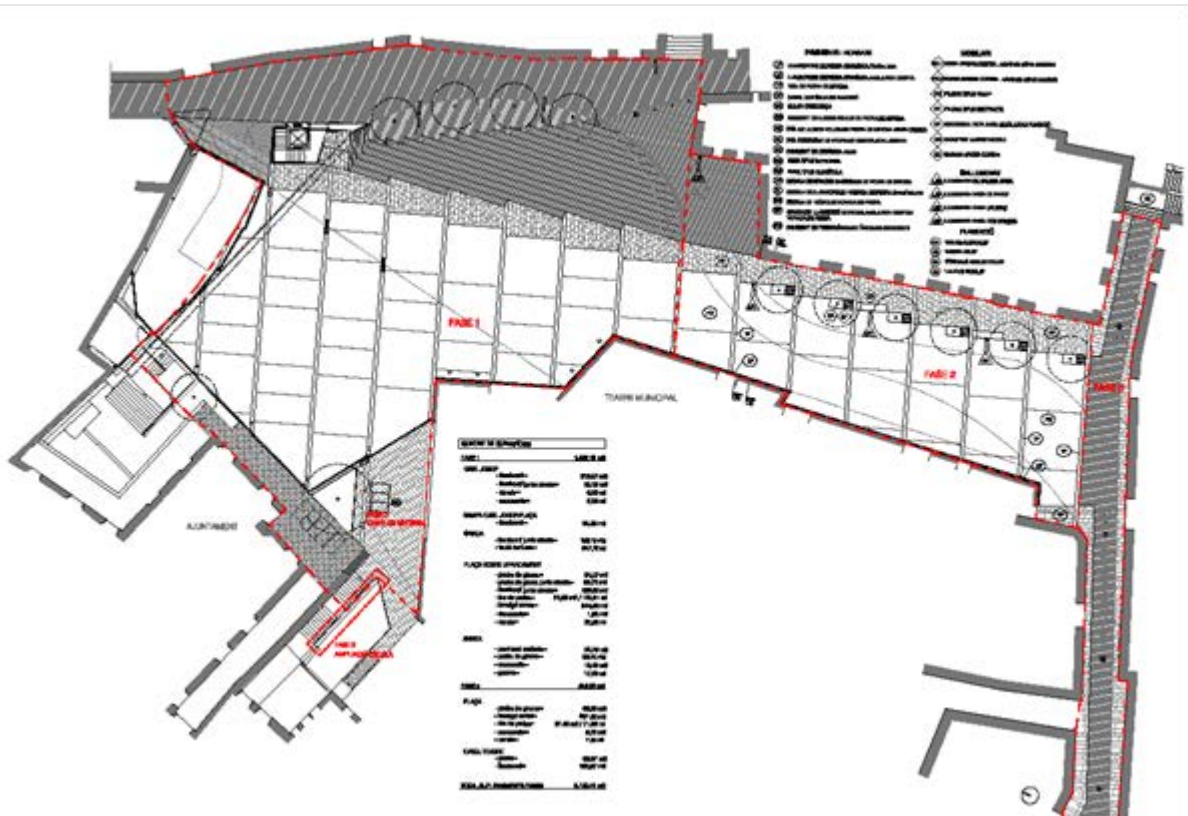
Un cop acabades les obres de construcció de l'estacionament soterrani procedeix la urbanització dels espais públics que en resulten al damunt.

El corresponent projecte d'urbanització ja havia estat redactat pels arquitectes Manel Bosch / Montserrat Nogués. El que s'ha fet és desglossar-ne una primera fase adaptada a les disponibilitats pressupostàries. Aquesta primera fase abasta el carrer Sant Josep i la plaça pròpiament dita i deixa per a una posterior actuació la part dels carrers Talarn i Nou del Teatre. El projecte inclou l'habilitació d'uns espais soterrats per a instal·lacions a la part més propera a l'edifici consistorial.

A l'àmbit afectat el projecte inclou els capítols habituals dels projectes d'urbanització: sanejament, aigua potable, pavimentacions i enllumenat públic.

Projecte d'urbanització de la Plaça del Pallol, Fase 2

L'objecte d'aquest projecte és el d'elaborar un projecte complementari al de la FASE 1
 Urbanització de la resta de la Plaça del Pallol, entre el límit de la 1a fase i el Carrer Nou del Teatre.

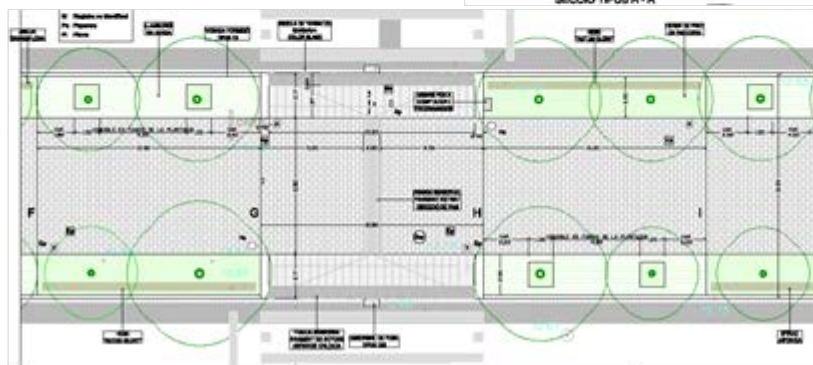
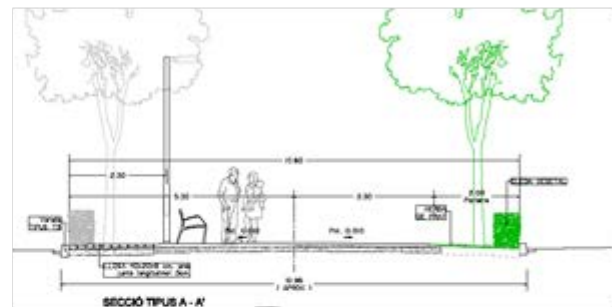
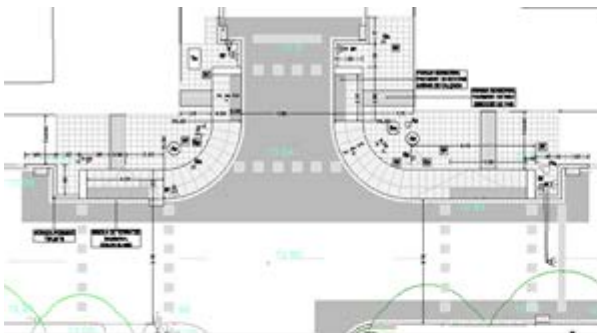


Fitxa tècnica

Emplaçament	Plaça del Pallol.
Superfície	618,00 m ² .
Preu del projecte	129.593,29€
Estat del projecte	Obra en tramitació administrativa per l'aprovació del projecte
Autor del projecte	Manel Bosch / Montserrat Nogués / arquitectes
Promotor	Ajuntament de Girona

Projecte d'urbanització Rambla Xavier Cugat

L'objecte del projecte és la urbanització de la Rambla de Xavier Cugat per a millorar el paviment corresponent al sistema de places, parcs i jardins, i també, la millora de l'accessibilitat de les cruïlles més importants dels carrers perpendiculars a la rambla que la travessen per assegurar la mobilitat dels vianants d'acord amb les exigències mínimes de seguretat i accessibilitat aplicables en els projectes d'urbanització en el moment de la seva aprovació.



Fitxa tècnica

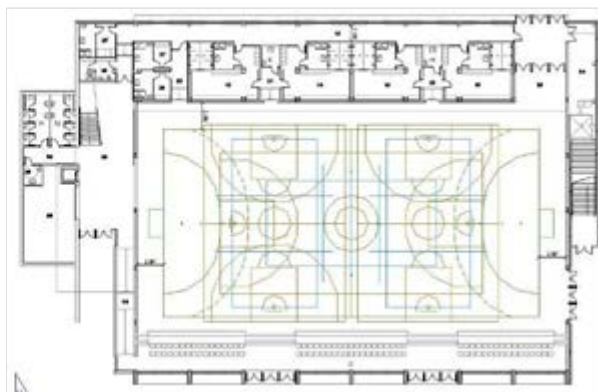
Emplaçament	Rambla Xavier Cugat, Fontajau
Superfície	5.323m ²
Cost de l'obra	278.966,03€
Estat del projecte	En execució
Autor del projecte	Servei de Projectes · Joaquim Roura
Promotor	Ajuntament de Girona

Modificació del projecte bàsic del pavelló poliesportiu PAV-2 situat a l'escola del CEIP Cassià Costal

L'objecte del projecte, consisteix en l'adequació de la singularitat geotècnica del subsòl on s'ha de fonamentar l'edificació per a iniciar de nou el procediment administratiu d'adjudicació de les obres.

Bàsicament, veure l'informe geotècnic de data setembre de 2014 elaborat per l'empresa Geocam. La presència d'argiles expansives en un de les capes del subsòl, la inestabilitat dels substrats de trànsit per a ser excavats sense problemes d'esllavissament, la resistència del terreny menor que la prevista.

Incorporació del carril bici inclosa la instal·lació semafòrica i construcció de guals per a vianants en l'encreuament del carrer Barcelona amb el carrer de Pau Vila i Dinarès.



Fitxa tècnica

Emplaçament	Carrer Cassià Costal, 1
Superfície	2.745,81m2.
Cost del projecte	590.076,72€
Estat del projecte	En fase de liquidació
Autor del projecte	Servei de Projectes · Joaquim Roura
Promotor	Ajuntament de Girona

Projecte de reforma dels jardins de les Pedreres

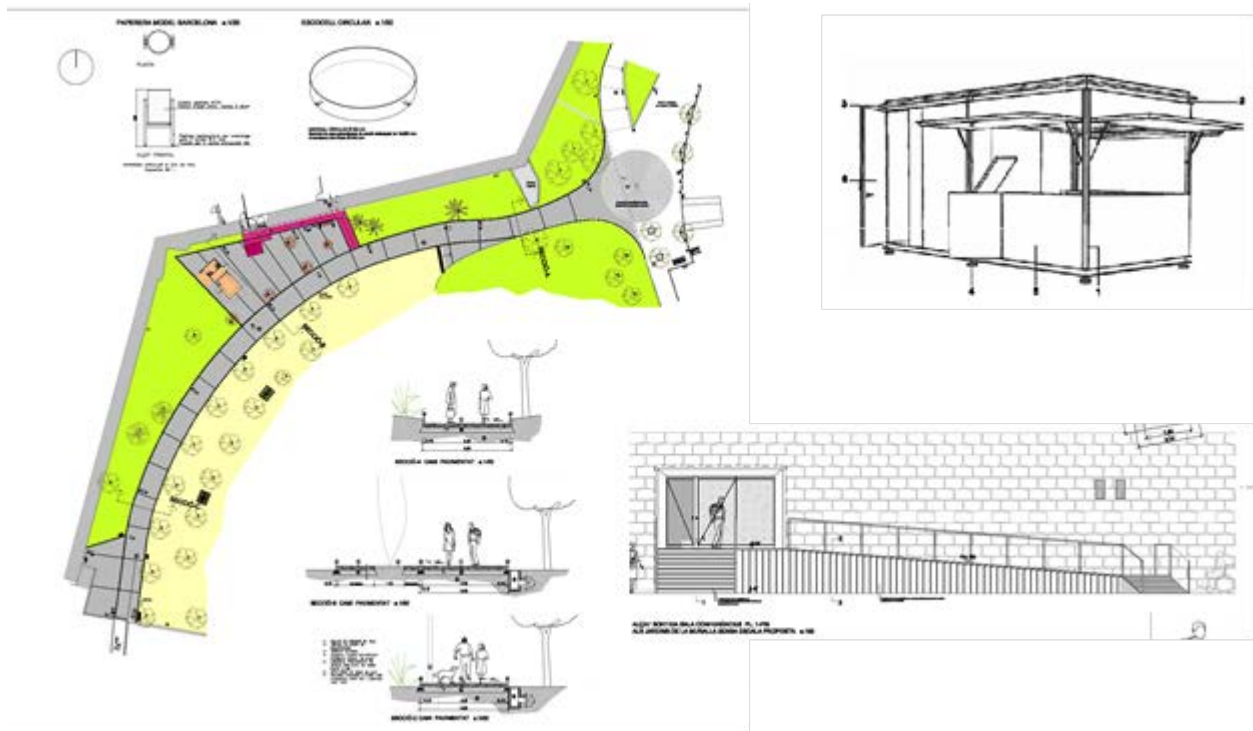
El projecte es farà amb dues fases i es pretén millorar les condicions d'utilització d'aquest espai, bàsicament, en dos aspectes:

1. Millorar les seves qualitats com a itinerari de pas.

Es proposa fer-hi un pas de paviment sòlid i estable, a tot al llarg de l'espai, sense tallar cap arbre, un pas prou il·luminat i sense obstacles al paviment que connecti amb les vorades del passeig.

2. Crear-hi un lloc d'estada prou equipat.

La pavimentació d'una petita superfície i la instal·lació d'escomeses de sanejament, d'aigua potable i de subministrament elèctric per al muntatge d'una guingueta prefabricada amb una barra de bar, un petit magatzem i un servei higiènic adaptat. El projecte inclou també unes escales i una rampa per salvar el desnivell de prop d'un metre que hi ha entre l'esplanada i els paviments de la planta de dalt del Centre Cultural.




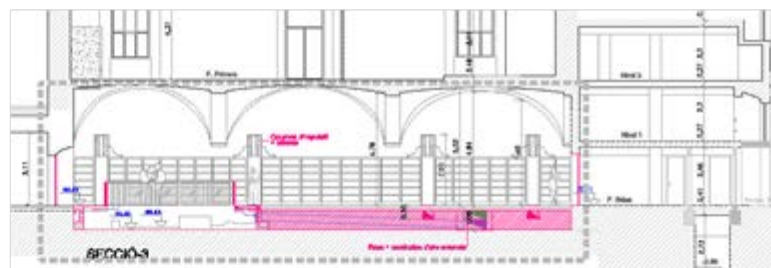
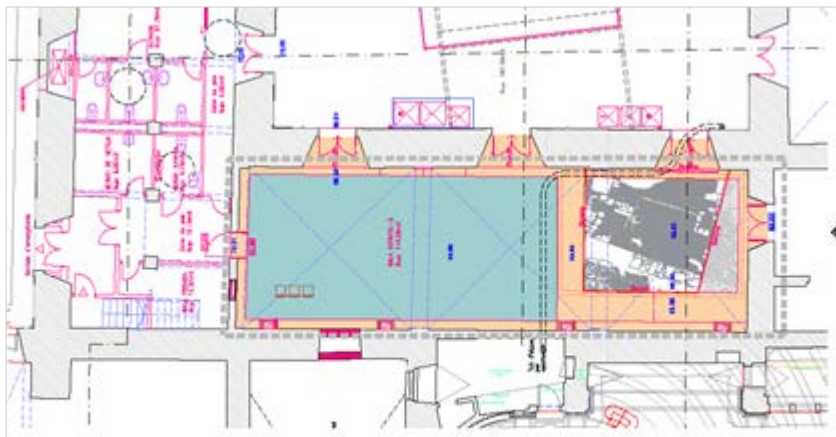
Fitxa tècnica

Emplaçament	Pujada de les Pedreres i del Passeig Fora Muralles
Superfície	Fase-1: 997,50m ² + Fase-2: 452,50m ²
Cost de l'obra	151.741,29€
Estat del projecte	Obra finalitzada, en procés de liquidació
Autor del projecte	Servei de Projectes · Carles Lloret
Promotor	Ajuntament de Girona

Projecte de reforma de la Biblioteca de la Casa de cultura. Fase 1

L'objecte d'aquest projecte és, l'habilitació definitiva com a biblioteca de l'antiga sala infantil de manera que, de moment, i a l'espera de posteriors fases d'obra, pugui ser utilitzada, bé que amb limitacions d'espai, pel públic.

Els reptes principals són dotar a la sala de les característiques i instal·lacions necessàries.

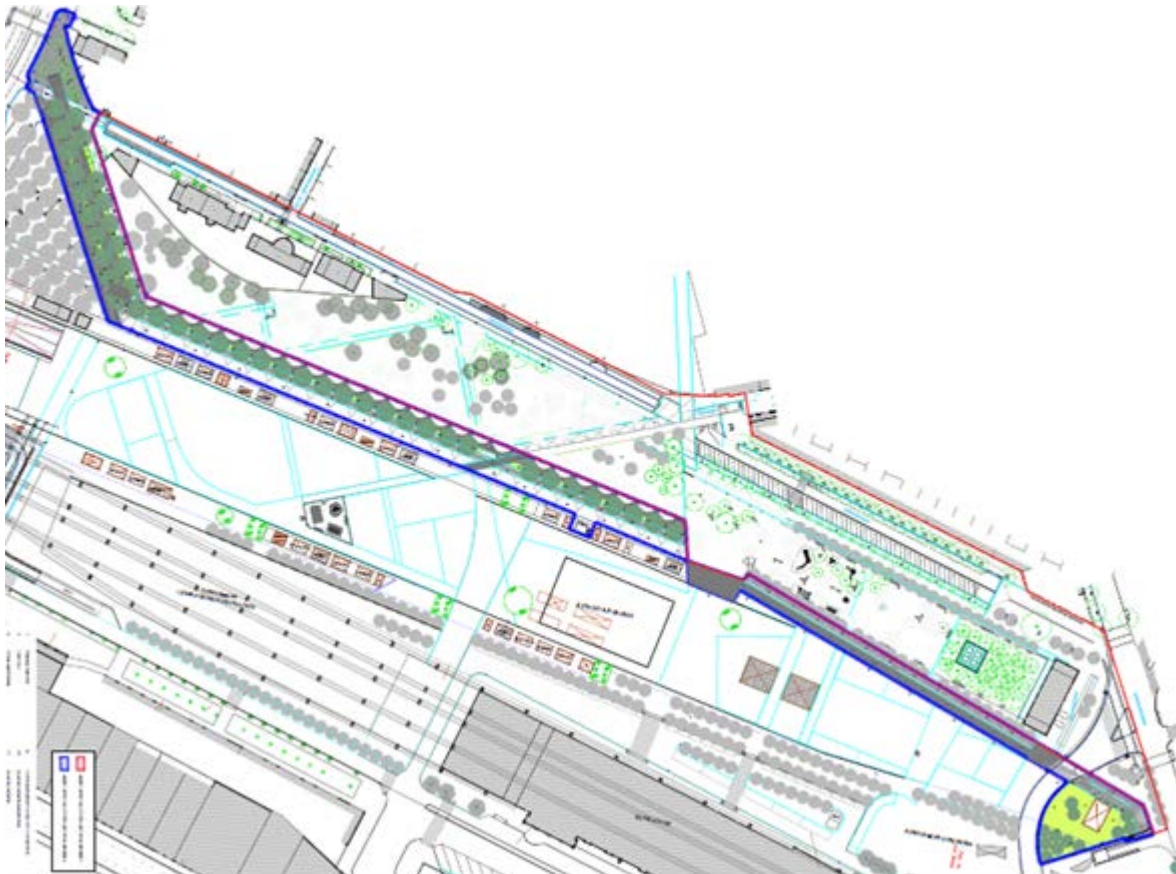


Fitxa tècnica

Emplaçament	Plaça de l'Hospital.
Superfície	200 m2
Cost del projecte	116.985,10€
Estat del projecte i data	Execució
Autor del projecte	Servei de Projectes · Carles Lloret
Promotor	Ajuntament de Girona

Obres complementàries Bisbe Sivilla

L'objecte del projecte consisteix en delimitar un passeig longitudinal de la subfase-2 del projecte del Parc Central, que compren els espais a l'oest de la llosa de l'estació del TAV, des del carrer Bisbe Sivilla fins aquest passeig paral·lel al límit de la llosa, per tal de permetre el recorregut longitudinal del parc i alhora, poder donar servei a les diferents sortides d'emergència de la pròpia estació del TAV i de la futura estació soterrada d'autobusos i als accessos de l'aparcament soterrani projectat entre ambdues estacions.



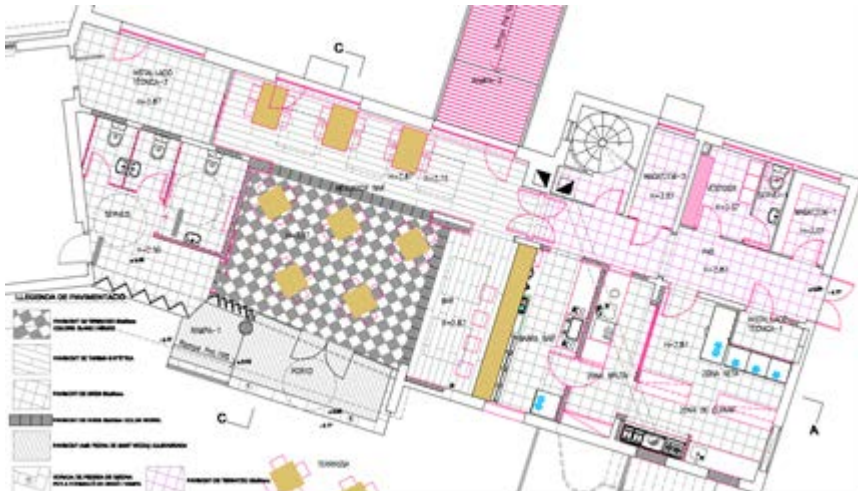

Fitxa tècnica

Emplaçament	Carrer Bisbe Sivilla
Superfície	23.507,15 m2
Cost de l'obra	832.501,89€
Estat del projecte	Obra finalitzada, en fase de liquidació
Autor del projecte	Servei de Projectes · Carles Lloret
Promotor	Ajuntament de Girona

Projecte d'espai formatiu Rosaleda, Parc de la Devesa

L'objecte del projecte és la reforma de la banda dreta de l'edifici per a convertir-lo en un espai formatiu amb la particularitat de fer un accés directe als jardins de la Devesa.

La intervenció que es preveu, es situa majoritàriament a l'interior de l'edifici, es basa en la redistribució dels espais existents per a facilitar el programa general de l'Espai Formatiu Rosaleda, amb la disposició de les instal·lacions bàsiques d'acord amb la normativa vigent. També contempla la modificació parcial de la configuració de la façana nord i sud del mateix.

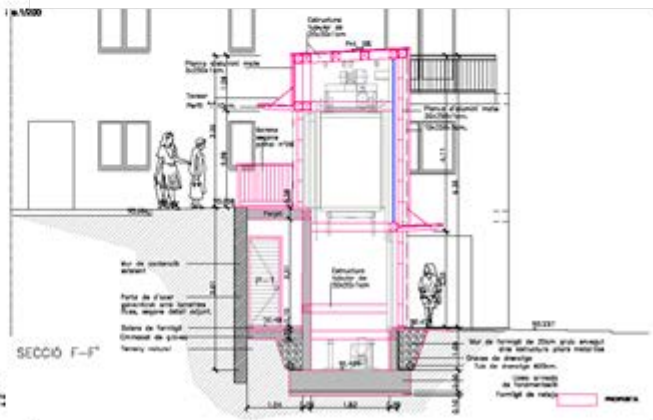


Fitxa tècnica

Emplaçament	L'àmbit es troba ubicat entre els carrers Lluís Borrassà, Torre Rafaela i l'Av. Lluís Pericot.
Superfície	5.323m2 espais lliures i vials + 1262m2 (pas sanejament c/ A.Canet)
Pressupost	133.285,21€
Estat del projecte	Obra finalitzada, en procés de liquidació
Autor del projecte	Servei de Projectes · Joaquim Roura
Promotor	Ajuntament de Girona

Projecte d'ascensor públic per a l'accés als habitatges de la Punta del Pi

Els blocs del carrer Punta del Pi, tenen l'accés a través d'una plataforma a la qual els vianants hi accedeixen per una escala encarada cap als sectors comercials i d'equipaments del barri. L'objecte del projecte consisteix en, col·locar-hi un ascensor per tal d'eliminar barreres arquitectòniques als veïns d'aquests edificis, per això s'ha de desmuntar l'escala actual i reconstruir-ne una de nova adaptada a l'espai resultant d'encabir-hi l'ascensor.

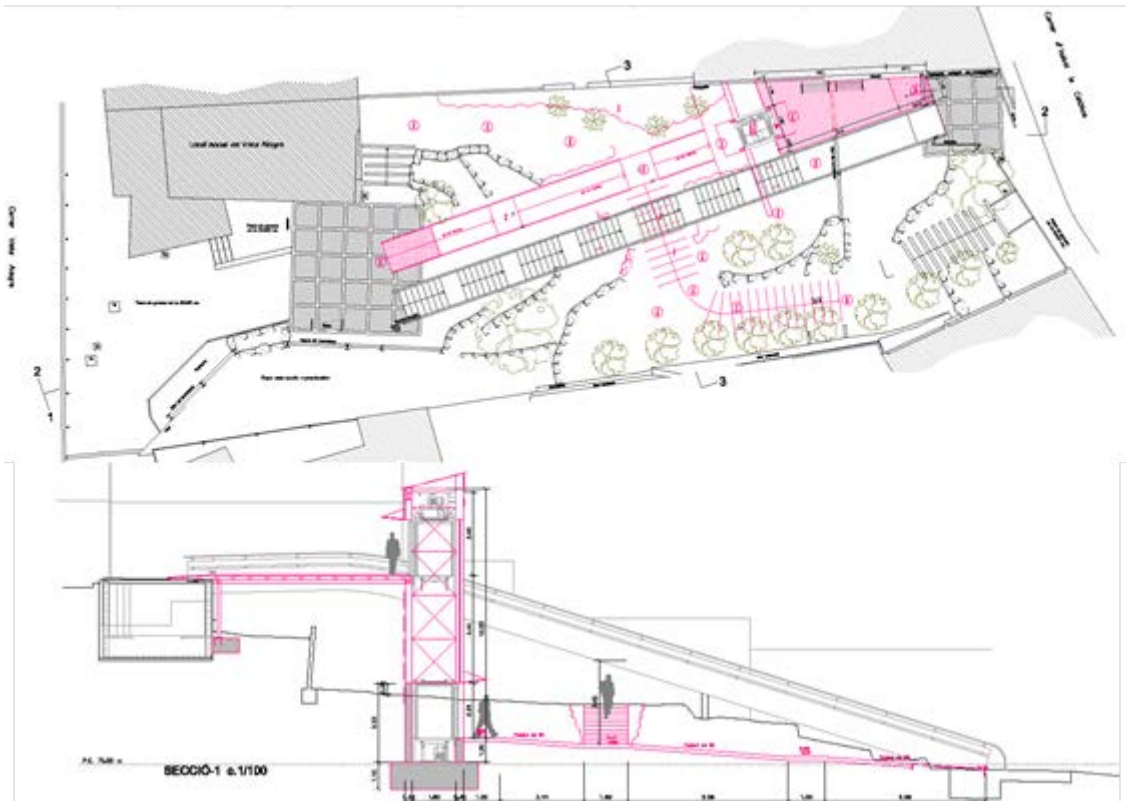


Fitxa tècnica

Emplaçament	Carrer de la Punta del Pi
Superfície	5.323m2 espais lliures i vials + 1262m2 (pas sanejament c/ A.Canet)
Cost de l'obra	59.624,93€
Estat del projecte	Obra en execució
Autor del projecte	Servei de Projectes · Carles Lloret
Promotor	Ajuntament de Girona

Projecte d'ascensor públic al passatge Picapedrers

El Passatge Picapedrers permet una comunicació directa, a peu, entre el parc de Vista-alegre i la part alta del carrer Isabel la Catòlica on hi ha l'Institut Vicenç Vives i l'Escola Joan Puigbert. Fa uns anys s'hi construï una escala per salvar el fort desnivell, d'uns 16 m. que hi ha entre els seus extrems. El passatge és el recorregut de comunicació més directe que hi ha entre els barris de Vista-alegre i Les Pedreres, per la qual cosa, és força utilitzat. El projecte hi preveu la instal·lació d'un ascensor com a part d'un itinerari adaptat entre ambdós barris.



Fitxa tècnica

Emplaçament	Entre c. Isabel la Catòlica i c. Vista Alegre
Superfície	120 m2
Cost de l'obra	113.092,87€
Estat del projecte	Obra en curs
Autor del projecte	Servei de Projectes · Carles Lloret
Promotor	Ajuntament de Girona

Projecte d'urbanització de la plaça Josep Pallach i Carolà

El buit generat per la plaça és una oportunitat per oferir als ciutadans un espai d'estada, amb diferents possibles activitats i amb el màxim de polivalència en el seu ús (estada, bicicletes, reunions veïnals, actes diversos, parc infantil divers, etc...)

El què es pretén és endreçar l'espai de la plaça amb un cert criteri formal i triant materials adients per a aquesta i els seus usos, i que el conjunt quedi ordenat.

A nivell funcional, es busca resoldre la problemàtica que plantegen els veïns, i també oferir a la ciutat un espai obert viu dins la trama urbana de l'eixample.



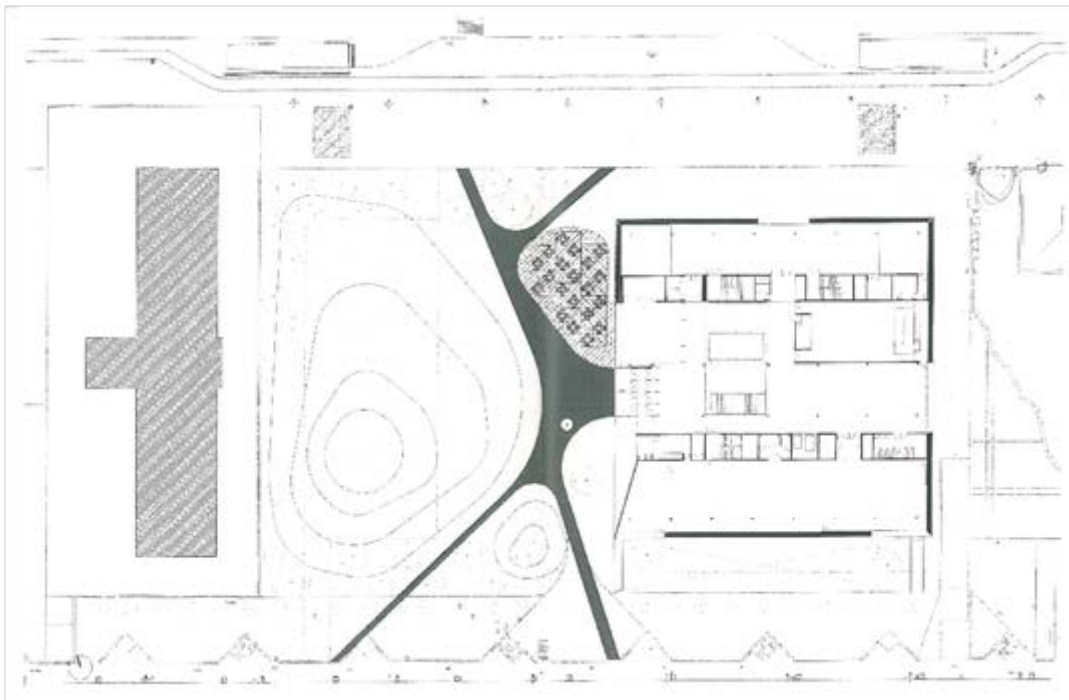
Fitxa tècnica

Emplaçament	Plaça Josep Pallach i Carolà
Superfície	2.350 m ²
Cost de l'obra	248.757,09 €
Estat del projecte	En procés de licitació
Autor del projecte	Cristina Capel Castells · Seguiment des del servei de Projectes · Xisca Salom
Promotor	Ajuntament de Girona

Projecte d'urbanització de l'entorn de la biblioteca pública de l'estat.
Sector B.

Un cop acabades les obres de construcció de la nova biblioteca, s'ha de fer la urbanització dels espais públics de la corresponent Unitat d'Actuació. La urbanització ha de fer-se de forma conjunta entre l'Ajuntament de Girona i el Ministeri de Cultura com a propietaris de les parcel·les. Tant el Ministeri com l'Ajuntament han encarregat els corresponents projectes a l'equip d'arquitectes de l'edifici. Un cop aprovats per l'Ajuntament, els projectes seran licitats i adjudicats de forma independent.

Actualment, els projectes es troben en fase de redacció i de seguiment per part de l'Ajuntament.



Fitxa tècnica

Emplaçament	Emili Grahit, 4
Superfície	4.418,20 m ² (3.205 m ² espais lliures + 1.213,20 m ² parcel·la municipal)
Cost del projecte	156.682,90 €
Estat del projecte i data	En execució
Autor del projecte	Lluís Morán / Sebastián Guerrico /arquitectes
Promotor	Ministeri de Cultura / Ajuntament de Girona

Construcció d'un nou pont sobre el riu Ter entre Sant Ponç i Pedret

Des de fa uns anys, el Ministeri de Foment promou la construcció d'un nou pont sobre el riu Ter entre els barris de Sant Ponç i Pedret / Pont Major. Segons el conveni en el seu dia signat entre el Ministeri i l'Ajuntament el primer ha de fer-se càrrec de la construcció estricta del pont i, el segon, dels serveis afectats i dels accessos des d'ambdues ribes.

Des del Servei de Projectes s'ha fet el seguiment de les obres. Ha calgut, per exemple, planificar el pas de xarxes d'aigua potable i gas pel pont. I s'ha hagut de planificar i adjudicar la col·locació de tubs per al futur pas d'altres serveis en substitució d'esteses aèries de diferents companyies elèctriques que actualment creuen el riu, línies de l'ADIF, FECSA-ENDESA i ELASA.

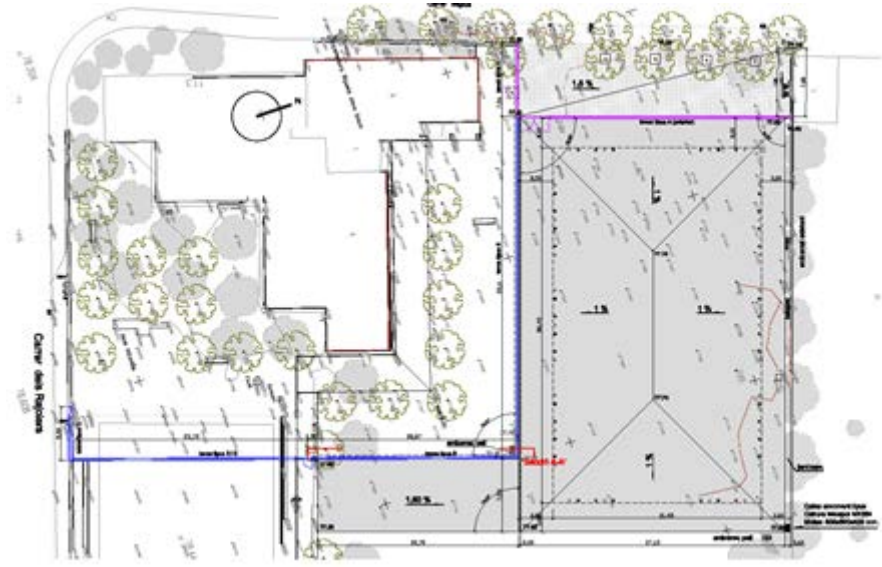


Fitxa tècnica

Emplaçament	Emili Grahit
Superfície	9.685,33 m ²
Cost de l'obra	910.632,82€
Estat del projecte	Obres acabades
Autor del projecte	PEDELTA. enginyeria
Promotor	Ministeri de Foment

Projecte de pista poliesportiva coberta al pati de l'escola Migdia

El projecte preveu la construcció d'un cobert al pati, sense tancaments, en benefici, tant del col·legi durant l'horari escolar, com dels veïns o dels equips que l'utilitzin fora d'horari.



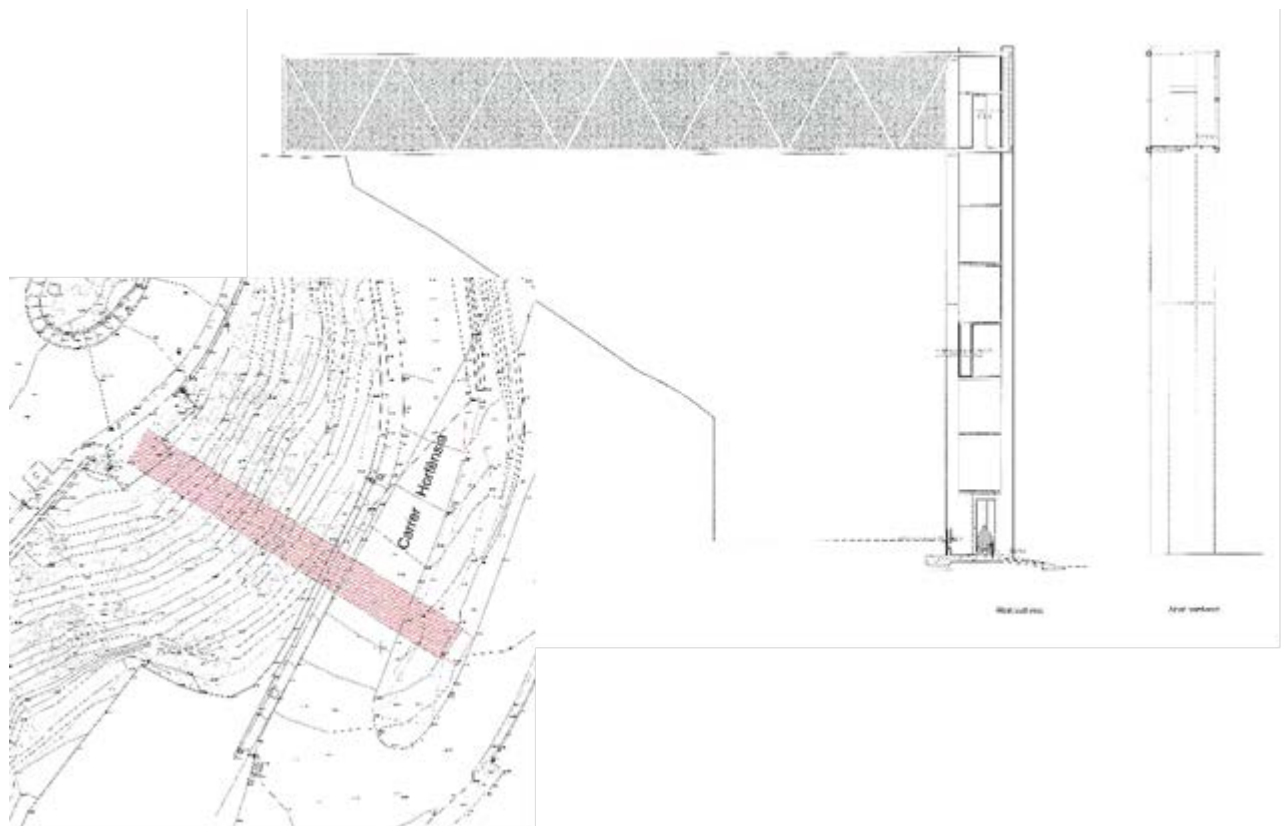
Fitxa tècnica

Emplaçament	Carrer Migdia
Superfície	1.307,45 m ²
Cost de l'obra	310.031,20€
Estat del projecte	Obra acabada
Autor del projecte	Servei de Projectes · Carles Lloret
Promotor	Ajuntament de Girona

Projecte d'un ascensor públic al Grup d'habitatges Sant Daniel

Es tracta del projecte de nova construcció d'un ascensor d'ús públic i una passera per salvar el desnivell que pateix el barri i que diàriament han de salvar els ciutadans.

Es projecta una torre de formigó, dins la que hi circularà un ascensor, i una passera d'estructura metàl·lica que salvarà la distància de 26 metres que separen la torre del carrer en la seva part superior.




Fitxa tècnica

Emplaçament	Grup d'habitatges Sant Daniel
Superfície	102,00m ²
Cost del projecte	293.817,47€
Estat del projecte	Obra acabada
Autor del projecte	Ricard Turon – seguiment: Carles Lloret
Promotor	Ajuntament de Girona

Reforma de la Central del Molí

L'objecte del projecte consisteix en destinar la part de l'edifici que no acull les instal·lacions de la central elèctrica a unes dependències municipals a la planta entresòl - amb accés per la porta més propera al carrer del Perill - i un casal per a gent gran a les dues plantes superiors amb accés des de l'altra porta situada al costat de la mitgera sud de l'edifici.



Fitxa tècnica

Emplaçament	Carrer Sta. Clara, 13
Superfície	982,05 m ²
Cost de l'obra	874.357,53€
Estat del projecte	Inici d'obres en breu
Autor del projecte	Xavier Masgrau Dotras – seguiment Carles Lloret
Promotor	Ajuntament de Girona

Projecte d'urbanització de la Pujada Punta del Pi i entorn

El projecte reformula el caràcter tant de l'espai reservat per a vehicles com el destinat a l'ús de vianants, amb la clara voluntat de revaloritzar un espai amb clares deficiències de qualitats espaials per a un correcte ús, i adaptabilitat als requeriments de necessitats diverses segons les condicions marcades davant de la supressió de barreres arquitectòniques.

Es fluïdifiquen els recorreguts, i se'ls acompanya amb àrees d'estada quan aquests són destinats preferentment a vianants.

La configuració geomètrica de l'entorn ajuda a configurar les noves geometries de l'espai en conjunt, donant peu a un diàleg entre les premisses de sortida i les preescripcions de base en la configuració de qualsevol àmbit objecte d'un nou espai públic recuperat i remodelat de la ciutat.



Fitxa tècnica

Emplaçament	C/ Ullastret i C/ Punta del Pi
Superfície	3.163,86 m2
pressupost	En redacció
Estat del projecte	En redacció
Autor del projecte	Servei de Projectes Urbans - Xisca Salom Gaya
Promotor	Ajuntament de Girona

Projecte d'urbanització de la unitat d'actuació número 6 – Domeny Oest
espai lliure comprès entre el carrer de Bescanó i el carrer de Cartellà

El projecte planteja la reformulació del caràcter de l'àmbit d'actuació per la proposta del projecte formulat, incloent en tota la seva àrea la percepció de conformar, configurar i dignificar un espai deixat a l'espera de la necessària actuació.

Millorar l'espai urbà a través de la seva funcionalitat, aspectes tècnics i qualitat espacial.

Crear un recorregut de continuïtat entre els diversos espais públics del barri, lligat a la seva singularitat en quant a ús i configuració física.

La pavimentació es realitza bàsicament a través de paviments tous, alleugerint de densitat la superfície alhora que la seva percepció. Tan sols els connectors entre l'espai i voreres circumdants es materialitzen a través del panot de graveta de riu.

La xarxa de sanejament contemplada per a la major part de l'àmbit d'actuació és a través de sistemes drenants, sanejant així el terreny de forma més natural, mantenint la seva permeabilitat i augmentant el potencial d'un correcte funcionament de la plantació que estructura l'espai.



Fitxa tècnica

Emplaçament	Espai lliure comprès entre el carrer de Bescanó i el carrer de Cartellà
Superfície	2.074,22 m ²
Cost de l'obra	67.013,43 €
Estat del projecte	En execució
Autor del projecte	Servei de Projectes Urbans · Xisca Salom
Promotor	Ajuntament de Girona

Modificació del Projecte d'urbanització a la Frontissa de Santa Eugènia (Àmbit 2)

Dins la Frontissa de Santa Eugènia es fa un desglossament corresponent a quatre subàmbits, en sentit sudnord: la zona descrita al sud del passeig d'Olot (àmbit4), des del passeig d'Olot fins el carrer de Maçana (àmbit3), des de c. Maçana fins Av. Santa Eugènia (àmbit2), i finalitzant (àmbit1) des del carrer de Sta. Eugènia a la sèquia Monar.

En el present projecte, corresponent a l'àmbit 2, es suma un altre subàmbit que no es troba dins del projecte general de la Frontissa. Es tracta de la urbanització de 4 pistes de petanca situades a la Plaça Santa Eugènia, que es troba a l'est de l'àmbit general del projecte.

L'obra consistirà en la urbanització de tot l'àmbit descrit anteriorment com a àmbit 2, que inclou: demolició dels paviments actuals, pavimentació tant de vials, voreres i aparcaments, dotació de les xarxes d'aigües pluvials, aigua potable, soterrament de les xarxes aèries existents, enllumenat públic, subministrament i plantació de vegetació, dotació dels elements de mobiliari urbà i senyalització; així com la construcció de les 4 pistes de petanca situades a la Plaça Santa Eugènia.



Fitxa tècnica

Emplaçament	Frontissa de Sta Eugènia des del C. Maçana fins l'Av. Santa Eugènia.
Superfície	Total: 12.541,97m ² // Àmbit 2: 12.006,84 m ² // Plaça Sta Eugènia: 535,13 m ²
Cost de l'obra	1.326.750,11 €
Estat del projecte	Obra acabada
Autor del projecte	GAR Arquitectura, S.L.P. · Seguiment des del Servei de Projectes · Xisca Salom
Promotor	Ajuntament de Girona

Projecte d'obres d'adequació de locals per a Centre de distribució d'aliments. Espai Jove i Centre de Dia.

Redistribució d'un local de 1.500 m² situat al barri de Can Gibert del Pla per a destinar-lo a Centre de dia, Espai jove i Centre de distribució d'aliments a petició de l'àrea de Serveis Socials, habitatge i Cooperació.

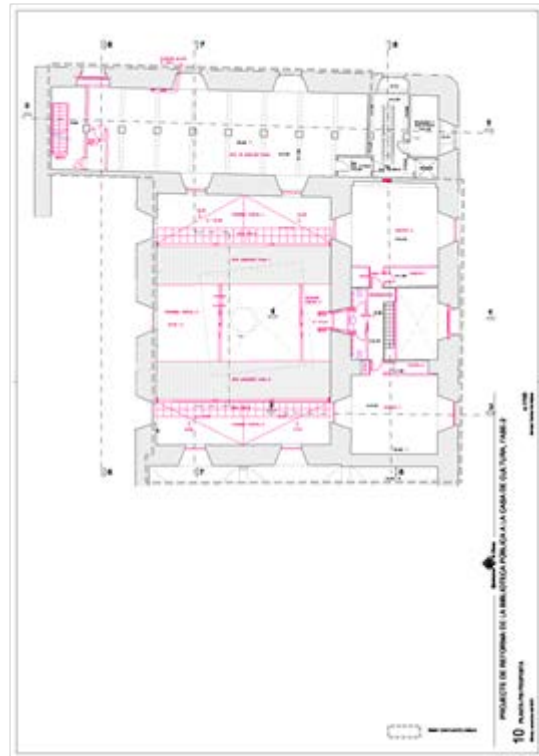
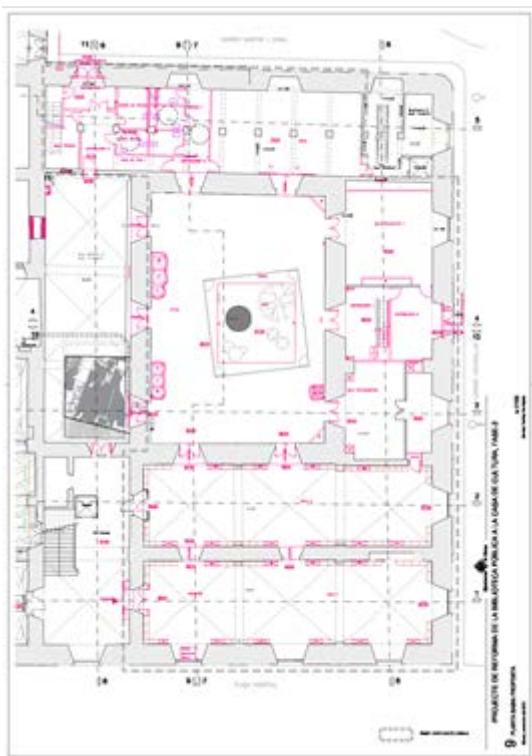


Fitxa tècnica

Emplaçament	Can Gibert del Pla
Superfície	1.500,00 m ²
Cost de l'obra	240.870,00. €
Estat del projecte	Obra acabada, en fase de liquidació
Autor del projecte	Servei de Projectes · Joaquim Roura
Promotor	Ajuntament de Girona

Projecte de reforma de la Biblioteca de la Casa de cultura. Fase 2

Un cop redactat i licitat el projecte corresponent a la Fase-1 correspon la redacció de la Fase-2. Consisteix en completar l'adequació dels locals de l'antiga biblioteca provincial com a biblioteca municipal de barri segons els requisits del Servei de Biblioteques. Especial importància hi tenen les instal·lacions, sobretot pel que fa a les instal·lacions de ventilació i clima que s'ha de mirar que siguin molt silencioses.



Fitxa tècnica

Emplaçament Plaça de l'Hospital.

Superfície 1.689,45 m²

Pressupost €

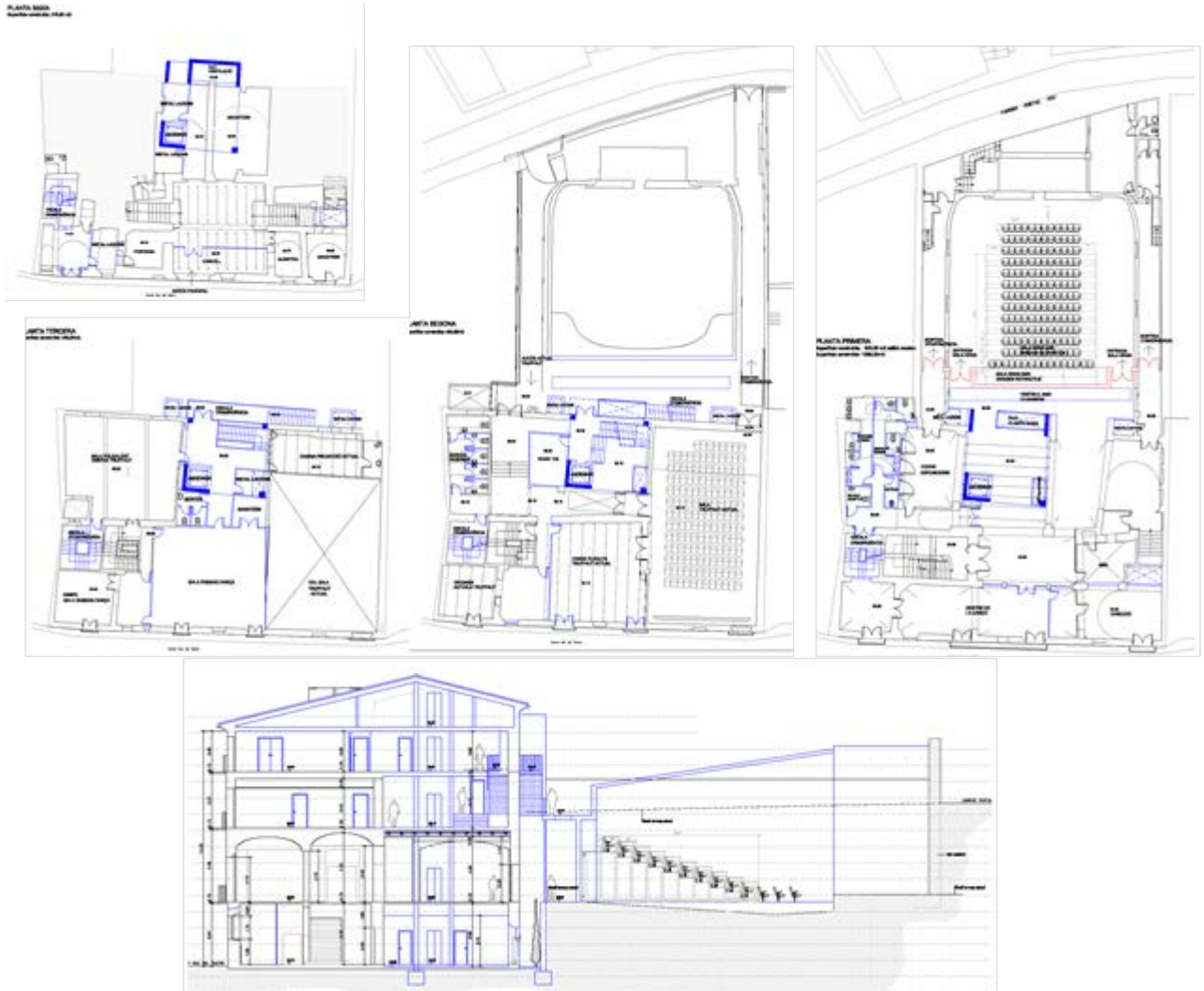
Estat del projecte Redacció

Autor del projecte Servei de Projectes · Carles Lloret

Promotor Ajuntament de Girona

Projecte de rehabilitació edifici antic Cinema Modern

Un cop determinat el pla d'usos a instal·lar dins de l'edifici, s'ha començat a treballar en la rehabilitació del cos arquitectònic del carrer Nou del Teatre, sobretot pel que fa als requisits de reforma i consolidació estructural necessaris per a la implantació del programa que haurà d'assumir l'edifici.



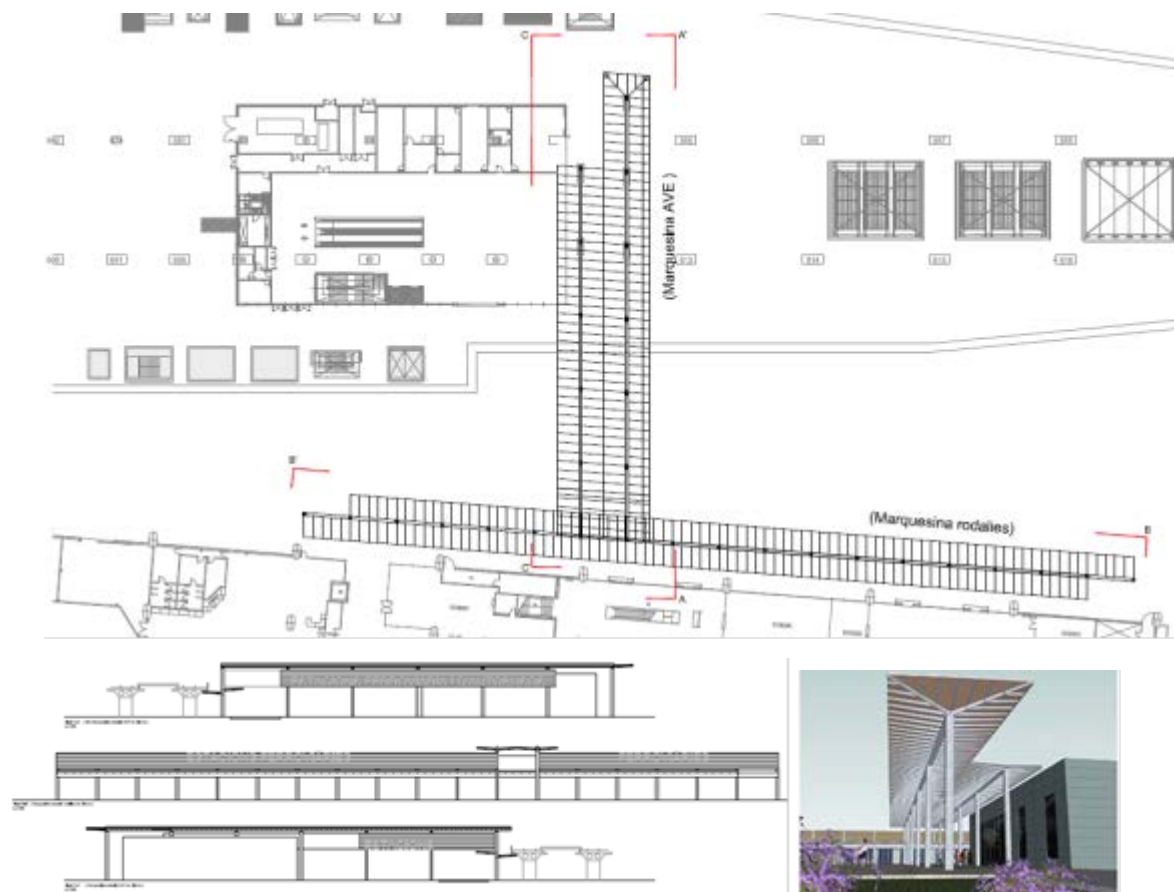
Fitxa tècnica

Emplaçament	Carrer Nou del Teatre
Superfície	1.860,30 m ²
Pressupost	€
Estat del projecte	Redacció
Autor del projecte	Servei de Projectes · Carles Lloret
Promotor	Ajuntament de Girona

Projecte de marquesines a les estacions ferroviàries de Girona

L'objecte d'aquest sistema de marquesines és doble:

- D'una banda es tracta de configurar un nou element exterior de connexió entre les estacions del TAV i del tren convencional que substitueixi i permeti eliminar l'actual túnel tacat que és molt inapropiat des del punt de vista urbanístic.
- De l'altra, es tracta d'introduir un element arquitectònic potent capaç d'ordenar, caracteritzar i identificar els nous accessos al conjunt i la plaça que hi resulta.



Fitxa tècnica

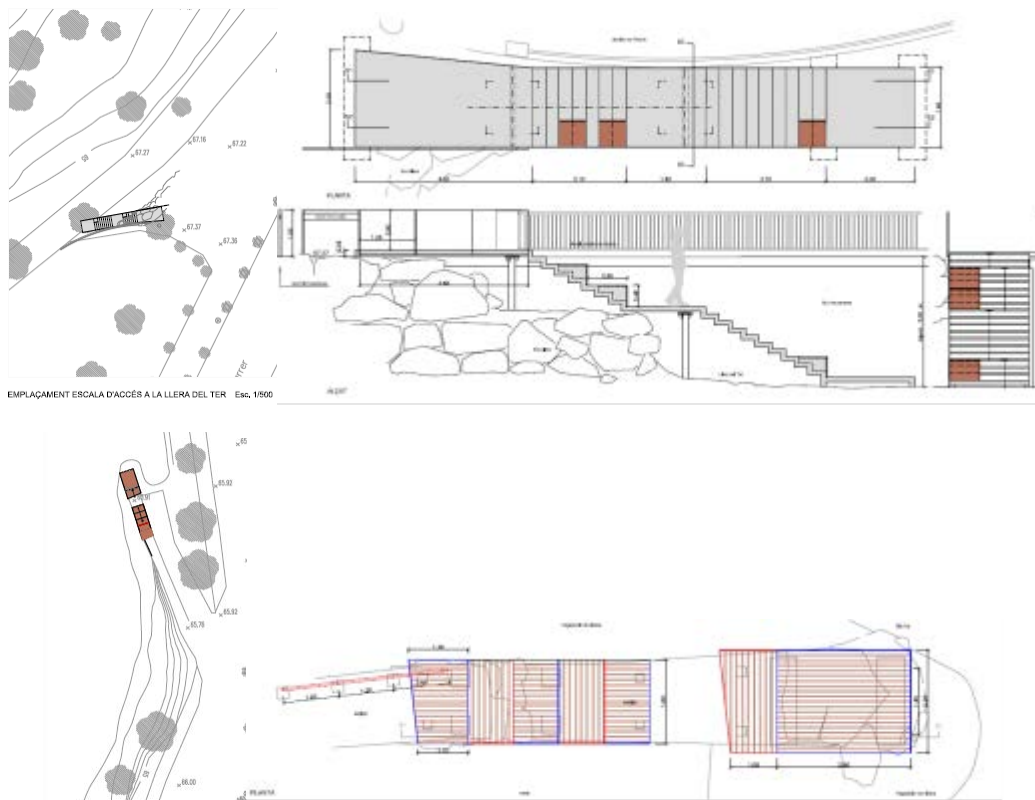
Emplaçament	L'àmbit es troba ubicat entre les estacions de rodalies i del AVE.
Superfície	1.403,91 m ²
Pressupost	En redacció
Estat del projecte	En redacció
Autor del projecte	Servei de Projectes · Carles Lloret
Promotor	Ajuntament de Girona

Projecte de millora de l'espigó de Pedret i creació d'un accés al marge dret del Ter

El Projecte de Millora de l'espigó de Pedret i creació d'un accés al marge dret del riu Ter, proposa donar compliment als següents objectius:

- Crear una estructura i subestructura superposades a l'existent que pretenen connectar i, alhora, servir d'eina de diàleg amb les estructures existents
- Entendre l'indret en conjunt com un espai límit i connector entre la ciutat i el medi natural
- Regenerar un espai i l'ús que se'n fa a través d'una intervenció de neteja i reestructuració.
- Obtenir un espai públic que millori la qualitat urbana i les necessitats de l'entorn

Ambdues intervencions es plantegen com elements dipositats a sobre de l'existent, com a "grapes" que lliguen però no transmuten els entorns a connectar.



Fitxa tècnica

Emplaçament	L'àmbit es troba ubicat a la llera dreta del Ter, en el passeig de Pedret
Superfície	25,77 m2 de l'escala i 21,74 m2 de l'embarcador
Pressupost	23.198,12 €
Estat del projecte	En execució
Autor del projecte	Servei de Projectes · Xisca Salom
Promotor	Ajuntament de Girona

Projecte d'urbanització de la MPGOU 28 – C/Lluís Borrassà

L'objecte del present projecte consisteix en la redacció del projecte d'urbanització i condicionament dels espais verds – carrer Lluís Borrassà i vorera Av. Lluís Pericot així com el talús comprès entre ambdós carrers.



Fitxa tècnica

Emplaçament	L'àmbit es troba ubicat entre els carrers Lluís Borrassà, Torre Rafaela i l'Av. Lluís Pericot.
Superfície	5.323m2 espais lliures i vials + 1262m2 (pas sanejament c/ A.Canet)
Pressupost	352.854,78€
Estat del projecte	Obra finalitzada
Autor del projecte	Servei de Projectes · Clara Jiménez Xiberta
Promotor	Ajuntament de Girona

Pla de Xoc de la Devesa

L'objecte del present projecte consisteix en la redacció del projecte millora de la pavimentació i l'accessibilitat en el vial perimetral de la Devesa.



Fitxa tècnica

Emplaçament	L'àmbit es troba a l'actualment ja existent Parc de la Devesa a la zona del vial perimetral que separa la Devesa del bosc de ribera i el propi riu Ter en el seu marge dret.
Superfície	3.000 m2
Pressupost	197.097,26 €
Estat del projecte	Obra en procés de licitació
Autor del projecte	Servei de Projectes · Clara Jiménez Xiberta
Promotor	Ajuntament de Girona

Projecte de creació d'un itinerari de natura accessible al Parc de les Ribes del Ter

Aquesta actuació s'inclou al projecte NATUR'ACC, cofinançat pel programa POCTEFA 2007-2013 de la Unió Europea. L'objectiu del projecte és crear una oferta turística de natura, sostenible i accessible, a l'eix transfronterer Girona-Perpinyà.

El projecte consisteix en un itinerari accessible que aprofita en part elements existents del parc com és l'aparcament, el camí d'accés al pont, i el camí ja existent i consolidat paral·lel al riu que es troba a cota del peu de les escales del pavelló. El camí proposat connecta aquest camí ja existent amb la riba del Ter a través de dues rampes d'un màxim d'un 6% de pendent, creant així un nou circuit d'aproximadament 1Km de llargada de topografia pràcticament plana. Aquest camí té un ramal que l'acosta fins a la vora del Ter, on hi ha el moll de formigó existent i l'escultura – mirador permetent així el contacte més proper al riu. Per altre costat, aquest camí connecta amb els itineraris ja existents a la vora del Ter tant cap a l'Est (Sarrià) com cap a l'Oest (Domeny i Deveses de'n Bru), la qual cosa el fa encara més interessant.



Fitxa tècnica

Emplaçament	L'àmbit es troba a l'actualment ja existent Parc de les Ribes del Ter, concretament s'ubica a la zona de prat existent entre el pavelló de Fontajau i la riba esquerra del Ter, limitat a l'Oest pel pont de l'Avinguda Josep Tarradelles i a l'est la zona de bosc de ribera existent.
Superfície	4.856,00m ²
Pressupost	107.433,67 €
Estat del projecte	Obra finalitzada
Autor del projecte	Servei de Projectes · Clara Jiménez Xiberta
Promotor	Ajuntament de Girona

Projecte d'urbanització del carrer de Sant Daniel i entorns del Monestir

Aquest projecte té com a principal objectiu la re-urbanització del carrer de Sant Daniel des de l'àrea de davant dels jardins del doctor Figueras, fins al monestir de Sant Daniel incloent tots els carrers que envolten el monestir, així com el carrer del Segle XVI. Es preveu la renovació i/o instal.lació dels serveis i infraestructures necessàries. Es preveu la seva realització en dues fases d'obra.


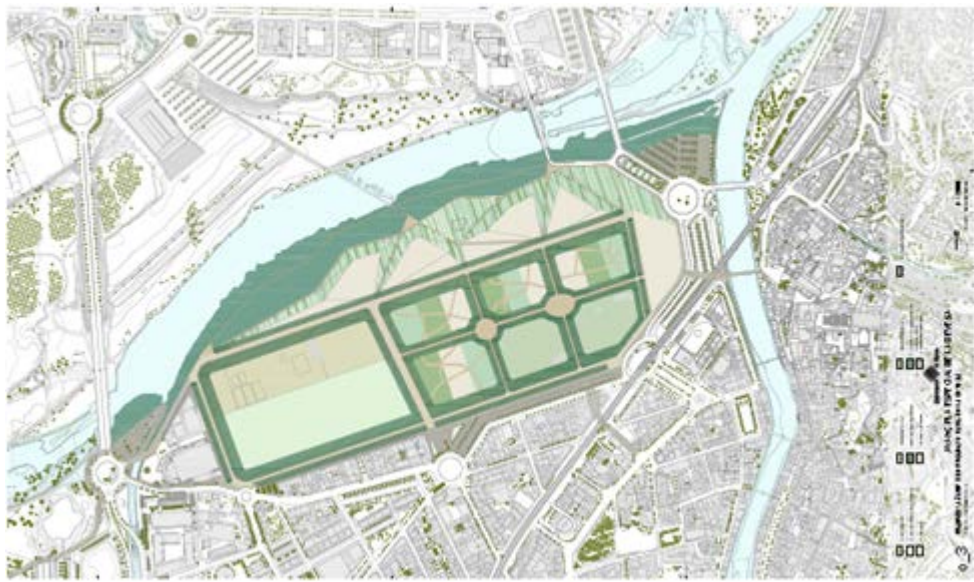


Fitxa tècnica

Emplaçament	L'àmbit es troba dins la Vall de Sant Daniel. Es tracta del carrer principal d'accés a la vall que la connecta amb Girona. L'actuació es proposa al llarg de tot el carrer des de l'àrea de davant dels jardins del doctor Figueras, fins al monestir de Sant Daniel incloent tots els carrers que el volten, així com el carrer del Segle XVI.
Superfície	primera fase de l'obra (sub-àmbits 3A i 3B): 3.897,18m ²
Pressupost	1.260.290,41 €
Estat del projecte i data	Projecte Aprovat inicialment
Autor del projecte	Servei de Projectes · Clara Jiménez Xiberta
Promotor	Ajuntament de Girona

Avanç del Pla Especial de la Devesa

Aquest document té la consideració de pla especial urbanístic per donar compliment a la moció aprovada per unanimitat en el ple del 14 de novembre de 2011 per a la regulació dels criteris generals de desenvolupament del parc de La Devesa, en relació a la restauració de l'àrea donada la seva importància patrimonial, en relació als usos que s'hi desenvoluparan, especialment el de parc urbà, i en relació a la seva importància ecològica-paisatgística.



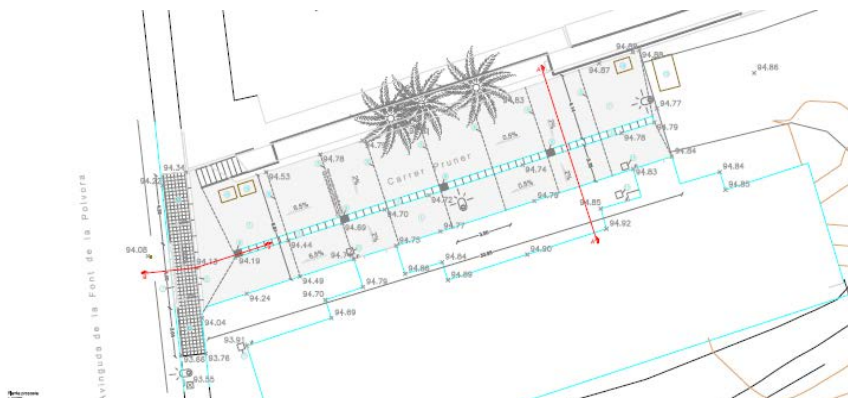
Fitxa tècnica

Emplaçament	El seu àmbit correspon al Parc de la Devesa i els espais que el relacionen amb els espais fluvials que hi llisten i a la connexió amb la ciutat.
Superfície	435.117'79 m2
Estat del projecte	Pla especial prevista la seva aprovació inicial Maig 2016
Autor del projecte	Servei Planejament i Servei de Projectes · Clara Jiménez Xiberta
Promotor	Ajuntament de Girona

Pla Integral del Sector Est

La redacció d'un Pla Integral pel Sector Est es un acord del ple municipal amb l'aprovació del tots els representants polítics. Sorgeix de la necessitat de dissenyar noves formes intervenció per abordar situacions i problemàtiques que són complexes i que tenen causes multidimensionals. La redacció del Pla Integral del Sector Est (PISE) es una aposta per impulsar una actuació integral de l'àmbit local i de forma conjunta entre tots els agents implicats, que ofereixi respostes globals a les necessitats de la població, generant noves mesures que facin de motor i palanca en la transformació dels barris. L'objectiu general és donar resposta a les necessitats més urgents mitjançant la millora dels serveis i el impuls de la transformació integral del sector est i la seva cohesió amb la resta de la ciutat.

Primera actuació prevista: Pavimentació del Carrer Pruner



Fitxa tècnica

Emplaçament	L'àmbit es troba ubicat al sector est que inclou els barris de Vilarroja, Grup Sant Daniel, Masramada i Font de la Pòlvora. Una primera actuació projectada és la del carrer Pruner que és un carrer curt que se situa a l'entrada del barri de Font entre l'escola i el torrent, just després de la corba de l'Avinguda de la Font entrant al barri. És un carrer sense sortida, de molt poca longitud, 30 metres en total, que dona accés als portals 2 i 4 del bloc de pisos existent davant el torrent de la Font de la Pòlvora.
Superfície	260m ²
Pressupost	Aprox. 50.000 € (a l'espera de redactar el pressupost definitiu del projecte)
Estat del projecte	Projecte redactat falta redacció del pressupost i aprovació
Autor del projecte	Servei de Projectes · Clara Jiménez Xiberta
Promotor	Ajuntament de Girona

Projecte de remodelació de la placeta de l'Ateneu Eugenienc al Carrer de Montseny

El projecte planteja la reformulació del caràcter de l'àmbit d'actuació, pretén configurar i dignificar un espai més amable en vers els usuaris actuals i els potencials, afavorir un lloc de relació, d'estada i activitat lligada al barri.

Millorar l'espai urbà a través de la seva funcionalitat, aspectes tècnics, i qualitat espacial, integrant alhora certs elements que condicionen considerablement la seva actual i futura configuració com són la presència destacada del Centre de Transformació i el quadre d'enllumenat que l'acompanya en el seu emplaçament.

El seu dimensionat mínim com a espai públic es veu lligat a tot l'entorn propi de l'Ateneu, així com al perllongament d'aquest fins el carrer de Maçana, fet que el dignifica i connecta a la xarxa d'espais lliures del barri i conseqüentment a la de la ciutat de la què forma part.

La pavimentació es realitza bàsicament en un sol material, la llosa de formigó. La llosa de formigó és el material que ho envolta tot. És el material i color base que s'estén com un continu, atorgant homogeneïtat en la seva extensió amb les recents actuacions a la Frontissa i servint d'entroncament amb l'existent i amb les façanes que el delimiten.



Fitxa tècnica

Emplaçament	Espai de placeta davant l'Ateneu Eugenienc, al Carrer de Montseny
Superfície	404,62 m ²
Cost de l'obra	26.972,31 €
Estat del projecte	En redacció
Autor del projecte	Servei de Projectes Urbans · Xisca Salom
Promotor	Ajuntament de Girona

Projecte d'arranjament de l'entorn immediat de l'església de Sant Pau

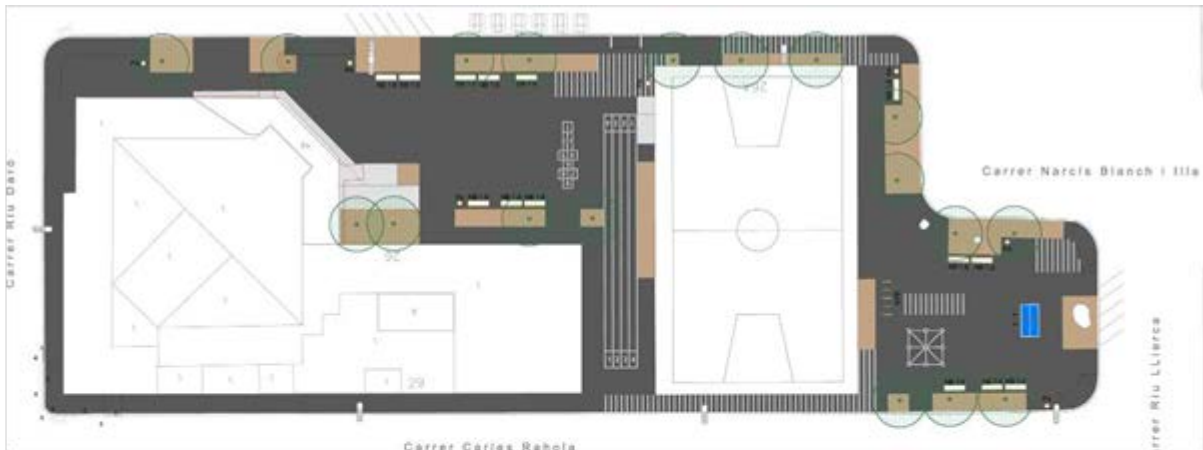
En aquest treball de base s'incorporen, de forma necessària i lògica, l'adequació de guals i accessos, així com de tots els desnivells accidentals (escossells, tapes de registre, ...) existents en l'àrea objecte de l'actuació.

Els materials de pavimentació se simplifiquen i s'integren en la imatge unitària ja existent de tot l'espai, l'asfalt. La vorada es manté i alhora delimita clarament l'àmbit d'actuació.

Aprofitant quasi la totalitat de l'arbrat existent, menys el que interfereix en la circulació de vianants, es generen espais "tous" que atorguen a la plaça d'una imatge més acollidora, sense interferir en les activitats i usos que ara s'hi puguin desenvolupar.

Es pretén conferir a la plaça d'un caràcter renovat, tot i tractar-se d'una intervenció de mínims.

El mobiliari proposat es distribueix en tota l'àrea d'intervenció, afavorint àrees d'estada, espera, de confluència, de pas i d'activitat, i queda definit en la documentació gràfica del present document.

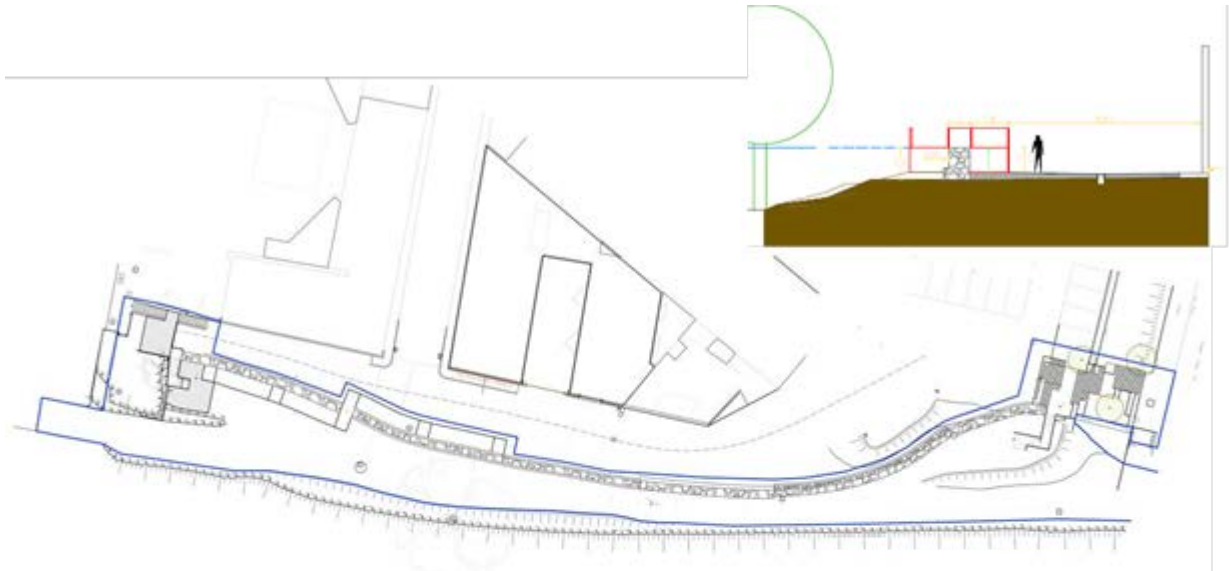


Fitxa tècnica

Emplaçament	Plaça de l'església de Sant Pau
Superfície	1.348 m ²
Pressupost	Pressupost: 42.225,36 €
Estat del projecte	Obra acabada
Autor del projecte	Servei de Projectes Urbans · Xisca Salom
Promotor	Ajuntament de Girona

Projecte de defensa hidràulica en el tram comprès entre el Pont de la Barca i el Pont de l'avinguda de França, i recorregut de continuïtat a la vora del riu Ter

Aquest projecte planteja el desenvolupament de la defensa hidràulica per a períodes de retorn de 500 anys en el tram indicat, alhora que l'arranjament i condicionament del recorregut lineal al llarg del riu Ter i a peu del mur de defensa conjuntament amb la resolució i connexió de l'entroncament amb les escales d'accés a ambdós ponts.



Fitxa tècnica

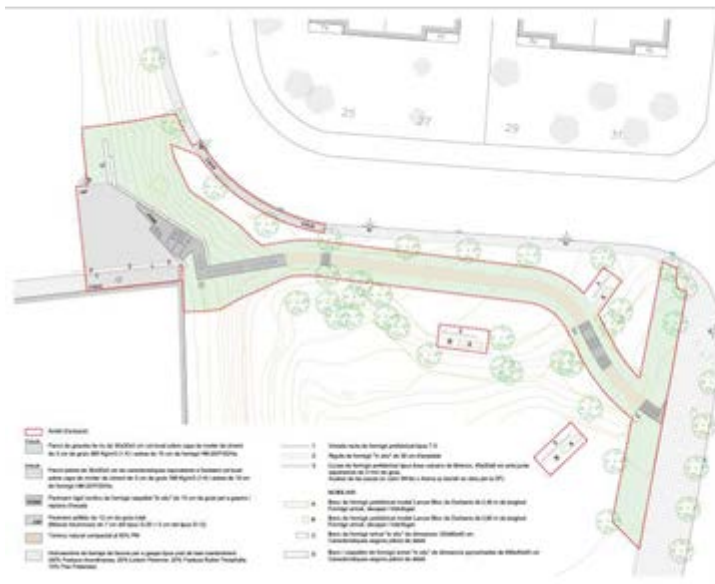
Emplaçament	Entorn entre el Pont de la Barca i el Pont de l'avinguda de França
Superfície	1.133 m ²
Pressupost adjudicat	En redacció
Estat del projecte	En redacció
Autor del projecte	Servei de Projectes Urbans · Xisca Salom
Promotor	Ajuntament de Girona

Projecte d'accés per a vianants al Pavelló de Palau

Es proposa possibilitar la connexió entre dos espais clarament diferenciats i separats per un considerable desnivell. L'accés es materialitza a través d'una escala plantejada, a més d'en termes de seguretat, com no solament un lloc de pas si no com un espai alhora d'estada, de descans i de caràcter transitori entre àrees d'ús substancialment diferenciats.

Millorar l'espai urbà a través de la seva funcionalitat, aspectes tècnics i qualitat espacial.

Crear un recorregut de continuïtat entre els diversos espais.



Fitxa tècnica

Emplaçament	Pavelló de Palau, accés des de la cantonada del Carrer Josep Aguilera Martí i Pujada de la Creu de Palau
Superfície	544,34 m2
Pressupost	En redacció
Estat del projecte	En redacció
Autor del projecte	Servei de Projectes Urbans · Xisca Salom
Promotor	Ajuntament de Girona

Relació de treballs desenvolupats, de volum i complexitat diversos, pel Servei de Projectes i Obres

La posada en funcionament de nous mecanismes de participació ciutadana complica notablement la tasca tècnica del servei. Cal fer múltiples valoracions, mantenir contactes i treballar sota el control dels representants dels veïns, assumir algunes contradiccions i endegar nombrosos projectes petits però sovint equívocs.

La recepció i la organització de les tasques són, ja de per sí, força complexes, extraordinàriament variada i amb orígens molt diversos.

En aquest sentit, el servei intenta donar resposta a totes les regidories i departaments de l'Ajuntament.

Am aquest objectiu, des de mitjans de 2014 s'ha establert un sistema de sistematització dels projectes i tasques que és un reflex quasi total de les tasques que fa el servei.

A continuació d'adjunta un llistat exhaustiu d'aquestes tasques de les quals, en principi, només s'hi exclouen les actuacions de manteniment ordinari, preventiu i correctiu que majoritàriament desenvolupa l'Oficina d'Enginyeria pel que fa als serveis.

Tasques desenvolupades per l'Oficina de Projectes

Aparcament al carrer Amical Mathausen

Construcció de passallís al riu Onyar a Vila-roja

Construcció de passera a la riera Bullidors a Fontajau

Itinerari carril per a bicicletes Pont Major / Campdorà

Urbanització carrer Sant Daniel, fase 3

Soterrament de contenidors al carrer Sant Francesc

Construcció de pista coberta a l'Escola Cassià Costal

Construcció de passallís a la riera Bullidors a Germans Sàbat

Urbanització zona verda Domeny Oest

Urbanització Frontissa Santa Eugènia, fase 2

Urbanització dels voltants de l'Hipercor

Reforma de les Escoles Velles de Campdorà

Variant de la línia d'AT de l'ADIF al Pont del Ter

Urbanització Can Turon

Accessos finca Soler

Ampliació del pati de l'Escola Eiximenis

Programació del sistema de reg de la Plaça d'Europa

Reparació dels cel-rasos de l'Escola Eiximenis

Urbanització Plaça Pallach

Urbanització del carrer Punta del Pi

Reforma de l'antic restaurant La Rosaleda

Urbanització de la Plaça del Pallol, fase 1

Urbanització Unitat d'Actuació Casernes, sector B

Obres complementàries a les d'urbanització del carrer Bisbe Sivilla

Primera fase condicionament nova Biblioteca Ernest Lluch - Lot 1

Primera fase condicionament nova Biblioteca Ernest Lluch - Lot 2

Construcció de les cotxeres de la TMG a Can Xirgu

Pla Especial de La Devesa

Reforma dels jardins de Les Pedreres

Adequació de local per a l'AAVV Les Pedreres al CC La Mercè

Rehabilitació de la Central del Molí

Adequació de local per a Centre de Distribució d'Aliments

Urbanització del carrer Lluís Borrassà

Nou pont sobre el Ter a Pedret / Sant Ponç

Urbanització Unitat d'Actuació Casernes, Sector A

Millora de l'accessibilitat a l'entorn de Santa Llúcia

Urbanització dels accessos al nou Pont del Ter

Urbanització del carrer Bisbe Sivilla

Pista poliesportiva als Jardins de Pedret

Urbanització Plaça Mare de Déu de Montserrat

Reforma antiga biblioteca Salvador Allende per a Centre d'Entitats

Reparació de canal al teulat del Centre Cultural La Mercè

Construcció de serveis higiènics a Can Gibert del Pla

Redistribució dels locals dels sindicats a l'EC

Trasllat Centre de Transformació Parc Central

Pintura de façanes a l'Escola Mare de Déu del Món

Reparació de canal al teulat del Centre Cívic Ter

Construcció de coberta provisional a Pedret 160

Itinerari Naturac a Fontajau

Repavimentació plataformes viàries Pla de Domeny / tic142081

Reforma dels jardins de la Comtessa Ermessenda

Habilitació Temps de Flors l'edifici de l'antic Cinema Modern

Urbanització de les zones verdes del sector Torre Rafaela

Urbanització de la zona verda del carrer Tossa d'Alp

Soterrament de contenidors al carrer Sant Daniel

Reforma de vial i vorera al Passeig d'Olot

Soterrament de contenidors a la Pujada de la Mercè

Pintura de les bigues de sota la piscina de Palau

Formació de despatxos a terrassa del CC Sant Narcís

Tancament de terrassa per a gimnàs al Pavelló del Pont Major

Naturalització de la llera de l'Onyar Plaça Catalunya / Font del Rei

Estudi de proposta de Plec per a la compra de mobiliari

Trasllat Centre de Transformació Plaça Montserrat

Reforma del carrer de la Llebre

Habilitació tram carrer Antich Roca com a pati Institut Cartanyà

Reparació parcial de la coberta de l'Escola Montfalgars

Actuacions a la Plaça Domènec Fita de Montjuïc

Millora del sanejament al Passeig Fora Muralla

Construcció de bicicarril davant de l'Hospital Josep Trueta

Col·locació de passamà a la rampa de la Plaça Santa Susanna

Reparació provisional de façana a Pont Major, 46

Certificats solidesa E.Consistorial, Sant Nicolau, Girona Emprèn

Enderroc de dues barraques a Les Pedreres

Ordenació Plaça Calvet i Rubalcaba

Substitució paviment Secretaria General

Trasllat marquesina autobusos Passeig Sant Joan Bosco

Col·locació de tòtem al mirador de l'antic pont del Bou d'Or

Assessorament trasllat cambra de gas a Plaça Poeta Marquina

Assessorament paviments Químics i Santa Clara

Tria de detergents per a la neteja del carrer Abeuradors

Reparació arrambladors de la Piscina de Can Gibert

Col·locació de vestidors prefabricats al C.F. Sant Ponç

Col·locació d'artefectes anti cotxes a la Plaça Santa Susanna

Col·locació de passamà a l'Oficina de Turisme

Tancament oest de la Plaça Federico Fellini

Col·locació de tendal al Centre Cívic Ter

Arranjament del local annex al Centre de Dia Santa Eugènia

Reformes a placeta Josep Maria Prat

Substitució del paviment a la plaça de Sant Pau

Adequació de gènere Serveis Higienics Brigades

Valoracions Pujada de Sant Feliu 1

Valoració de local de lloguer a l'Eixample
Pla d'Autoprotecció Edifici Consistorial
Reforma de la Rambla Xavier Cugat
Urbanització per l'ADIF de la Plaça d'Europa Fase 2
Rehabilitació paviment llambordins C/. Hortes
Enderroc tanca i habilitació de pas Guadiana-Torrent
Millora carreró sense sortida C/1 de Maig-Plaça Girona-Vilaroja
Projecte millora voreres i enllumenat al C/. Pineda - Vilaroja
Arranjament del perímetre de la rotonda - Font de la Pólvora
Arranjament murets bloc, parterres C/. Roura i Avellaner
Construcció de pista coberta a l'Escola Migdia
Reformes puntuals al Centre Cultural La Mercè
Reforma de les cobertes a l'escola Joan Bruguera
Arranjament porxo entrada a l'escola Migdia
Habilitació de carril bici sota el viaducte
Valoracions Hipercor
Pavimentació de vorera al carrer Puig d'Adri
Habilitació de punt de lectura al Centre Cívic Onyar
Segona fase condicionament nova Biblioteca Ernest Lluch
Construcció de vorera al carrer Eiximenis / Plaça Constitució
Aïllament sala colindant biblioteca Salvador Allende
Ampliació de la porta exterior d'accés a l'Escola Montjuïc
Valoració Angle 2, Sant Victor, Cementiri Municipal
Tancament rampa d'emergència Centre Dia S. Eugènia
Monument als Manaies a Plaça Sibil·la Fortià
Certificat de solidesa locals Bòlit Plaça Assumpció
Reparació de claraboia preescolar Cassià Costal
Reparació de degoters Oficina de Turisme de La Rambla
Tancament amb tendals Camp de Futbol de Can Gibert
Reparació de filtracions Sala Polivalent B. Just Casero
Reparació degoters edifici antiga biblioteca Salvador Allende
Reparació planxes afectades pel vent C. Futbol Palau
Compra de llambordins de pedra de recuperació
Trasllat quadre d'enllumenat al sector Casernes
Reparació de degoters a Can Ninetes

Col·locació de tanques provisionals al Sector B de Casernes

Col·locació de tubs per a serveis al nou pont del Ter

Tanca pista esportiva de Pedret

Comunicació d'incidències - Espai Marfà

Camp municipal de Torres de Palau - Grades

Drenatge del pati de l'Escola Santa Eugènia (E15)

Degoters del Centre Cívic Pedret - Valoració aproximada

Valoració danys tanca rampa Passeig d'Olot

Reclamació en relació a les obres del Vial Politècnica

Utilització per a concert de la coberta de l'oficina Turisme

Construcció marquesina connexió d'edificis ADIF al Parc Central

Substitució rampa exterior Escola E. Font de l'Abella

Arranjament de l'aparcament del CAP Montilivi, explanació

Reparació filtracions d'aigua coberta Teatre Municipal

Modificació de les motes de La Copa

Control obres proposades pels usuaris de l'edifici de l'Aurora

Urbanització vorera oest carrer Oviedo

Posar-hi vidres aïllants a l'oficina d'informació ciutadana

Memòries i valoracions per a petició de subvencions carrils bici

Instal·lació de cortines d'aire al Mercat del Lleó /tic146541

Substitució de tanca Escola Bosc de la Pabordia (E15)

Tancament de porxo a l'Escola Especial de Palau

Substitució de paviments interiors al Mercat del Lleó

Reparació de degoters a l'Infantil de l'Escola Migdia

Valoració d'esquerdes a l'escola Font de la Pólvara

Treballs de paleta, fusteria i pintura a La Sopa

Estudi situació contenidors carrer 1 de Maig (Vila-roja)

Compra i col·locació de bandera a la Plaça d'Europa

Urbanització UA Camí Vell de Fornells

Variante de canonada de gas a la Plaça del Pallol

Obertura de finestra al Centre Cívic Sant Narcís /tic147141

Compra i col·locació de mobiliari exterior per a l'Escola Migdia

Reforma tanca Estadi Montilivi

Treballs d'arqueologia al Micwé

Reparació d'esquerdes als vestidors Pavelló de Palau

Construcció d'una vorera al carrer de l'Alfred Nobel
Valoració de l'edifici del garatge Forner
Valoració del Centre Cívic del Barri Vell
Valoració de la plaça del Pallol
Ratificació i defensa d'informe pericial al JUTJAT - Arcs i voltes
Ampliació de les pistes al Club Petanca de Montilivi
Assessorament compra de mobiliari pel CDA, EJ i CA
Valoració de Zona Verda entre el riu Ter i Güell
Valoració pressupost PE Devesa
Estructura rampa connexió carril bici Pont Major- Campdorà
Revisió i informe PU Can Passoles - Ajt de Quart -
Proposta de rebaix del llindar de la porta posterior de Sant Nicolau
Rehabilitació sepultures 421 - 584 Esquerra Capella Cementiri
Cobriments Riera d'en Punxa Fuerteventura / Passeig SJBosco
Habilitació d'aparcament al Parador del Güell
Excavacions arqueològiques a la Casa de Cultura
Reparació cel-ràs oficines Intervenció Edifici Consistorial
Valoració carrer Saragossa - Inventari Municipal
Pressupost d'obres per a signatura d'un conveni de amb la UdG
Valoració del PA Pujada de Sant Feliu 2
Redacció d'extrems per a rebatre valoració de Bambini
Valoració contradictòria PMU Mercat de Santa Eugènia
Informe responsabilitat patrimonial caiguda a Fontajau
Informe de valoració contradictòria per indemnització
Revisió projecte Cassià Costal
Pressupostos participats 2015 - Memòries valorades
Seguiment construcció d'un recinte de Gas Natural a Fontajau
Col·locació de 1/2 mòdul més de vestidors a Fontajau
Degoters a la coberta de l'Espai Marfà
Voreres connexió Carrer Oriol Martorell / Ctra Barcelona
Restauració escultura "cossos i formes" PU Frontissa, fase 2
Transport escultura "cossos i formes" PU Frontissa a Olot
Pintat escultura "cossos i formes" PU Frontissa, fase 2
Jardineria entorn església de Sant Pau
Transport material entorn església de Sant Pau

Mobiliari entorn església de Sant Pau

Aparcament bicicletes entorn església de Sant Pau

Pintura entorn església de Sant Pau

Arranjament d'arqueta davant de l'església de Sant Pau

Conveni en relació a l'entorn església de Sant Pau

Contractació Estudi Geotècnic Pont Major

Contractació Estudi Hidràulic Pont Major

Instal·lació de motors a persianes de l'Escola Eiximenis (E15)

Substitució tancaments a la planta baixa de l'Escola Migdia (E15)

Escomesa elèctrica enllumenat Plaça d'Europa

Instal·lacions d'aigua potable carrer Josep Maria Gironella

Contractació inspecció CECAM Pont Major

Informe projecte Via Verda Sant Ponç

Deconstrucció de xemeneia incineradora

Estudi encaixos contenidors

Arranjament de l'aparcament del CAP Montilivi, enllumenat

Asfaltat carril bici carrer Oviedo

Vista contencións obres Pujada de les Pedreres

Informe Ampliació puntual via verda Creueta

Seguiment projecte de restitució urbanització Llosa ADIF

Reforma Plaça Marquès de Camps

Reforma de l'escala del pati de l'Escola Montjuïc

Arranjament de l'aparcament del CAP Montilivi, asfaltatge

Fer adaptades les rampes d'accés a la Policia Municipal

Protecció contra intrusos coberta local AAVV S. Daniel

Plec de clàusules per reposició rasa Nestlé a Domeny

Remodelació carrer Pruner

Pla Sector Est - estudi i projectes diversos

Panell informatiu obres Frontissa 2

Projecte d'escales a la Ferradura

Pavimentació sota vies Passeig d'Olot / Carrer de la Creu

PU Audiència - desperfectes en període de garantia

Arranjament desguàs serveis edifici Sales de la Rambla

Reparar paviment aparcament dissuasiu c/Montnegre

Substitució de paviment a l'annex de l'Escola de Música

Enderroc saunes piscina Can Gibert del Pla

Anul·lació adjudicació Cassià Costal

Enderroc envà divisorí Eumes 2015 - Espai Marfà

Redacció de conveni Ajuntament de Girona - SAE Girona FC

Despreniments façana Espai Marfà

Tanca futbol 7 Fontajau

Acalriments informe pericial mercat de Santa Eugènia

Trasllat a Magatzems de vagó existent al Pou d'Atac

Petició Fecsa per nou Konig. Solar Arxiu provincial

Pla de Xoc de la Devesa

Al·legacions Projecte Urb. c/ Sant Daniel

Contractació Col·laboració PE Devesa

Subsidiària de reconstrucció de tancament Fresser (Caldes de M)

Restauració vitralls Sala de Plens. Vidrieria

Restauració vitralls Sala de Plens. Fusteria

Projecte d'urbanització simultània Font de l'Abad

Trasllat del monument Andreu Alfaro a la Plaça d'Europa

Arranjament provisional Plaça del Pallol Fase 2

Retirada de claus de l'ADIF al carrer Santander

Reparació mòdul serveis Punt de Benvinguda

Reforma de la cruïlla Jaume I / Eiximenis / Anselm Clavé

Reparació degoters planta 3 Edifici Consistorial

Pavimentació d'escossels dispersos a eliminar /sostenibilitat

Ascensor públic d'accés als habitatges del Grup Sant Daniel

Reparació cel-ràs sala principal Pavelló Fontajau

Canalització de desguàs clima Secretaria

Actuacions complementàries Ascensor públic Grup S. Daniel

Rehabilitació de l'antic Cinema Modern

Rehabilitació de la Casa Pastors

Reconstrucció del Pont del Dimoni

Reforma cruïlla Montesori

Central de Biomassa

Tanca Palau finca Oliveda

Petites actuacions a l'Espai Cívic Rosaleda /escrit AAVV2015037819

Instal·lació de pilona mòbil a l'accés Plaça del Pallol

Projecte executiu ampliació Via Verda Carrilet Creueta /ConsViesVerdes

Reparació inundacions Sala de Professors Escola Montjuïc

Arranjament del triangle arbrat de l'aparcament del CAP Montilivi

Restitució, per l'ADIF, dels perfils de la zona del Pou d'Atac Sud

Marcatge places aparcament dissuassiu Parador del Güell (Aldi)

Calefacció aula taller Servei Municipal d'Ocupació

Adaptació plataforma elevadora Oficina Turisme Rambla

Canvi de fluorescents a leds a passadissos i zones comunes escoles.

Instal·lació de sensors de presència a la il·luminació de les escoles

Instal·lació de sistemes de protecció d'incendis a l'edifici consistorial

Adequació (parcial) parallamps escoles

Adequació parallamps edifici consistorial

Instal·lació enllumenat monumental façana sud de la catedral

Reparació de dos quadres d'enllumenat a Montjuïc i Germans Sàbat

Reparació de quadres d'enllumenat

Obra civil instal·lació punts llum Cul de la Lleona, c/Migdia i Camps A.

Obra civil per a instal·lació de punts de llum a la Devesa

Construcció pistes de petanca a l'escola Pericot

Camp Fontajau, Tancament perimetral del camp de futbol-7

Font de l'Abella. Degoters coberta de planxa

Font de l'Abella. Entrada aigua aula infantil.

Dalmau Carles. Revisar i reparar el teulat menjador.

Joan Bruguera Vitalls sala professors

Joan Bruguera. Arrenjar Terra P3

Escola Montfalgars. Arreglar degoters

Escola Verda. Arranjament canal galeria P3

Escola Bressol l'Olivera. Esquerdes al porxo

Reparació d'esquerdes a l'Escola Bressol l'Olivera

Escola Bressol Devesa. Filtració aigua teulada a aula

Escola Bressol el Tren. Placa solar trencada

Escola Bressol la Baldufa. Entrada aigua pel teulat

Escola Bressol la Baldufa. Arrenjar terra de suro

Escola Bressol Cavall Fort. Forat al pati per mur desplaçat

Escola El Pla. Ampliació menjador. 2a Fase

Neteja i manteniment de les cobertes de les escoles

Construcció d'accés peatonal als pavellons de Palau
Col·locació de tendal a l'Escola Bressol L'Olivera
Reconstrucció de l'antiga Font de la Pólvora
Instal·lació d'ascensor al passatge Picapedrers
Instal·lació d'elevador a la Punta del Pi
Adequació del marge del Ter a Pedret
Reparació de l'embarcador de Pedret
Reforma jardinetes Avinguda Sant Francesc
Remodelació placeta de l'Ateneu Eugenienc
Instal·lar una tanca i senyalització a la pista polivalent de Pedret
Cobert a la plaça Miquel de Palol
Urbanització guingueta de Fontajau
Gual vianants de la pujada de les Pedreres
Reforma de Can Primi a Sant Daniel
Seguiment pressupostos participats 2015
Arranjar mur de pedra de l'Església
Actuacions de millora al parc de Vista Alegre
Ampliar la vorera i la il·luminació al C/. Cerverí
Millorar la il·luminació d'alguns vials secundaris del barri
Reomplir llambordins del C/.Perill i Anselm Clavé
Arranjar les lloses de la vorera del Pont Major
Realització de millores a la pista esportiva de la Torrassa
Arranjament de la Plaça Sant Ponç amb rampa-escala a la zona verda
Reubicació dels contenidors de la pujada del Primer de Maig
Restaurar les bandes reductores de velocitat del carrer de la Rutlla
Arranjar el paviment més malmès de la plaça de la Constitució
Millorar l'aparcament de l'entrada del barri a la torrassa
Arranjament de carreró entre números 30 i 60 de la Pujada Torrassa
Habilitació d'aparcament darrere local social del barri de Torre Gironella
Millora accés de l'espai lliure situat al C/. Planura, darrera camp futbol
Consolidació talús darrera bloc d'habitatges Lucía amb construcció mur
Resolució de les humitats del gimnàs de l'Escola Montjuïc
Reparació del passallís Vila-roja / La Creueta
Construcció d'escala provisional per a les obres de la Punta del Pi
Urbanització de la Plaça del Pallol, fase 2

Reparació del paviment de l'accés rodat a la Plaça Fra Ignasi Barnoya

Revisió tancaments patis Escola Migdia

Soterrament de línies telefòniques al carrer Bisbe Sivilla

Mal estat d'una cantonera de la Casa del Governador (Castell Montjuïc)

Elaboració Fitxa Control de Residus Accessos Nou Pont del Ter (PUOSC)

Valoració de la cessió de finca al carrer Font de l'Abad

Valoració de la cessió de pista esportiva de Sant Pau

Valoració del lloguer de local a la Plaça Jordi de Sant Jordi

Valoració de la cessió d'un tram del carrer M.A.Campmany

Valoració de la cessió de finca al Parador del Güell

Valoració de la cessió de finca a la Pujada del Rei Martí

Construcció de nova passera sobre el Güell al Parador

Ubicació del totem d'accés al Barri Vell

Camí escolar Annexa Joan Puigbert

Reparació de degoters al pis 3 de l'Escola Annexa Joan Puigbert

Reparar reixes enfonsades a uns escossells del carrer Oviedo

Obres suplementàries a les d'urbanització de la Frontissa Santa Eugènia

Instal·lació de col·lector de Gas Natural a Campdorà

Impermeabilització de la coberta de l'Oficina de Turisme

Reparació de degoters al gimnàs de l'Escola de Taijà

Revisió de l'estructura de Pont Major 65 (CCPont Major)

Comprovació actuacions Conveni MasóBru / Ajuntament de Girona

Revisió de columna ornamental a la Plaça Catalunya

Adaptació d'espai per a contenidors d'escombraries al carrer Bellavista

Adaptació d'espai per a contenidors d'escombraries al carrer Jocs Olímpics

Habilitació de 8 punts per a contenidors d'escombraries a diferents llocs

Escomesa de sanejament Campcardós - CDA

Reparació pistes de pàdel de la Devesa

Taquilles - Estadi municipal de Montilivi

Ampliació aforament - Estadi municipal de Montilivi

Mòduls serveis + bar - Estadi municipal de Montilivi

Vestidors - Estadi municipal de Montilivi

Sala de premsa - Estadi municipal de Montilivi

Cabines de premsa - Estadi municipal de Montilivi

Valoració proindivís Pla de baix de Domeny - UA Montbó

Comunicació d'incidències - Montfalgars

Revisió del projecte d'urbanització de Can Passoles (Quart d'Onyar)

Renovació de l'enllumenat de les escales de l'Arxiu Històric

Connexió a la xarxa d'enllumenat públic de les columnes del costat de l'Aldi

Escomesa de fibra òptica municipal a la nova biblioteca de la Casa de Cultura

Reparació del paviment a la rampa exterior d'accés a l'Oficina de Turisme

Habilitació d'espai per a autocaravanes a Can Salvatella

Revisió endagament riera d'en Punxa

Informe carril bici Bisbe Sivilla

Pla integral cementiris

Contenció de la sorra a les zones de jocs de la Frontissa de Santa Eugènia

Soterrament contenidor vidre Celler de Can Roca

Substitució prova de paviments de ferro al Sector Mercadal

Recuperació i digitalització dels plànols del Centre Cívic Germans Sàbat

Construcció de rampa d'accés a la Casa del Governador al Castell de Montjuïc

Escrostonament a l'arrebossat de la façana nord de l'Escola Montjuïc

Reparació de coberta de fibrociment a l'Escola Migdia

Comprovació i reforç de cel-ras a l'aula 2 de l'Escola de Música

Connexió dels carril bici de sobre i de sota marge a l'esquerra del Ter

Enderroc dels edificis Santa Eugènia 24,26

Construcció d'escala al Cul de la Lleona

Reforma de la Plaça Santa Eugènia

Aparcaments disuasius s diferents punts de la ciutat

Informe pericial Recurs antic Mercat de Santa Eugènia

Disminució dels sorolls d'impacte produïts al taller d'escultura del CC. La Mercè

Via verda entre Girona i Sarrià de Ter

Carril per a bicicletes al carrer Sta Eugènia entre el carrer Nou i la Trav. del Carril

Renovació manteniment cobertes vegetals Escola Bressol La Devesa

Implantació d'escala segura per a l'accés al Cul de la Lleona

Aprenentatge del sistema WRIKE de gestió

Denúncia de ferros que sobresurten a la tanca d'obra del recinte de l'ADIF

3.2.2. Gestor de projectes

En els pressupostos municipals de l'any 2013, es va destinar per primera vegada una partida de 1.000.000€ destinada a pressupostos participats.

Aquesta partida, que s'ha incrementat progressivament fins a 1.200.000€ d'enguany, està sotmesa a participació ciutadana. Per aquest motiu, una comissió mixta, formada per entitats de la ciutat i representants dels grups polítics municipals, va elaborar el Reglament de pressupostos participats dels barris que es va aprovar definitivament pel Ple el 8 de juliol de 2013 i es va publicar al BOP número 142 del dia 24 de juliol de 2013.

Cada any es convoquen les Assemblees de Barri, que tenen com a funció realitzar propostes per portar a terme a cada barri i prioritzar-ne fins a cinc, d'acord amb la quantitat assignada a cadascun dels 30 barris en què s'ha dividit la ciutat. Aquesta quantitat s'estableix a partir d'uns criteris objectius fixats per la Comissió Mixta de Ciutat.

Aquesta dinàmica, màxima expressió de l'increment generalitzat de la participació ciutadana en les inversions municipals, comporta un sobre esforç del servei i una necessària adaptació a aquest tipus de projectes que transcendeix en el funcionament global.

Així, s'ha considerat necessari disposar d'un instrument d'organització que permeti el seguiment de projectes a través d'un programari que contingui exclusivament informació vinculada a la gestió dels projectes i les hores imputades a fi i efecte de vehicular estratègies de direcció que permetin millorar, progressivament, els processos i conseqüentment, la qualitat del servei. En aquest sentit l'Àrea ha adquirit la subscripció per a l'ús de 25 llicències del programari de gestió de projectes Wrike

L'entorn de Wrike possibilita un espai d'informació compartida vehiculada amb sistema de bústia de correus de notificació, compatible i coordinat amb la bústia de correu municipal. Wrike no suposa en cap cas un repositori de documentació vinculada a un projecte si no que és un instrument organitzatiu, de caràcter jeràrquic pel que fa a permisos d'usuaris, amb un entorn flexible que permet la integració amb d'altres aplicatius en entorn web (google drive, dropbox, outlook, etc). Cal destacar també el sistema d'alarmes de seguiment i quadres de comandament pels responsables de projectes que permet fer un seguiment acurat de les tasques incloses en els projectes. L'accés a Wrike és possible, a més d'ordenadors de sobretaula, des de dispositius mòbils (tablet, mòbil), fet que permet les anotacions a camp de les incidències dels projectes.

Per a la migració a un nou model de gestió s'ha desenvolupat un programa previst amb 4 fases; Definició de l'estructura / protocols - Implantació - Adaptació - Consolidació durant un període aproximat de 2 anys.

3.3. Oficina d'enginyeria

L'oficina d'enginyeria de l'àrea d'Urbanisme i Activitats s'encarrega de l'enllumenat públic exterior (291 escomeses, 21.527 punts de llum), el manteniment de les instal·lacions d'edificis municipals (96 edificis en aquests moments) i d'altres tasques pròpies d'enginyeria com ara temes d'hidràulica, inundabilitat, etc.

3.3.1. Enllumenat públic exterior

Entre les tasques més representatives portades a terme en enllumenat públic exterior a l'Ajuntament de Girona es poden comptar tasques tan diverses com la gestió, coordinació i seguiment d'obres noves o de renovació d'instal·lacions d'enllumenat públic, ja siguin obres pròpiament d'enllumenat o incloses en projectes d'urbanització; el seguiment i control dels plans de manteniment de l'enllumenat i inspeccions periòdiques de les instal·lacions i definició d'actuacions per a complir amb les

normatives vigents; la redacció de projectes tècnics d'instal·lacions d'enllumenat públic; el control i revisió de la facturació de consums dels enllumenats; la sol·licitud de subvencions en matèria d'eficiència energètica per instal·lacions d'enllumenat públic; l'assessorament prestat a altres serveis en matèria d'enllumenat o la redacció d'informes tècnics de diversa índole, entre els que es troben donar resposta a avisos, suggeriments i queixes de ciutadans i solucionar els problemes detectats per aquests. També es programen i realitzen reunions periòdiques amb les companyies elèctriques i s'atenen visites de proveïdors de components i material d'enllumenat, així com de tècnics que redacten projectes externs que inclouen instal·lacions d'enllumenat públic exterior que s'han de portar a terme al municipi.

Les tasques i actuacions que es porten a terme en enllumenat públic exterior gestionen tot allò relacionat amb el correcte funcionament de les instal·lacions d'enllumenat públic exterior del municipi, en coordinació amb la Brigada d'Enllumenat de l'àrea de Mobilitat, que són els que fan el seguiment i manteniment del dia a dia de les instal·lacions (manteniment correctiu).

Manteniment preventiu i adequació i renovació de subministraments d'enllumenat públic exterior

- Seguiment, planificació, control, proposta d'actuacions i supervisió de les tasques relatives al manteniment preventiu i substitució programada de làmpades. Treballs de conservació preventiva, manteniment i millora de la xarxa d'enllumenat públic a càrrec de l'empresa adjudicatària (SECE, S.A) (176.661,64 €).
- Seguiment del contracte d'assistència tècnica per al control via ràdio dels quadres d'enllumenat públic exterior (ARELSA, S.A) (Contracte anual 18.304,72 €).
- Contractació del servei de reparació d'equips estabilitzadors-reductors de flux dels quadres d'enllumenat públic exterior espatllats al llarg de l'any 2015 (3.883,37 €)
- Gestió, seguiment i control del contracte de subministrament elèctric per a l'Ajuntament de Girona i Organismes Dependents – Enllumenat Públic Exterior, adjudicat actualment a Endesa Energia XXI i Endesa Energia S.A.U.
- Actualització de les actes d'inspecció del conjunt de quadres d'enllumenat públic existent, de les 23 actes obtingudes en les inspeccions periòdiques obligatòries corresponents a l'any 2014, contractació del servei per passar segona inspecció en 11 instal·lacions d'enllumenat públic exterior amb defectes detectats (349,58 €) i preparació de la documentació necessària per passar 76 inspeccions periòdiques obligatòries corresponents a l'any 2015 (6.499,52 €).
- Gestió, seguiment i control del contracte del servei per a la reparació de defectes detectats en les inspeccions periòdiques de 36 instal·lacions de la xarxa d'enllumenat públic exterior (SIMSA, S.A) - (39.524,78 €).
- Gestió, seguiment i control del contracte del servei de reparació de defectes d'aïllament existents en dues instal·lacions d'enllumenat públic exterior, les escomeses 017 a Montjuïc, i 412 a Germans Sàbat (SIMSA, S.A.) – (8.196,38€)

Estudis i seguiment d'actuacions a l'enllumenat públic exterior

- Estudi per a la substitució de 61 lluminàries existents als carrers Valentí Almirall, Narcís Roca i Farreras i Amical Mauthausen del barri de Fontajau.
- Remodelació del quadre d'enllumenat QE 505 ubicat a la pujada de Sant Feliu, 12(4.706,17 €)
- Revisió i proposta per a la nova instal·lació d'enllumenat públic exterior de la llosa de coberta de l'estació d'alta velocitat de Girona.

- Revisió de la nova instal·lació d'enllumenat públic exterior de l'entorn a la nova Biblioteca Pública Carles Rahola.
- Revisió de la instal·lació d'enllumenat públic exterior inclosa en el projecte d'urbanització de l'entorn de la Plaça Europa (Adif – Tragsa).
- Revisió de la proposta d'instal·lació d'enllumenat públic exterior inclòs en el projecte d'enllumenat del carril bicicleta sota el viaducte del tren des del pont de pedret fins a la plaça poeta marquina (projecte extern).
- Revisió de la proposta d'instal·lació d'enllumenat públic exterior inclòs en el projecte d'urbanització de la Frontissa de Santa Eugènia.
- Revisió de la proposta d'instal·lació d'enllumenat públic exterior inclòs en el projecte d'urbanització U.A. Can Turon (projecte extern).
- Estudi i proposta per a la renovació de la instal·lació d'enllumenat públic exterior d'un tram de la Rambla Xavier Cugat.
- Estudi i proposta per a nova instal·lació d'enllumenat públic exterior per il·luminar el nou aparcament del CAP de Montilivi.
- Estudi i proposta per a la renovació de l'enllumenat públic exterior del carrer Cerverí (pressupostos participatius).
- Estudi i proposta per a la renovació de l'enllumenat públic exterior del carrer Pineda.
- Estudi i proves lumíniques per a la substitució de lluminàries existents per noves amb tecnologia LED a la Pujada Creu de Palau (5.856,40 €).
- Estudi per a la substitució de lluminàries existents per noves amb tecnologia LED al tram del carrer Joan Reglà, entre els carrers Rutlla i Migdia (4.707,00 €).
- Renovació de les lluminàries existents per noves lluminàries amb tecnologia LED a la plaça Miquel Coll i Alentorn.
- Renovació de tres punts de llum als Jardins de les Pedreres (1.774,71 €).
- Renovació de tres lluminàries al carrer de la Creu.
- Renovació del quadre d'enllumenat QE 805, situat al carrer Joan Maragall.
- Estudi per a la substitució de projectors existents per noves lluminàries amb tecnologia LED a la vorera del Passeig Fora Muralla, entre la pujada de les Pedreres i el passeig General Peralta.
- Estudi i proposta per a la substitució de lluminàries existents per noves amb tecnologia LED a la plaça Empúries.
- Proposta d'il·luminació del nou monument als Manaies, situat a la plaça de l'Hospital.
- Estudi i proposta d'instal·lació d'enllumenat per il·luminar la nova pista de petanca de la plaça Santa Eugènia.
- Compra de columnes d'enllumenat de diferents mides i lluminàries i projectors per a actuacions diverses (8.785,33 €).

- Sol·licitud d'estudis lumínics a diferents cases comercials per a estudiar i poder determinar una proposta de renovació de llumeneres existents per noves amb tecnologia LED a diversos carrers del municipi: carrer Nou, avinguda Sant Francesc, avinguda Lluís Pericot, Pujada Creu de Palau, carrers compresos a la zona de Mas Barril i Mas de l'Abella, Rambla Xavier Cugat i Reggio Emilia, entre d'altres.
- Preparació de la documentació necessària per a legalitzar noves instal·lacions d'enllumenat públic exterior i ampliacions i reformes d'enllumenats existents (Parc Central, carrer Bisbe Sivilla, entorn de l'antiga plaça Europa, Nou pont del Ter, pujada de la Torrassa, carrer Pineda, jardins de les Pedreres, plaça del Pallol, entre d'altres).
- Preparació de la documentació per a serveis tècnics de serveis d'enllumenat existents per a la confecció de nous projectes d'urbanització.
- Proves nocturnes de noves lluminàries (carrer Amical Mauthausen, Pujada Creu de Palau, carrer Bernat Bacià, travessera de la Creu, carrer Sant Isidre, passeig Fora Muralla).
- Programació d'enceses i apagades de l'enllumenat monumental en dates assenyalades, com Setmana Santa, Temps de Flors, Fires, Temporada Alta i Nadal.

Informes tècnics, informacions, avisos i suggeriments i peticions TIC a través del portal

Redacció d'informes tècnics de diversa índole, entre els que destaquen els relacionats amb comunicacions d'aspectes tècnics per a una gestió òptima de l'enllumenat i les respostes a avisos i suggeriments rebuts de ciutadans, dels quals, en molt casos és requerida visita en horari nocturn mentre l'enllumenat públic està en funcionament.

A partir de peticions TIC i d'avisos i suggeriments ciutadans rebuts, s'han estudiat les diferents propostes i queixes i, junt a la Brigada Municipal d'Enllumenat, s'han pres decisions que en alguns casos han derivat en actuacions a la via pública:

- Instal·lació de tres punts de llum per reforçar l'enllumenat de la vorera del carrer Migdia cantonada Oriol Martorell i la vorera del carrer Migdia cantonada de Pau Vila i Dinarès, i de dos punts de llum per reforçar l'enllumenat de la vorera al costat del Cul de la Lleona (12.709,59 €).
- Estudi i proposta per a nova instal·lació d'enllumenat públic paral·lel a la Riera Bullidors des de la placeta del carrer Can Massa fins darrera del Centre Cívic Ter (6 punts de llum).
- Reforç de la instal·lació d'enllumenat públic exterior a la plaça Camps i Arboix, a Mas Ramada i al carrer Tordera.
- Eliminació de punt de llum amb 3 lluminàries al Grup Sant Daniel, i instal·lació de lluminàries en façana.
- Instal·lació de 3 projectors temporals per il·luminar la plaça dels Apòstols durant la Setmana Santa i Temps de Flors (1.006,24 €).
- Instal·lació d'un punt de llum solar al carrer Torre de Sant Joan, cantonada Silvestre Santaló (2.268,75 €).
- Estudi per a la instal·lació de tres projectors al passatge del carrer Riera Rimau paral·lel a la Riera Bullidors (2.628,41 €).
- Estudi i proposta per a nova instal·lació d'enllumenat públic exterior per il·luminar la vorera del Passeig d'Olot des del pavelló fins al Pont del Dimoni (12 punts de llum).

- Instal·lació de lluminàries sobre suport existent per reforçar l'enllumenat de la vorera del carrer Bernat Boades (1.368,46 €)
- Il·luminació de la pista esportiva de carrer Torre de Taialà (2.077,21 €).
- Millora de la il·luminació del parc infantil del carrer Torre de Taialà – Mas Catofa.
- Millora de la il·luminació del pipican de Can Gibert del Pla.
- Reforç de la instal·lació d'enllumenat públic exterior a la Devesa, davant de la Rosaleda i del carrer Cerverí.
- Instal·lació de paralúmens a diversos projectors que il·luminen la Catedral, al carrer de la Barca.
- Instal·lació de projectors o llumeneres per reforçar l'enllumenat de diversos punts del municipi (vorera avda. Lluís Pericot, pas de vianants del carrer Sant Joan Bosco, tram del carrer Bellavista,...) i instal·lació de rellotges temporitzadors en enllumenats de pistes esportives.
- Avisos diversos a brigades o a l'empresa de manteniment preventiu de llums trencats i bombetes foses.

Estudi de la facturació de consums

Control i revisió de les factures de consums dels subministraments d'enllumenat públic (290 escomeses).

- Factures d'Endesa Energia XXI (menys de 10KW o 10KW): conformades 670 factures (134.003,20 €)
- Factures d'Endesa Energia S.A.U(més de 10KW): conformades 1795 factures(1.148.729,65 €)
- Factures d'Endesa Energia (subministrament Mitja Tensió): conformades 10 factures (43.073,25 €)

Gestions amb les comercialitzadores i reclamació de refacturacions i/o abonaments en cas de detecció d'errors en les factures rebudes.

Auditoria interna periòdica dels enllumenats i presa de decisions d'actuacions per al correcte manteniment de les instal·lacions d'enllumenat públic.

- Regulació encesa/apagada dels quadres elèctrics via-ràdio per estalvi i eficiència energètica i econòmica.
- Ajustament de les potències contractades segons les potències instal·lades i consums a cada subministrament.
- Estudi d'hores d'encesa mensuals dels quadres d'enllumenat.
- Seguiment de les incidències detectades i de la sol·licitud a la comercialitzadora d'inspecció.

Altres

- Atenció presencial de visites comercials: mitjana de 5-6 mensuals.
- Atenció presencial a tècnics d'empreses amb contractes adjudicats
- Atenció presencial a empreses instal·ladores o projectistes: mitjana de 3-4 mensual.

3.3.2. Manteniment instal·lacions equipaments municipals

Seguiment tècnic de contractes de manteniment

Fiscalització, seguiment tècnic i control de costos dels diferents contractes de manteniment d'instal·lacions (electricitat, climatització i calefacció, aigua calenta sanitària, contra-incendis) dels equipaments municipals, amb especial dedicació a:

- Contracte de manteniment integral de l'edifici consistorial.
- Contractes de manteniment preventiu de climatització i instal·lacions d'ACS d'equipaments perifèrics municipals.
- Contracte de manteniment ascensors equipaments municipals.
- Contracte de manteniment de baixa tensió dels equipaments escolars.
- Contracte de manteniment dels Sistemes d'Alimentació Ininterrompuda.
- Contracte de manteniment de les antenes col·lectives de l'Onyar.

Intervencions de manteniment

- Gestió, coordinació i supervisió tècnica de les actuacions de manteniment preventiu i correctiu sobre les instal·lacions dels diferents equipaments municipals.
- Resolució de 147 peticions via portal del treball.
- Realització d'informes per a l'aprovació de factures de manteniment.

Edifici Consistorial

A l'edifici consistorial s'han portat a terme un total de 433 intervencions correctives i 1.824 intervencions preventives, durant l'any 2015. Cal remarcar que s'han originat un 26,86% menys d'avaries que l'any anterior.

Resta d'equipaments municipals

- Manteniment de les instal·lacions de calefacció, climatització i aigua calenta sanitària. Durant l'any 2015 s'han portat a terme 702 intervencions preventives i 514 intervencions correctives.
- Manteniment de baixa tensió:
 - Equipaments escolars: Resolució de no conformitats detectades en revisions anuals i inspeccions per part d'entitat de control.
- Manteniment de les instal·lacions contraincendis
- Manteniment dels ascensors

Licitacions de manteniment

- S'ha treballat en la redacció del Plec de Prescripcions Tècniques per el manteniment de les instal·lacions contra-incendis dels equipaments municipals.
- S'ha treballat en la redacció del Plec de Prescripcions Tècniques per el manteniment de les instal·lacions d'alarmes d'intrusió.

Desenvolupament i integració del Programa de Gestió de Manteniment Municipal

- 1a fase d'implementació del programa de Gestió de Manteniment:
 - Disseny dels fluxos de manteniment.
 - Inventariat i planificació en programa PGMe d'un equipament de mostra.
- Comissió Tècnica del projecte TCQi.

Estudis tècnics / projectes

Durant l'any 2015 s'han realitzat estudis tècnics amb diverses propostes a les diferents àrees per tal de portar a terme noves instal·lacions i modificacions de les existents. També s'han fet propostes de millores de contractes de manteniments i propostes de contractació d'inspeccions d'instal·lacions amb la finalitat de complir amb la normativa vigent.

- Memòria tècnica valorada de la instal·lació de detecció d'incendis de l'Edifici Consistorial (27.065,93 euros).
- Memòria tècnica valorada de la instal·lació d'un sistema d'avís d'evacuació a diverses escoles municipals (20.142,39 euros).
- Memòria tècnica valorada de la instal·lació de calefacció d'una aula/taller del Servei Municipal d'Ocupació (8.896,09 euros).
- Memòria tècnica valorada de la instal·lació d'un sistema de megafonia per a l'Edifici Consistorial (8.851,51 euros).
- Memòria tècnica valorada per a millorar la il·luminació de l'escala i el hall d'entrada de l'Arxiu Històric (7.602,83 euros).
- Estudi d'adequació de la plataforma elevadora de l'Oficina de Turisme de la Rambla (3.487,83 euros).
- Estudi tècnic de la instal·lació d'un quadre elèctric per esdeveniments exteriors a l'Estació d'Olot (1.315,27 euros).

Obres, adequacions i millores d'instal·lacions

Direcció d'obra i/o supervisió d'intervencions durant l'any 2015:

- D.O. del projecte de reforma de la biblioteca de la Casa de Cultura (Lot 2 Instal·lació).
- Col·laboració en la part d'instal·lacions en l'obra de l'espai formatiu Rosaleda.

- Col·laboració en la part d'instal·lacions per a l'habilitació d'un local per l'A.A.V.V. de les Pedreres al C.C. la Mercè.
- Supervisió de les obres d'adequació i posterior legalització de les instal·lacions de baixa tensió de les escoles de Domeny, Font de l'Abella, Palau, Eiximenis, Font de la Pólvora, Bruguera, E.B. la Baldufa i E.B. el Tren.
- Supervisió de l'obra de la instal·lació del sistema de detecció d'incendis de l'Edifici Consistorial.
- Supervisió de l'obra de la instal·lació del sistema de megafonia de l'Edifici Consistorial.
- Supervisió del canvi de lluminàries fluorescents a leds de les zones comunes dels edificis escolars.
- Supervisió de l'obra d'adequació dels parallamps dels edificis escolars. Fase1.
- Supervisió de l'obra d'instal·lació del sistema d'avís d'evacuació a varies escoles municipals.

3.3.3. Altres tasques d'enginyeria

- Organització de reunions periòdiques amb la companyia elèctrica FECSA-ENDESA, amb tècnics d'Urbanisme, per tal de coordinar els temes pendents amb la companyia elèctrica, agilitzar els temes i evitar malentesos. Convocatòria de les reunions, preparació de l'Ordre del dia, Actes i seguiment dels temes tractats.
- Redacció de projecte de passallís a l'Onyar a l'alçada de l'escola Sagrada Família.
- Càlculs estructurals al pavelló de Fontajau per a establir si les càrregues de les instal·lacions d'altaveus i llums del circ de Nadal eren compatibles amb l'estructura del pavelló.
- Seguiment de l'estudi d'inundabilitat i risc de l'Onyar realitzat per la Universitat Politècnica de Catalunya.
- Recopilació de les xarxes municipals de telecomunicacions per tal que la UMAT en pugui tenir un inventari actualitzat.
- Redacció de projecte per a una passera a la vorera sud de la carretera Sant Gregori sobre la riera Bullidors.
- Redacció dels aspectes d'inundabilitat per a l'avanç de pla especial de la Devesa.

3.4. Oficina de control de projectes i obres

La documentació tècnica de les obres menors (pressupostos, amidaments, plànols, etc.), s'elabora des de l'Oficina de control de projectes per part dels arquitectes tècnics.

3.4.1. Actuacions generals

Tot seguit s'adjunta la llista d'obres que s'han dut a terme des d'aquesta Oficina:

Assumpte	Expedient	Adjudicació	Import (€)
Contractació de les obres d'ampliació Centre de Dia Sta. Eugènia	2015000622	26/01/2015	29.664,02
Contractació de les obres de millora de l'accés de l'aparcament a l'avinguda de França a l'alçada del carrer Manuel de Pedroló	2015000637	26/01/2015	10.067,20
Contractació de les obres d'adequació de la llera de la riera Bullidors al barri de Germans Sàbat	2015000742	30/01/2015	28.495,50
Contractació de les obres d'adequació d'espai lliure a la cantonada entre el carrer Comerç i el carrer Pont Major	2015000950	30/01/2015	15.197,60
Contractació de les obres de reparació de la claraboia a l'Escola Cassià Costal	2015001996	13/02/2015	4.408,03
Contractació de les obres per a la substitució i reparació de teules malmeses a la coberta de l'escola Verd	2015002281	17/02/2015	1.542,27
Contractació de les obres de Reparació de coberta a l'Escola Montfalgars de Girona	2015003394	10/03/2015	48.913,51
Contractació de les obres d'Arranjament de l'accés a l'aparcament dels Maristes	2015003531	10/03/2015	4.575,12
Contractació de les obres de reparació de parquet i de col·locació de paviment provisional a la Casa Masó	2015003366	16/03/2015	3.775,03
Contractació de les obres de col·locació de finestres i pica gran al magatzem dels vestidors de la pista de bàsquet de Torre de Taialà	2015003959	16/03/2015	3.914,77
Contractació de les obres de millores d'aprofitament de la Plaça Domènec Fita	2015003973	16/03/2015	15.246,00
Contractació de les obres d'accés per a vianants des de la Pda. de la Torrassa fins Jardins John Lennon i fins a la Pda. de Montjuic	2015004063	16/03/2015	56.686,52
Contractació de les obres d'adequació d'espai annex a l'ampliació del Centre de dia de Santa Eugènia per a magatzem	2015004792	16/03/2015	2.875,00
Contractació de les obres de substitució del paviment de la passera del final del c/ Federico García Lorca i col·locació de baranes al perímetre de la Riera Bullidors	2015005150	24/03/2015	15.019,72
Contractació de les obres per l'enderroc d'una edificació a Les Pedreres	2015006677	20/04/2015	10.346,15
Contractació de les obres de reforma del local social a Taialà	2015008526	29/05/2015	9.861,50
Contractació de les obres per a la reparació de la impermeabilització a la teulada de l'Oficina de Turisme	2015008969	09/06/2015	415,88
Contractació de les obres per la nova distribució d'espais a l'Escola El Pla	2015010859	13/07/2015	11.279,68
Contractació de les obres per dur a terme l'arranjament de vorera del carrer Mas Catofa.	2015010883	13/07/2015	8.891,29
Contractació de les obres de millores dels desaigües a l'Escola Santa Eugènia	2015011169	13/07/2015	25.964,18

Contractació de les obres de reforç estructural de la platja de la piscina municipal de Palau	2015011220	15/07/2015	7.762,48
Contractació de les obres per a l'aferratge de teules a la coberta de l'edifici d'infantil CEIP Migdia	2015011451	17/07/2015	850,00
Contractació de les obres per a la motorització de tres persianes a l'escola Eiximenis	2015011486	17/07/2015	846,37
Contractació de les obres per a l'instal·lació elèctrica per la motorització de tres persianes a l'escola Eiximenis	2015011487	17/07/2015	490,29
Contractació de les obres de construcció de tanca a l'Escola Bosc de la Pabordia	2015011785	24/07/2015	57.038,77
Contractació de les obres de formació de dos guals al Mas Catofa, carrer Puig d'Adri - Taialà	2015012702	13/08/2015	2.306,26
Contractació de les obres de pavimentació d'escocells	2015012909	20/08/2015	13.491,50
Contractació de les obres d'arranjament de lloses de la vorera del carrer Pont Major	2015012960	24/08/2015	29.664,82
Contractació de les obres de Reomplir llambordins d'alguns carrers del barri Mercadal	2015013388	10/09/2015	11.648,02
Contractació de les obres de Pintat i folrat d'estructura de marquesina existent a l'Escola Pla	2015013891	18/09/2015	2.831,40
Contractació de les obres d'adequació del solar adjacent al pati del Bosc de la Pabordia	2015017164	10/11/2015	926,11
Contractació de les obres d'arranjament del paviment més malmès a la plaça Constitució, del barri del Mercadal	2015017071	11/11/2015	4.056,50
Contractació de les obres de modificació dels desaigües dels serveis del Punt de Benvinguda de la Copa	2015017689	02/12/2015	8.450,00
Contractació de les obres d'impermeabilització de la coberta de l'Oficina de Turisme	2015017694	02/12/2015	9.699,36
Contractació de les obres d'arranjament del fossat a l'Escola de Montjuïc	2015018038	02/12/2015	20.509,50
Contractació de les obres d'arranjament del mur de l'església de Campdorà	2015018220	02/12/2015	10.087,98
Contractació de les obres a l'interior de Can Primi a la Vall de Sant Daniel	2015018239	02/12/2015	38.434,88
Contractació de les obres de reparació puntual de coberta a l'escola especial Font de l'Abella	2015018776	14/12/2015	2.396,50
Contractació de les obres de reparació puntual de coberta a l'escola Dalmau Carles	2015019354	30/12/2015	2.916,10
Contractació de les obres de prospecció per a localització de broll d'aigua a l'antiga Font de la Pólvora	2015019441	30/12/2015	4.840,00
Total			536.385,81

Des d'aquesta Oficina també es redanten gairabé la totalitat de les actuacions realitzades en el marc dels Pressupostos Participats durant l'any.

3.4.2. Pressupostos participats

Barri	Nom Actuació
Campdorà	Arranjar el mur de pedra de l'esglèsia
Carme-Vista Alegre	Adaptar l'accés al passatge Picapedrers amb la instal·lació d'un ascensor per als barris de les Pedreres i Vista Alegre
Carme-Vista Alegre	Fer actuacions de millora al parc de Vista Alegre
Devesa-Güell	Instal·lar un cobert a la plaça de Miquel de Palol
Domeny-Taialà	Consolidar el talús que hi ha darrere del bloc d'habitatges Lucía amb la construcció d'un mur
Eixample	Restaurar les bandes reductores de velocitat del carrer de la Rutlla
Figuerola-Bonastruc	Ampliar la vorera i la il·luminació al carrer de Cerverí
Font de la Pòlvora	Pavimentar i recol·locar el mobiliari urbà del carrer del Pruner
Fontajau	Millorar la il·luminació d'alguns vials secundaris del barri. (concretar els carrers que amb els diners sobrants es podrien fer)
Fontajau	Realitzar actuacions de millora a la zona de la guingueta, que es va construir en el marc dels pressupostos participats 2013
Mercadal	Millorar la plaça del Gra
Mercadal	Arranjar el paviment més malmés de la plaça de la Constitució
Mercadal	Reomplir els llambordins del carrer del Perill i el carrer d'Anselm Clavé
Montilivi-La Creueta	Instal·lar un tendal al pati de l'Escola Bressol l'Olivera
Pedreres-Fora Muralla	Adaptar l'accés al passatge Picapedrers amb la instal·lació d'un ascensor per als barris de les Pedreres i Vista Alegre

Pedret	Instal·lar una tanca a la pista polivalent, construïda en el marc dels pressupostos participats 2013
Pont Major	Arranjar les lloses de la vorera del carrer Pont Major
Pujada la Torrassa	Arranjar el carreró situat entre els números 30 i 60 de la Pujada de la Torrassa
Pujada la Torrassa	Millorar l'aparcament de l'entrada del barri
Pujada la Torrassa	Arranjar la tanca i realitzar altres millores a la pista esportiva
Sant Ponç	Continuar amb l'arranjament de la plaça de Sant Ponç
Santa Eugènia - Can Gibert del Pla	Remodelar la placeta de l'Ateneu Eugenienc
Torre Gironella	Habilitar un aparcament darrere del local social del barri
Vall de Sant Daniel	Finalitzar les obres de l'interior de Can Primi
Vila-roja	Millorar els accessos de l'espai lliure situat al carrer de la Planura, darrere del camp de futbol
Vila-roja	Realitzar les obres necessàries per a la reubicació dels contenidors de la pujada del Primer de Maig

4. Intervenció en l'ús del sòl i les edificacions.
Activitats. Protecció de la legalitat
urbanística. Ocupació de via pública
vinculada a una activitat

L'any 2015 s'han atorgat:

- 903 comunicacions / 485 obres menors / 328 obres majors
- 664 expedients d'activitats
- 358 expedients de disciplina incoats
- 1106 Ocupació de via pública vinculada a una activitat

També s'han emès els certificats o informes urbanístics i relacionats amb activitats següents:

- 58 certificats de règim urbanístics i 20 certificats urbanístics
- 24 certificats de compatibilitat urbanística i 8 informes urbanístics d'activitats

4.1. Llicències d'obres i comunicacions atorgades

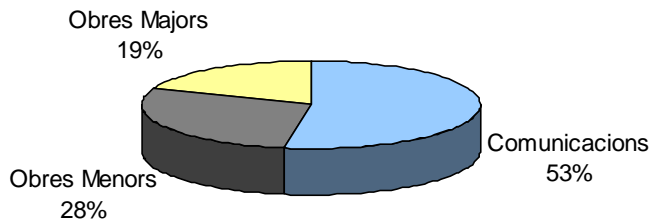
Llicències d'obres

Tipus	Quantitat
Comunicacions	903
Obres Menors	485
Obres Majors	328
Total	1716

Comunicacions

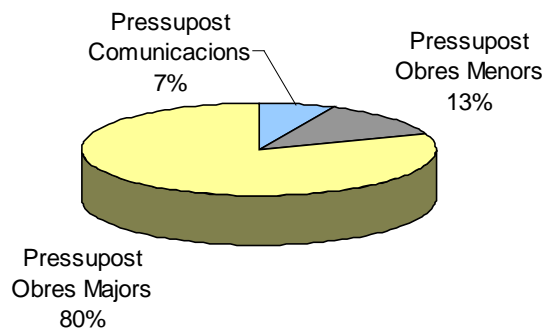
Tipus	Quantitat
Pressupost Comunicacions	2.702.703,97 €
Pressupost Obres Menors	4.948.856,43 €
Pressupost Obres Majors	31.524.409,76 €
Total	39.175.970,16 €

LLICÈNCIES D'OBRES I COMUNICACIONS



■ Comunicacions ■ Obres Menors ■ Obres Majors

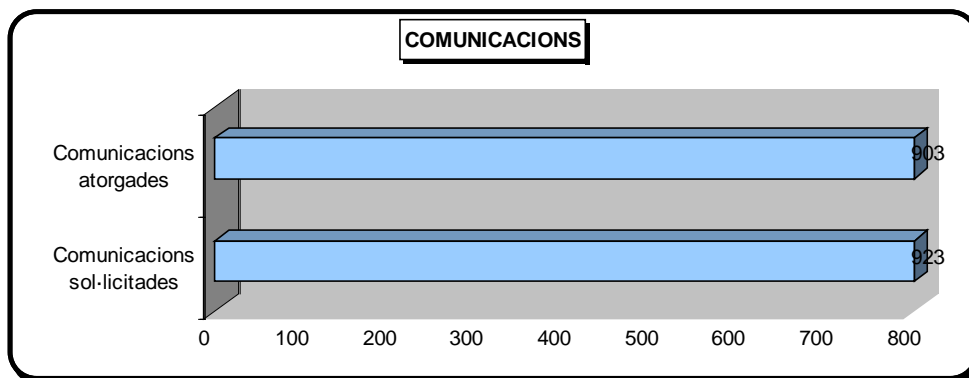
PRESSUPOST EXECUCIÓ D'OBRES



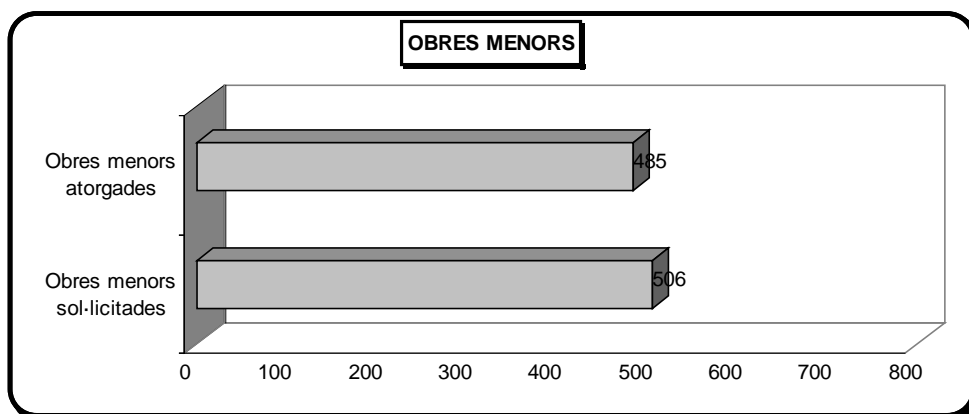
■ Pressupost Comunicacions ■ Pressupost Obres Menors
■ Pressupost Obres Majors

Comunicacions i obres menors

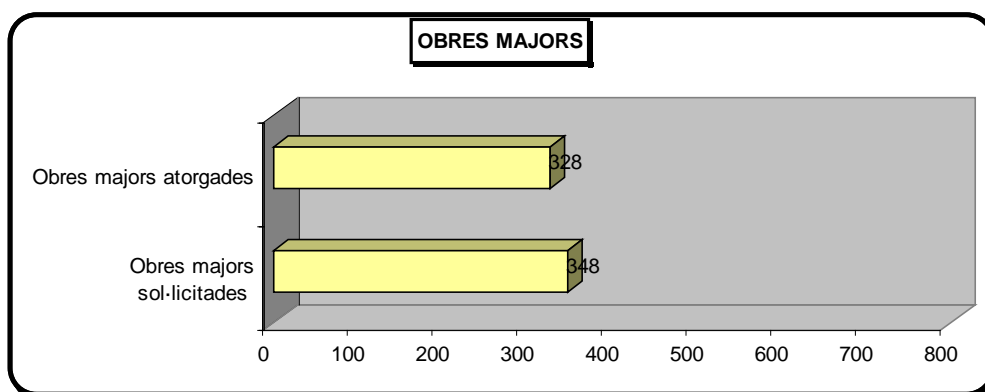
Tipus	Quantitat
Comunicacions sol·licitades	923
Comunicacions atorgades	903



Tipus	Quantitat
Obres menors sol·licitades	506
Obres menors atorgades	485



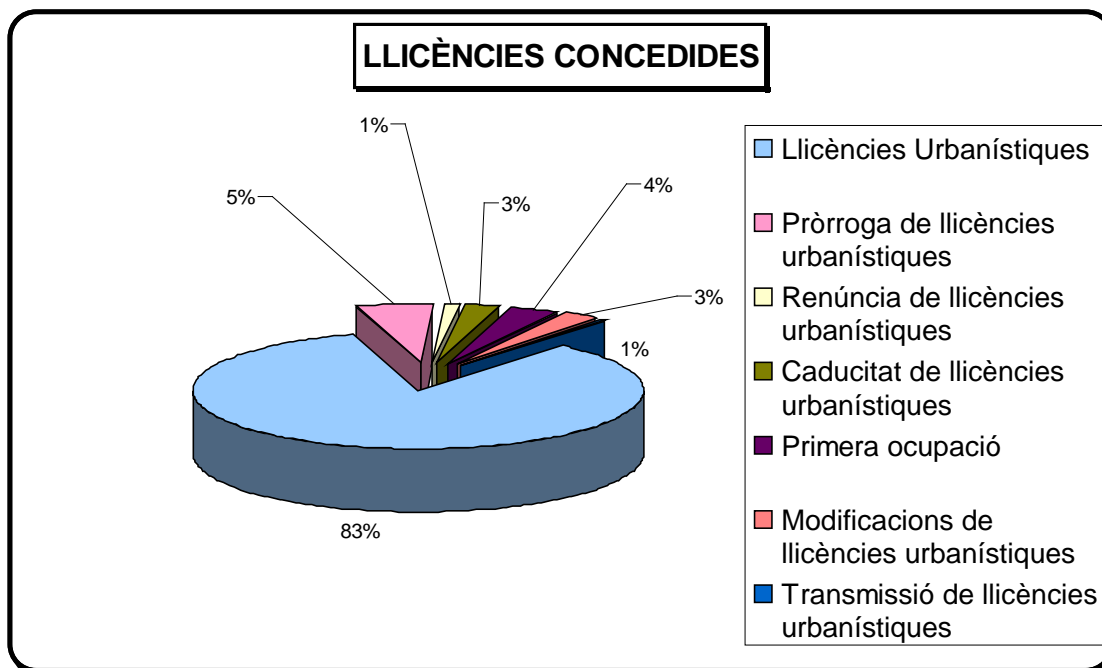
Tipus	Quantitat
Obres majors sol·licitades	348
Obres majors atorgades	328



Tipologia de llicències concedides

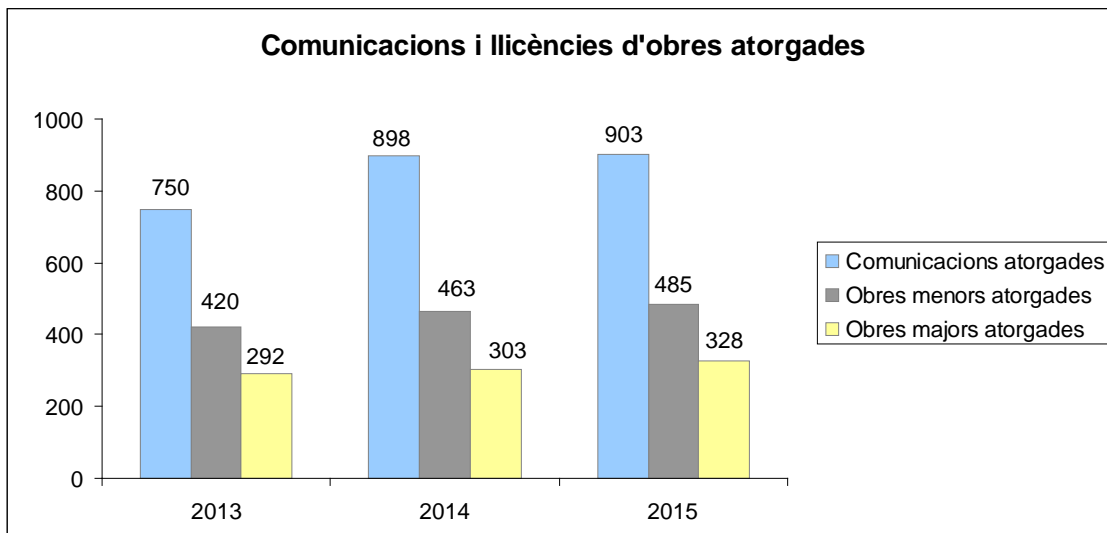
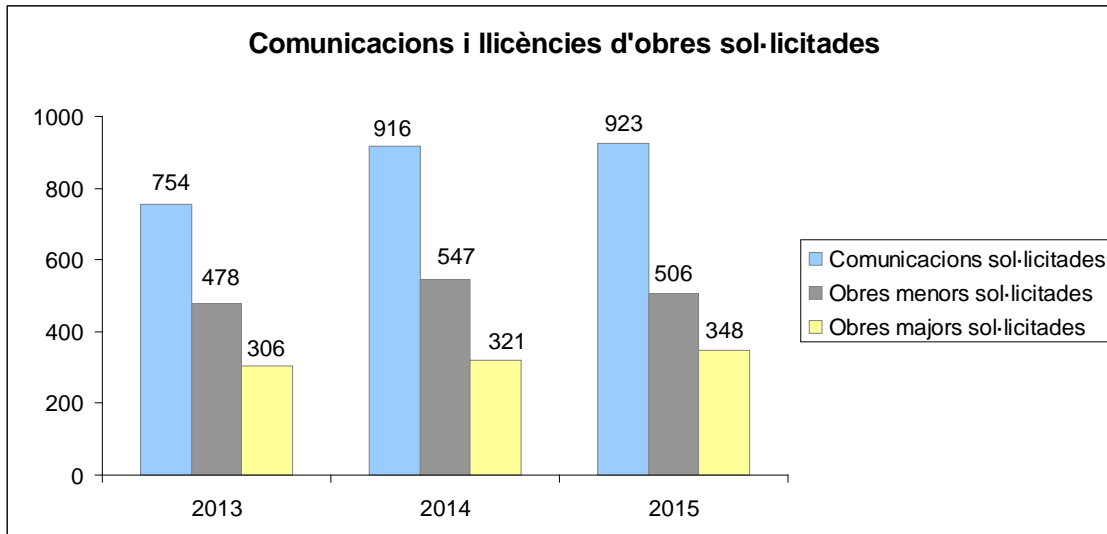
Concepte	Quantitat	Import
Llicències Urbanístiques	665	36.223.686,88 €
Llic. de parcel·lació urbanística	8	0,00 €
Llic. d'obra de primer establiment o nova planta	35	16.914.088,92 €
Llic. d'obra de reforma o rehabilitació	131	13.662.043,37 €
Llic. de demolició de construccions i edificacions	4	103.323,24 €
Llic. d'obra de conservació i/o manteniment	1	99.962,87 €
Llic. d'obra de reparació menor	437	4.988.902,26 €
Llic. de canvi d'ús d'edificis i d'instal·lacions	5	124.828,58 €
Llic. de moviments de terra i explanació	2	47.550,00 €
Llic. d'obertura, pavimentació o modificació de camins	1	1.362,20 €
Llicència d'instal·lació de construccions prefabricades	1	50.150,00 €
Llic. de construcció de piscines	19	231.475,44 €
Llic. de constitució i modificació de propietat horitzontal	21	0,00 €
Pròrroga de llicències urbanístiques	44	0,00 €
Llic. d'obra de primer establiment o nova planta	11	0,00 €
Llic. d'obra de reforma o rehabilitació	21	0,00 €
Llic. d'obra de reparació menor	12	0,00 €
Renúncia de llicències urbanístiques	7	0,00 €
Llic. d'obra de primer establiment o nova planta	1	0,00 €
Llic. d'obra de reforma o rehabilitació	1	0,00 €
Llic. d'obra de reparació menor	5	0,00 €
Caducitat de llicències urbanístiques	21	0,00 €
Llic. d'obra de primer establiment o nova planta	7	0,00 €
Llic. d'obra de reforma o rehabilitació	9	0,00 €
Llic. de demolició de construccions i edificacions	0	0,00 €
Llic. d'obres menor	5	0,00 €
Primera ocupació	28	0,00 €
Llicències de primera utilització d'edificis i d'instal·lacions	28	0,00 €
Modificacions de llicències urbanístiques	20	249.579,31 €
Llic. d'obra de primer establiment o nova planta	12	186.377,68 €
Llic. d'obra de reparació menor	8	63.201,63 €
Transmissió de llicències urbanístiques	4	0,00 €

Llic. d'obra de primer establiment o nova planta	2	0,00 €
Llic. d'obra de reforma o rehabilitació	2	0,00 €
Total pressupost		36.473.266,19 €



Memòria comparativa comunicacions i llicències d'obres

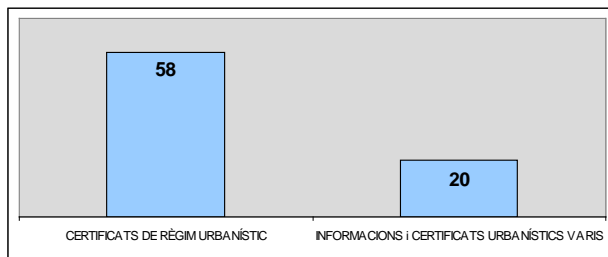
Concepte	2013	2014	2015
Comunicacions sol·licitades	754	916	923
Comunicacions atorgades	750	898	903
Obres menors sol·licitades	478	547	506
Obres menors atorgades	420	463	485
Obres majors sol·licitades	306	321	348
Obres majors atorgades	292	303	328



4.2. Informació urbanística

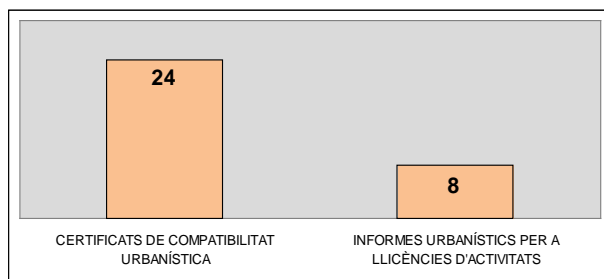
Certificats de règim urbanístic i certificats urbanístics variis

Tipus d'informe	Quantitat
Certificats de règim urbanístic	58
Informacions i certificats urbanístics variis	20
Total	78

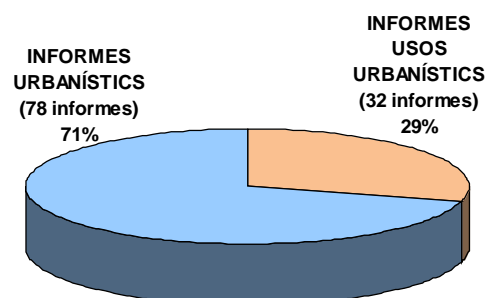



Certificats de compatibilitat urbanística i informes urbanístics per a activitats

Tipus d'informe	Quantitat
Certificats de compatibilitat urbanística	24
Informes urbanístics per a llicències d'activitats	8
Total	32

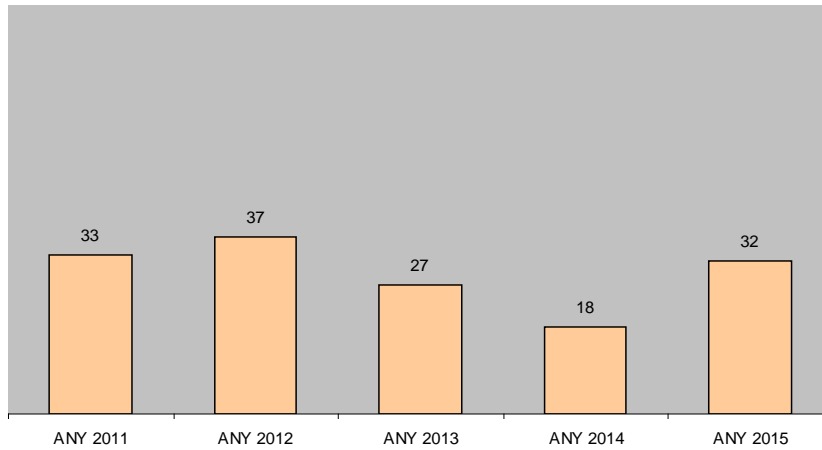


Resum total certificats d'informació urbanística

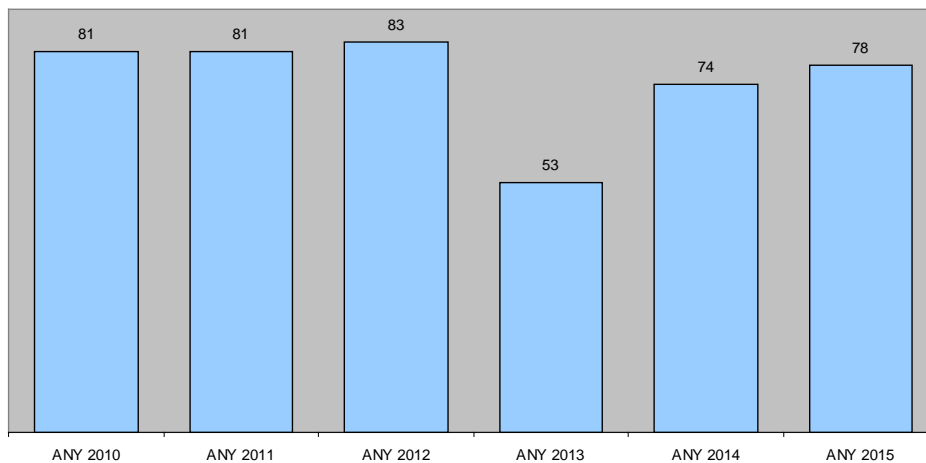


Comparativa nombre de tramitacions anys 2010-2015

Certificats I Informes Urbanístic Usos Permesos O Activitats	2011	2012	2013	2014	2015
Total	33	37	27	18	32



Certificats I Informes Urbanístics	2010	2011	2012	2013	2014	2015
TOTAL	81	81	83	53	74	78



4.3. Protecció de la legalitat urbanística

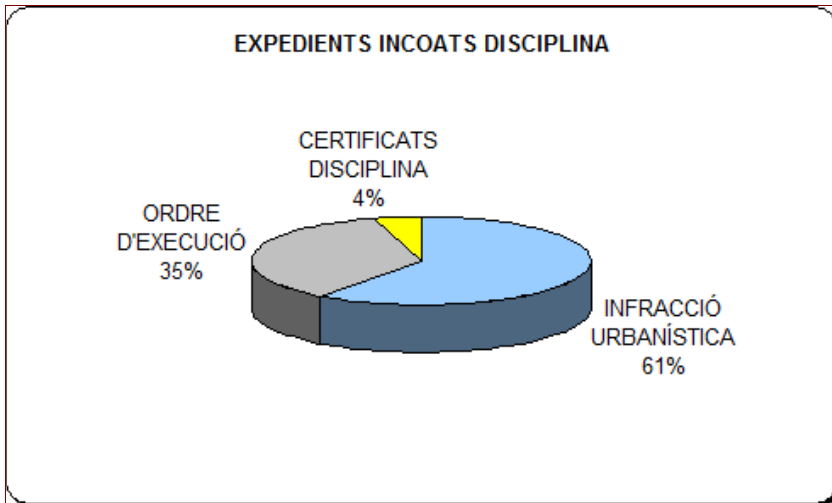
La Cap de Secció també gestiona, en primera instància, tot el referit a l'àmbit de la protecció de la legalitat urbanística (obres i activitats), en coordinació amb els tècnics i administratius, controlant les denúncies, ja siguin d'ofici, ja de part, i els actes administratius necessaris per complir amb els terminis establerts per la correcta tramitació dels expedients; resolent qualsevol incidència que es plantegi.

Es gestionen també des d'aquesta secció els certificats anomenats de "disciplina urbanística", així com les informacions urbanístiques que es sol·licitin.

Expedients incoats

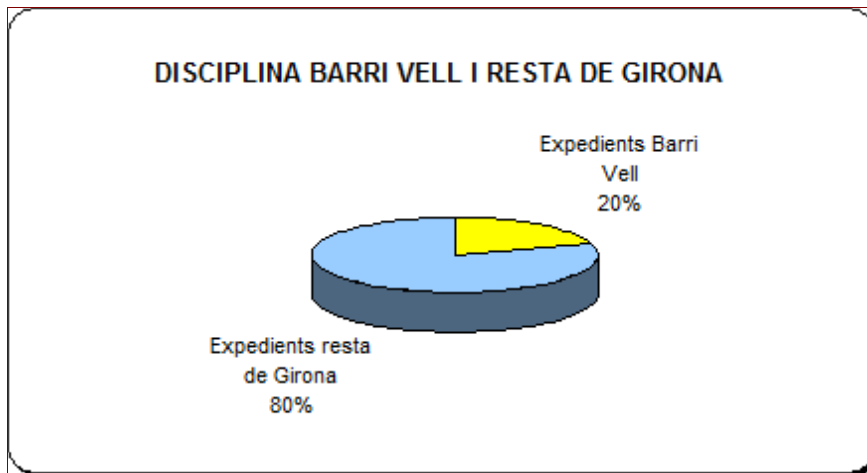
Concepte	Quantitat
Infracció urbanística	216
Ordre d'execució	126
Certificats disciplina	16
Total *	358

*Aquesta dada només fa referència als expedients oberts al 2015, sense incloure aquells que actualment estan en tràmit

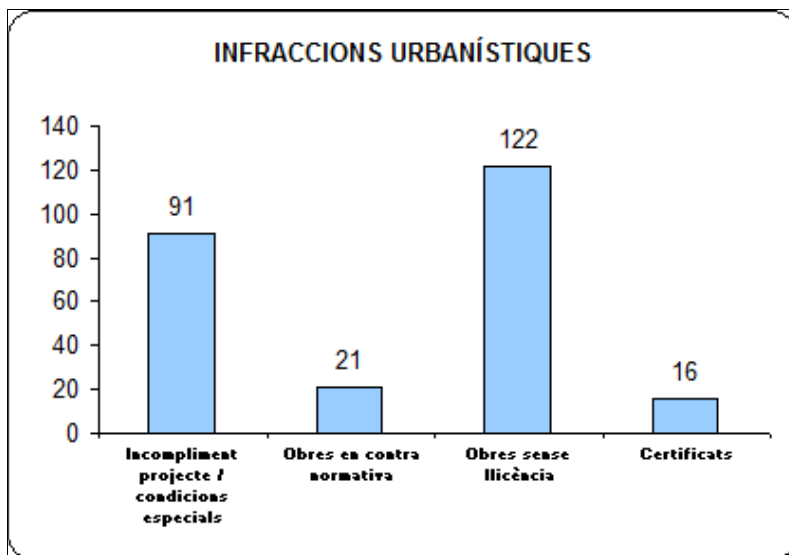


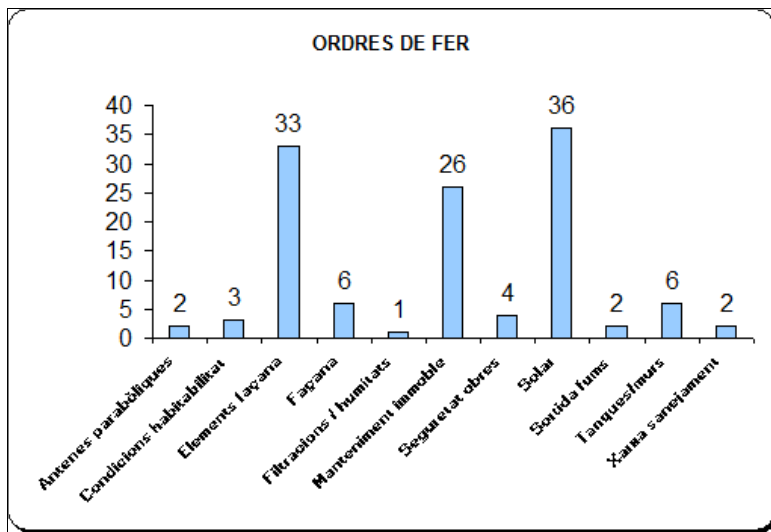
Zonificació expedients

Concepte	Quantitat
Expedients Barri Vell	71
Expedients resta de Girona	287



Tipologia expedients

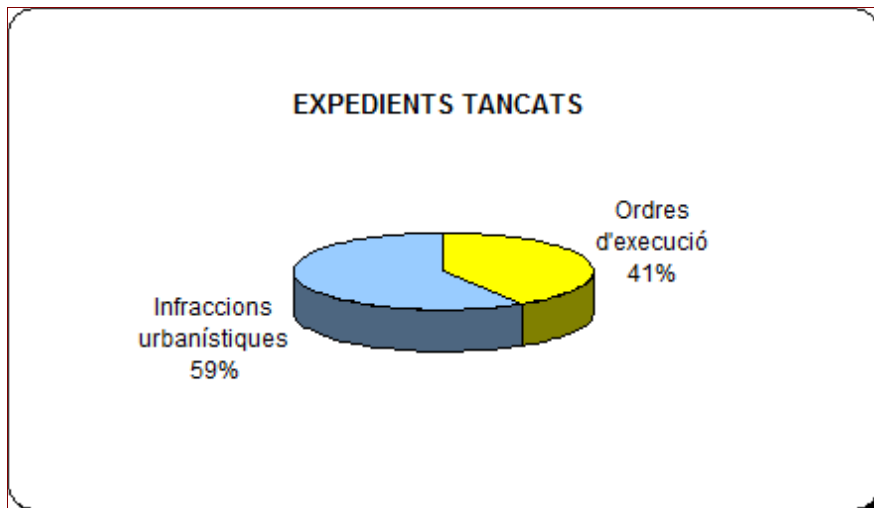




Expedients tancats

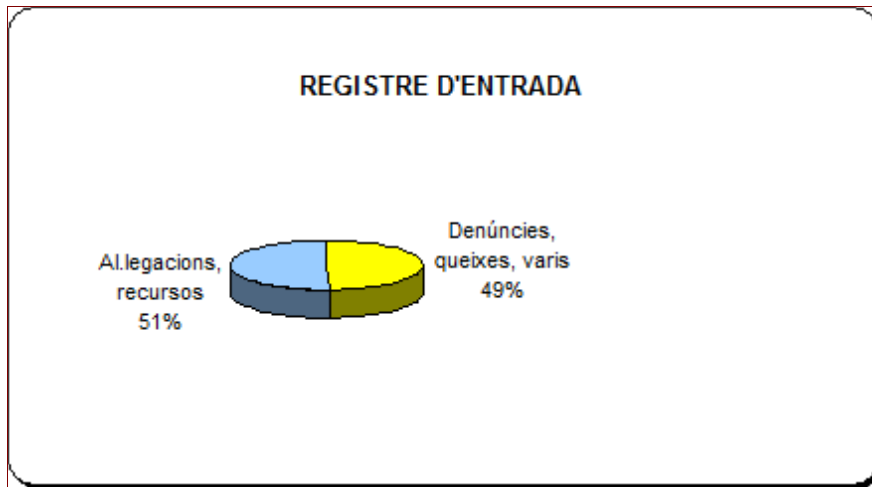
Tipus	Quantitat
Ordres d'execució	154
Infraccions urbanístiques	220
Total *	374

* Aquesta dada fa referència als expedients tancats al 2015, incloent-hi aquells en tràmit d'altres anys



Registre d'entrada PLU

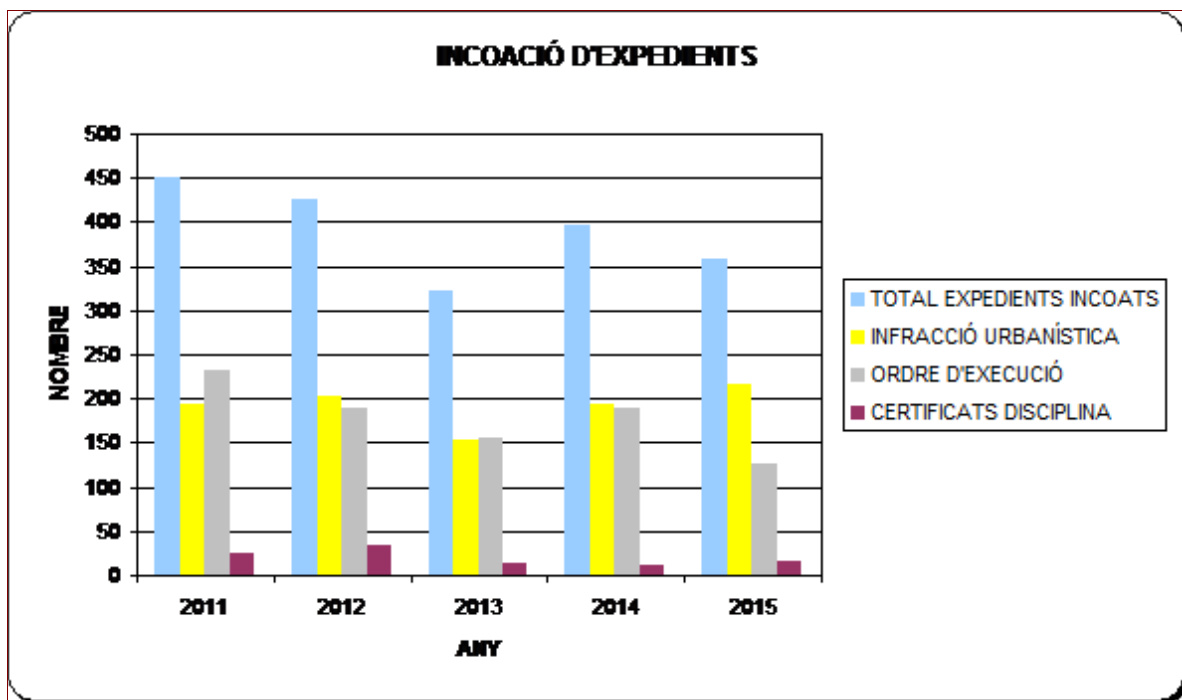
Tipus	Quantitat
Denúncies, queixes, varis	294
Al·legacions, recursos	301
Total	595



Comparativa protecció per la legalitat urbanística 2011-2015

Expedients incoats

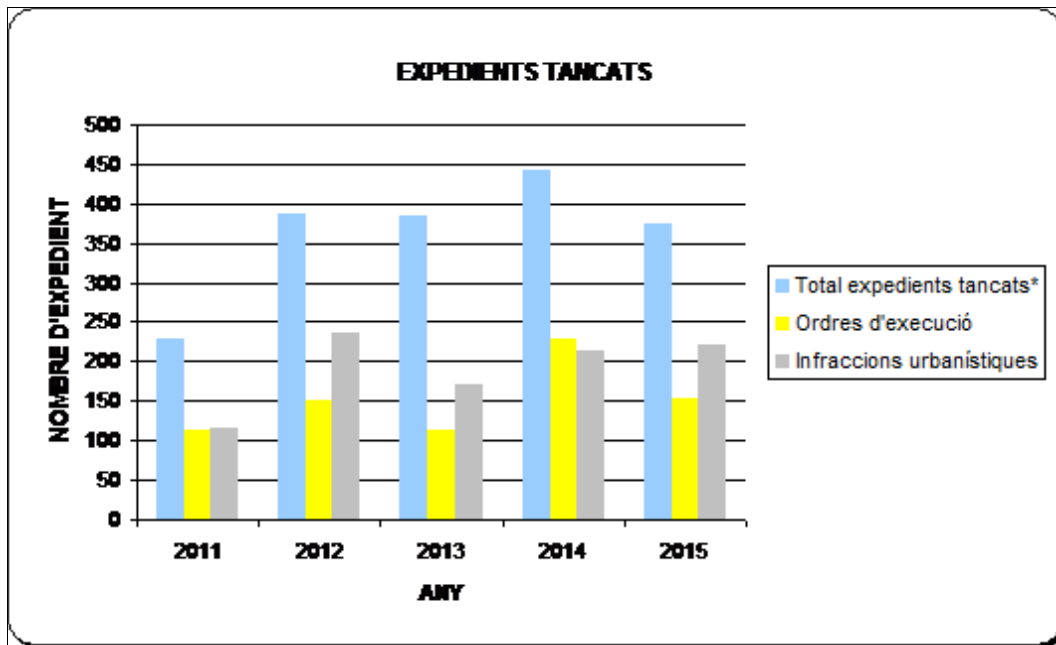
Tipus	2011	2012	2013	2014	2015
Infracció urbanística	193	202	153	194	216
Ordre d'execució	233	189	155	190	126
Certificats disciplina	25	34	14	12	16
Total	451	425	322	396	358



Expedients Tancats

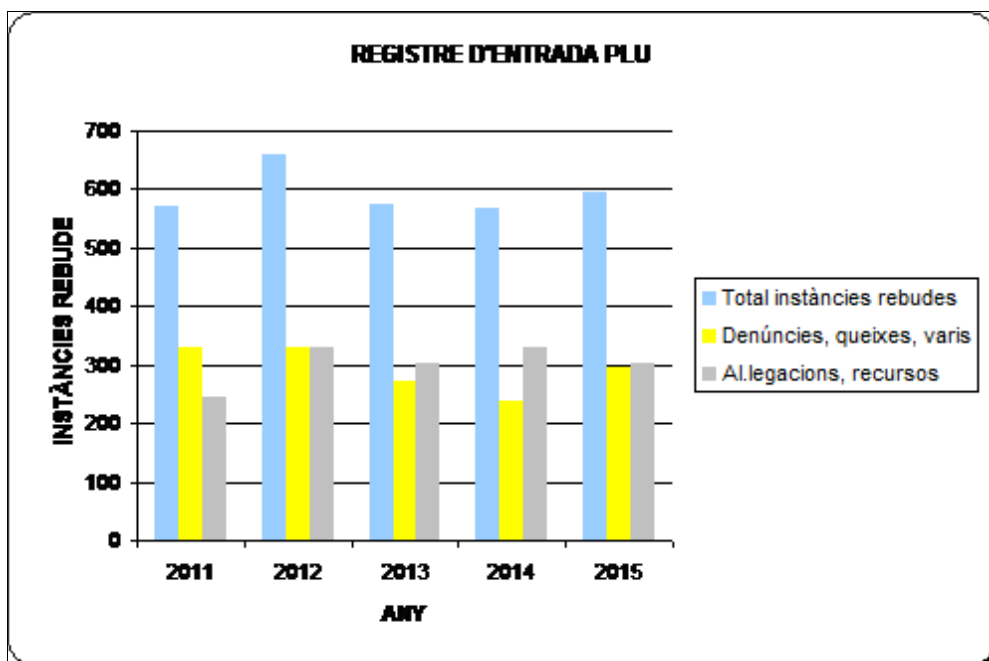
Tipus	2011	2012	2013	2014	2015
Ordres d'execució	113	151	114	229	154
Infraccions urbanístiques	115	235	171	214	220
Total *	228	386	385	443	374

*Inclou expedients d'altres anys



Registre d'entrada PLU

Tipus	2011	2012	2013	2014	2015
Denúncies, queixes, varis	328	329	271	238	294
Al.legacions, recursos	244	331	304	331	301
Total instàncies rebudes	572	660	575	569	595

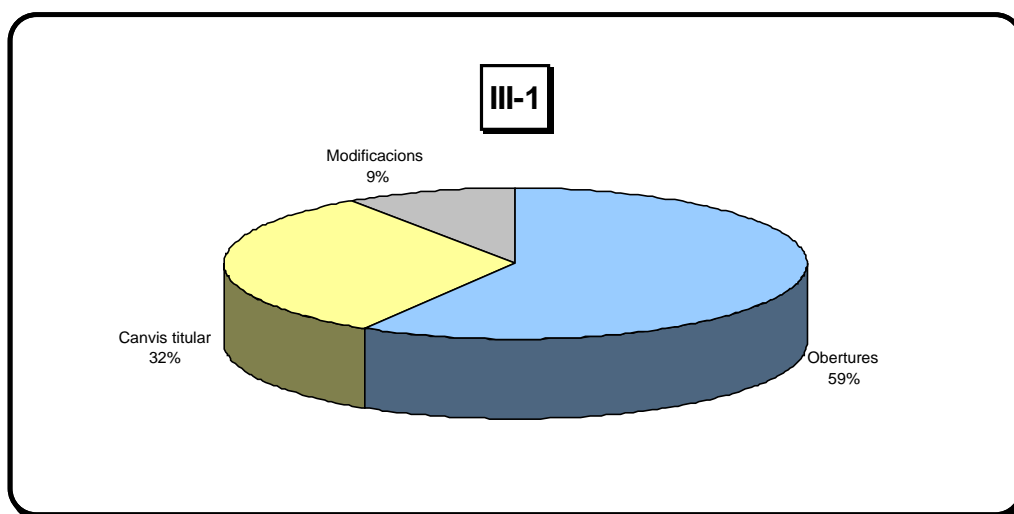


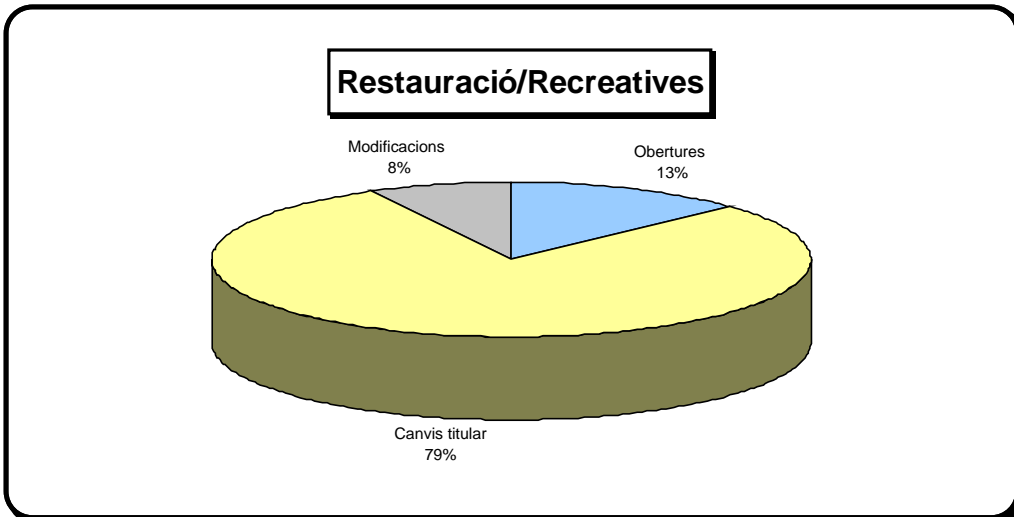
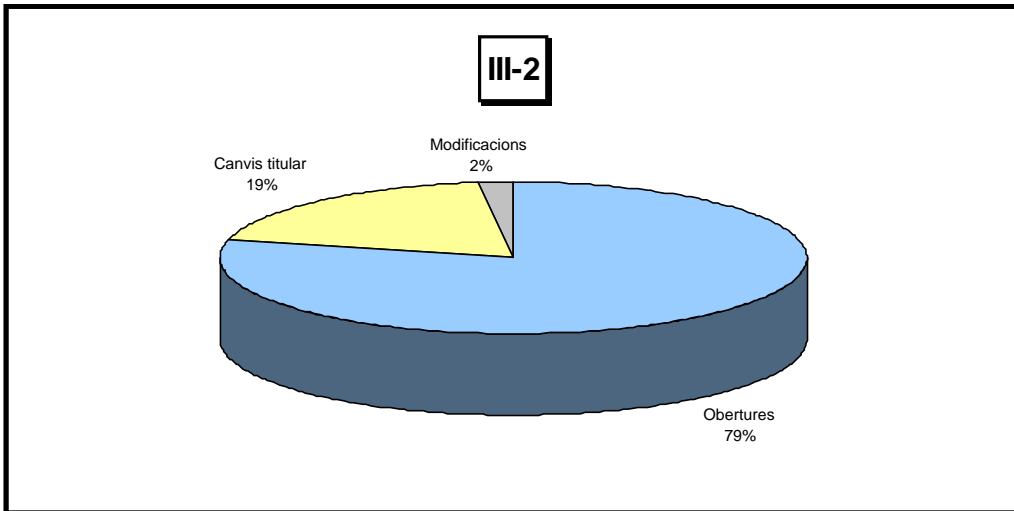
4.4. Activitats

Respecte de la Secció de Llicències i protecció de la legalitat urbanística, i en tant que en la present legislatura el Departament ha assumit també les competències referides a activitats, a través de la Cap de dita Secció es controlen tots els tràmits administratius necessaris per l'atorgament o denegació de llicències d'obra (menors, ordinàries i règims de comunicació); per l'atorgament de prorrogues, si s'escau; i així com el seu equivalent en l'àmbit de les activitats, i que s'especifica en el control dels informes tècnics, l'emissió dels corresponents informes jurídics, control de les notificacions d'esmenes subsanables, etc., caducitats, etc.

Comunicació d'expedients tramitats

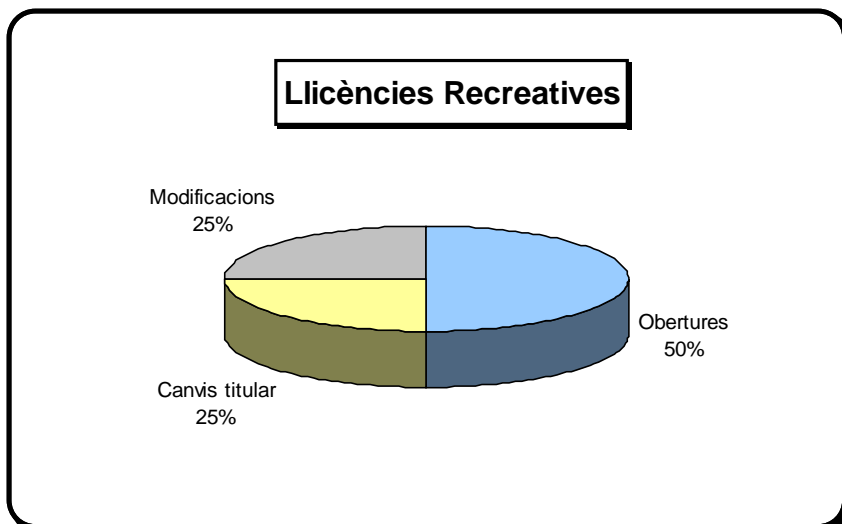
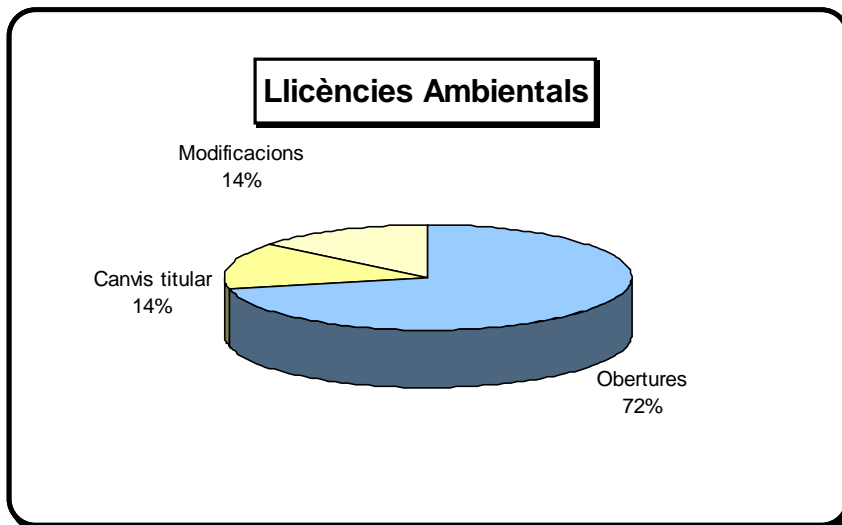
Concepte	III-1	III-2	Restauració/Recreatives	Subtotal
Obertures	44	342	15	401
Canvis titular	24	82	90	196
Modificacions	7	9	9	25
Baixes	3	36	3	42
Total	78	469	117	664



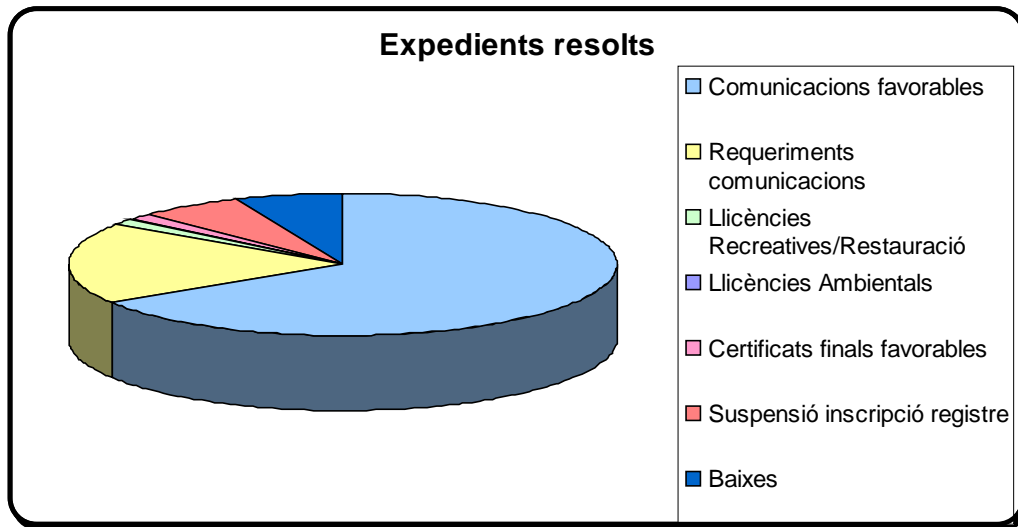


Llicències

Concepte	Ambientals	Recreatives	Subtotal
Obertures	5	4	9
Canvis titular	1	2	3
Modificacions	1	2	3
Total	7	8	15

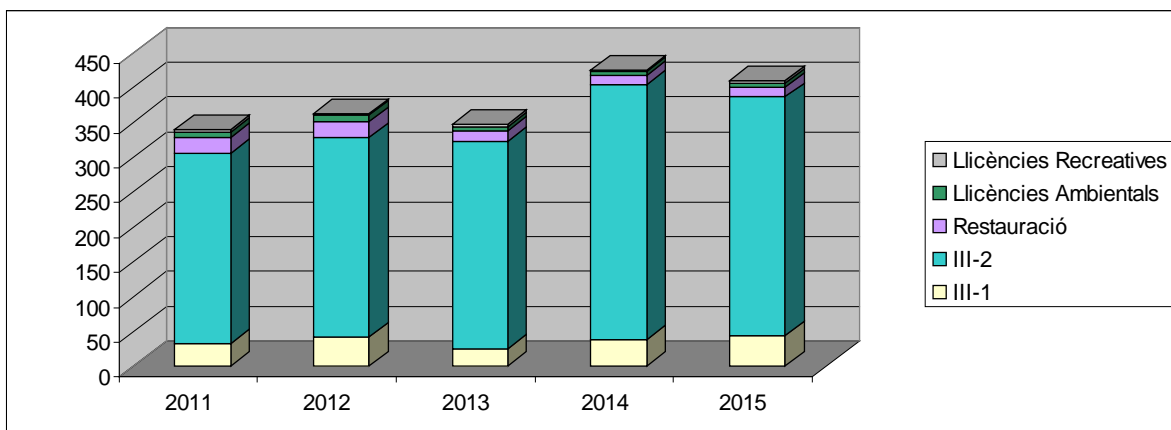


Expedients resultats	Subtotal
Comunicacions favorables	428
Requeriments comunicacions	122
Llicències Recreatives/Restauració	8
Llicències Ambientals	2
Certificats finals favorables	9
Suspensió inscripció registre	40
Baixes	42
Total	651



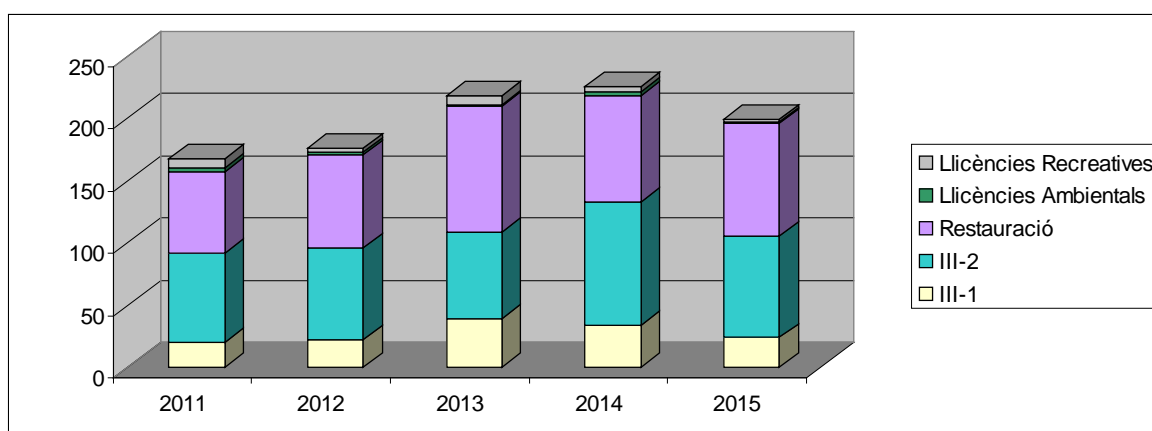
Expedients d'obertures tramitats Comparativa

Any	III-1	III-2	Restauració	Ambientals	Recreatives	Subtotal
2011	32	273	23	7	4	339
2012	42	287	22	10	2	363
2013	26	297	15	5	4	347
2014	38	366	14	4	2	424
2015	44	342	15	5	4	410
Total	182	1565	89	31	16	1883



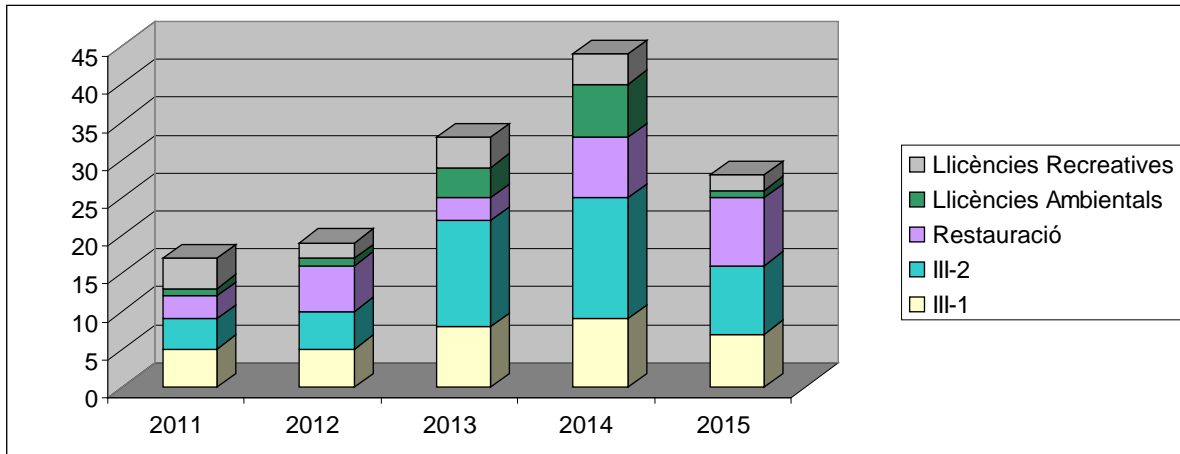
Núm. Expedients de Canvi de titular tramitats

	III-1	III-2	Restauració	Llicències Ambientals	Llicències Recreatives	Total
2011	20	72	65	3	8	168
2012	22	74	75	2	3	176
2013	39	70	101	1	7	218
2014	34	99	85	3	4	225
2015	24	82	90	1	2	199
Total	139	397	416	10	24	986



Núm. Expedients de Modificació tramitats

	III-1	III-2	Restauració	Llicències Ambientals	Llicències Recreatives	Total
2011	5	4	3	1	4	17
2012	5	5	6	1	2	19
2013	8	14	3	4	4	33
2014	9	16	8	7	4	44
2015	7	9	9	1	2	28
Total	34	48	29	14	16	141



4.5. Ocupació de via pública vinculada a una activitat

En l'àmbit de les activitats, el servei Jurídic i administratiu va assumir a finals de l'exercici 2013, el control i gestió de les autoritzacions administratives per ocupació de la via pública (terrasses, rètols, i altres) relacionades amb les activitats recreatives i de restauració,

L'anterior ha suposat l'assumpció de majors competències per part dels servei jurídic i administratiu, concretant-se l'aparell administratiu amb un tècnic de grau mig i una administrativa.

Donat que l'inici d'aquestes actuacions administratives des del departament d'urbanisme i activitats es va produir a finals del 2013, havent ja transcorregut tot l'any 2014 , es pot entrar a valorar, de forma objectiva, l'èxit de la implantació d'aquesta nova secció , que es fa palès en les dades estadístiques que s'adjunten, amb les quals es permet veure fàcilment la millora en la tramitació de les autoritzacions, així com un major control de les activitats.

Cal destacar també la feina de la Inspectora de via pública, que, en coordinació amb els servei administratiu, no solament dur a terme les tasques d'inspecció, sinó que constitueix un pont de diàleg directe i constant amb els titulars de les activitats per qualsevol qüestió que pugui plantejar-se, que suposa un element més de millora qualitativa del servei.

Actuacions i documents

Decrets autoritzacions

Decrets autoritzacions terrasses	573	
Decrets autoritzacions publicitat	317	890

Expedients requeriments

Expedients requeriment terrasses	81	
Expedients requeriments publicitat	28	
Expedients altres requeriments	2	111

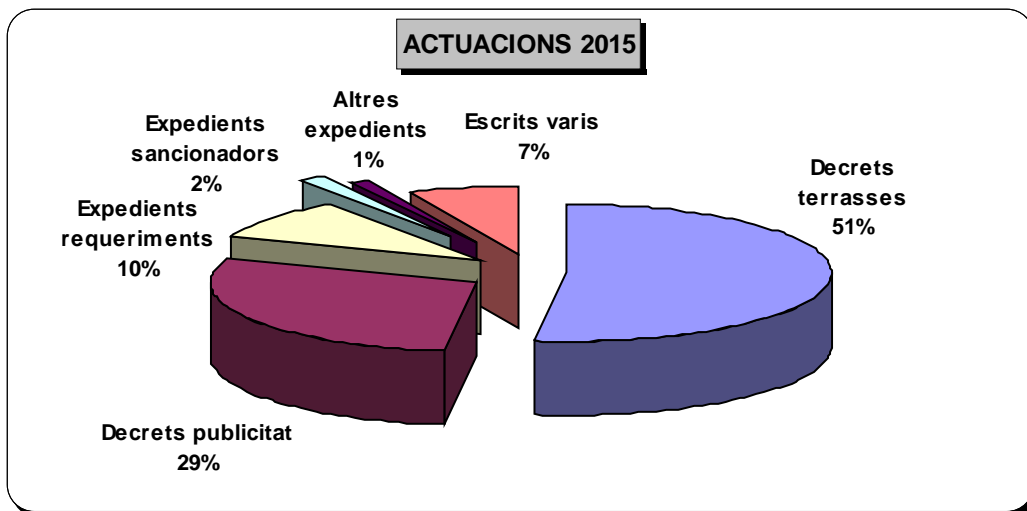
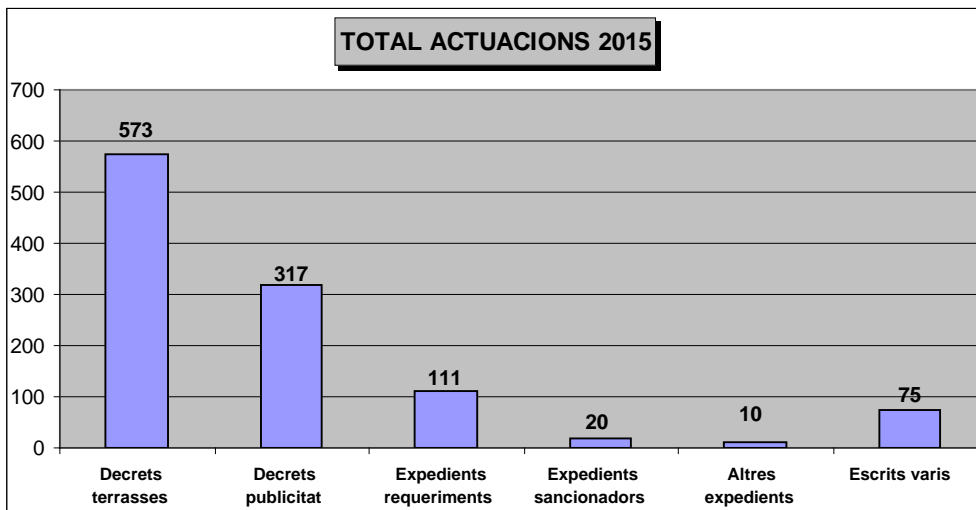
Expedients sancionadors		
Expedients sancionadors lleus	17	
Expedients sancionadors greus	3	20
Altres expedients		
Altres expedients	10	10
Altres escrits		
Escrits varis	75	75
Total	1.106	1.106

Dades econòmiques

Descripció	Import
Liquidació taxes terrasses	358.331 €
Liquidació taxes rètols	9.818 €
Total	368.149 €

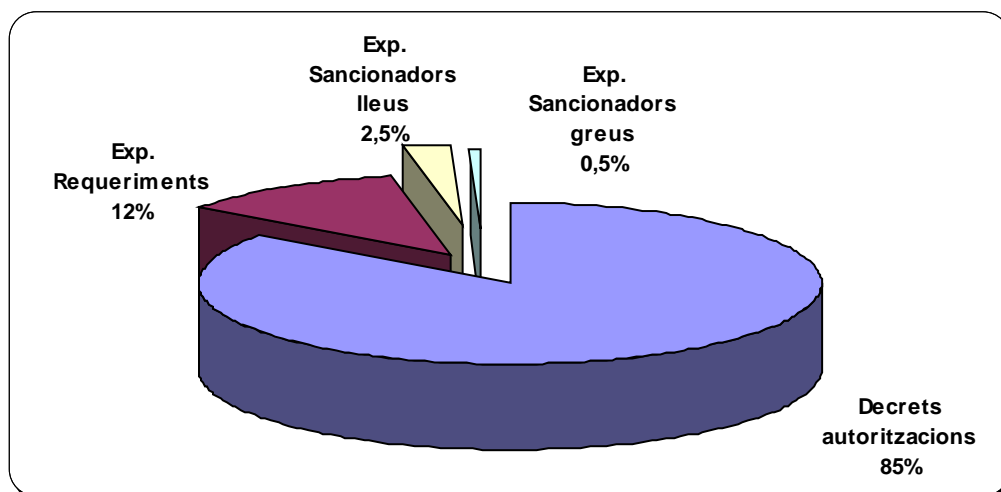
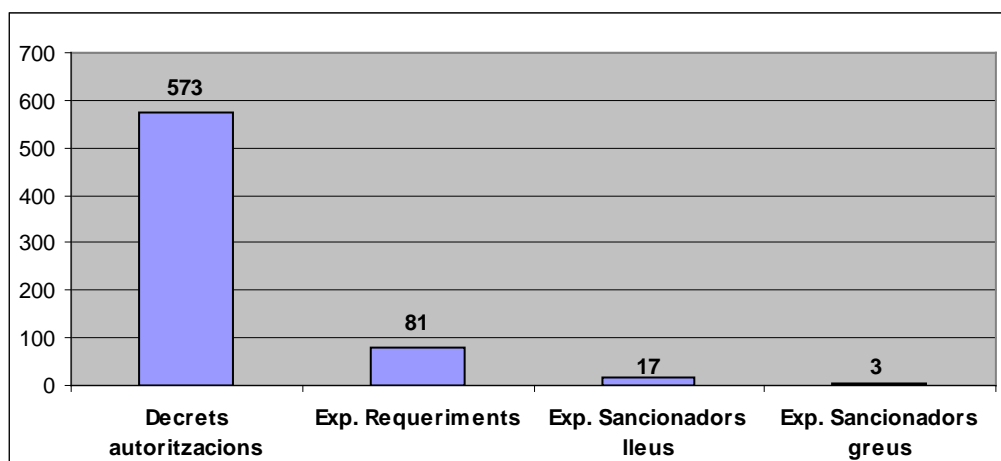
Total actuacions

Actuacions	Quantitat
Decrets terrasses	573
Decrets publicitat	317
Expedients requeriments	111
Expedients sancionadors	20
Altres expedients	10
Escrits varis	75
Total	1.106



Activitat terrasses

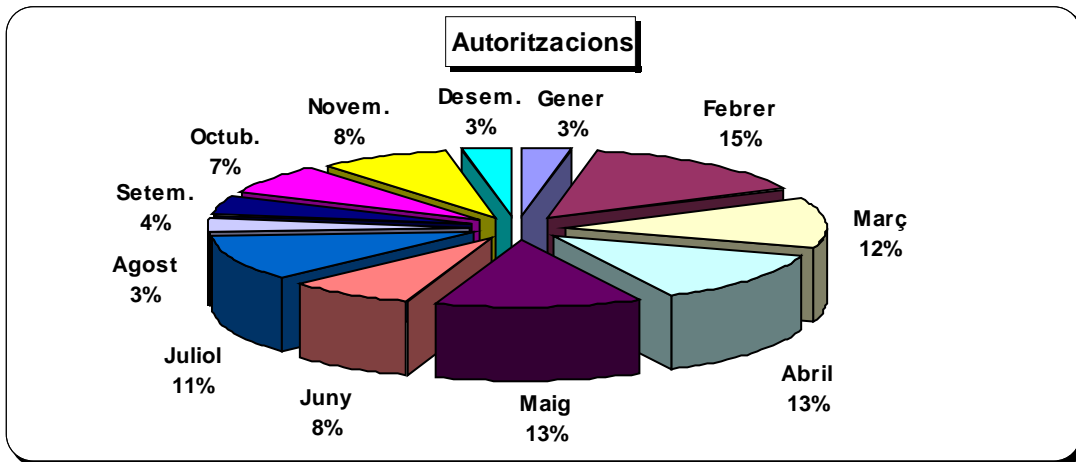
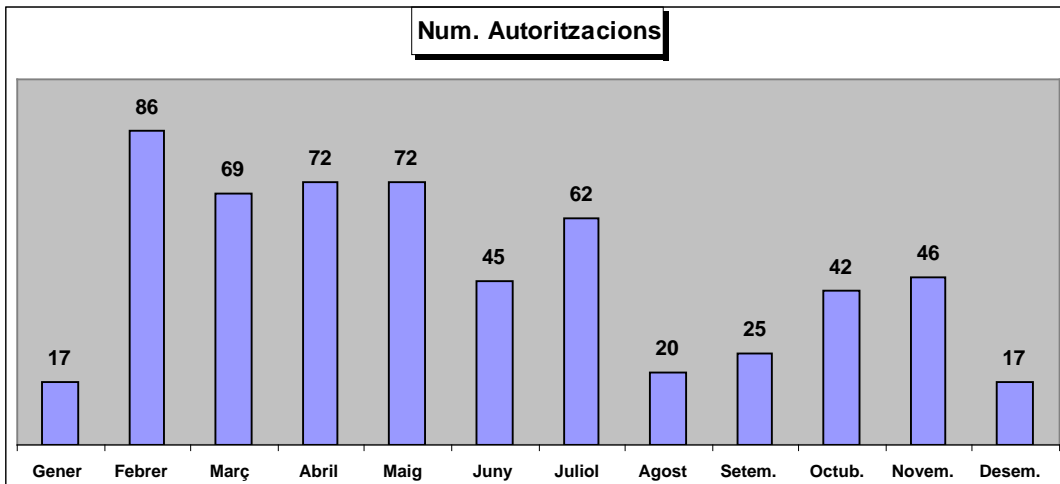
Activitat	Quantitat
Decrets autoritzacions	573
Exp. Requeriments	81
Exp. Sancionadors lleus	17
Exp. Sancionadors greus	3
Total	674



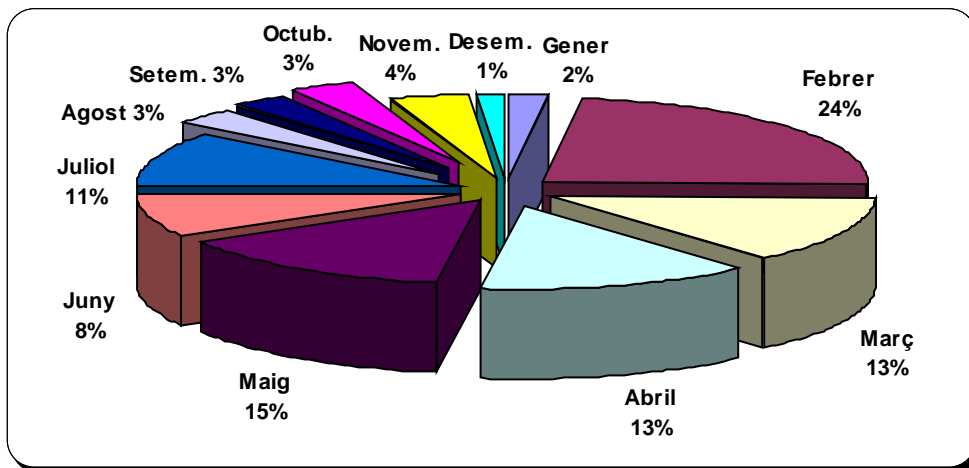
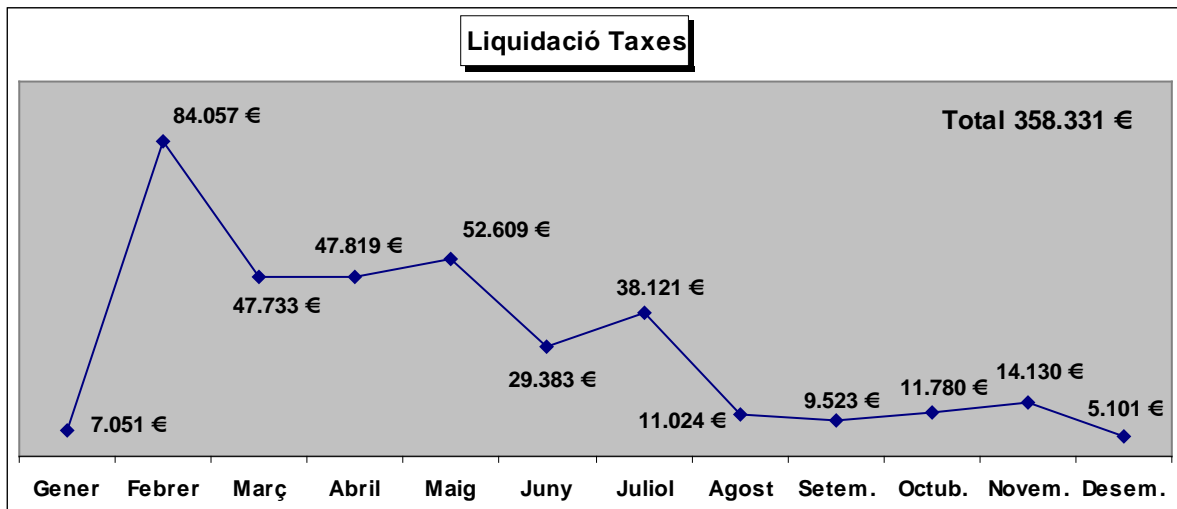
Autoritzacions i taxes terrasses

Període	Núm. autorització	Import
Gener	17	7.051 €
Febrer	86	84.057 €
Març	69	47.733 €
Abril	72	47.819 €
Maig	72	52.609 €
Juny	45	29.383 €
Juliol	62	38.121 €
Agost	20	11.024 €
Setembre	25	9.523 €
Octubre	42	11.780 €

Novembre	46	14.130 €
Desembre	17	5.101 €
Total	573	358.331 €

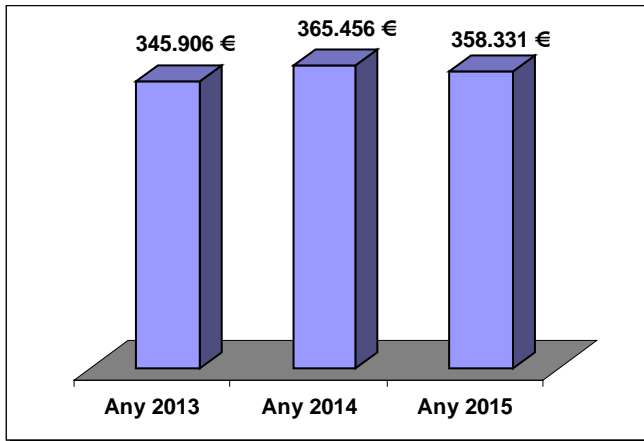


Liquidació de taxes terrasses

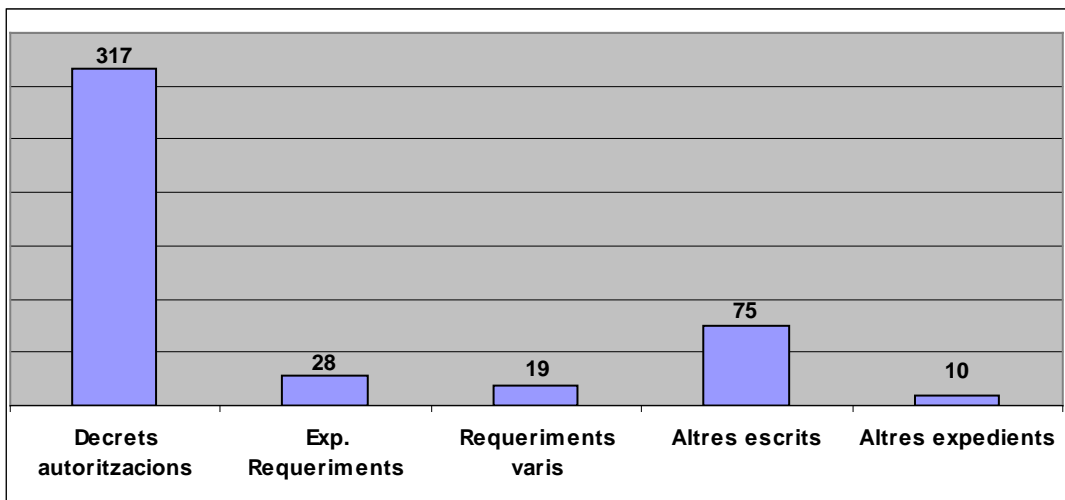


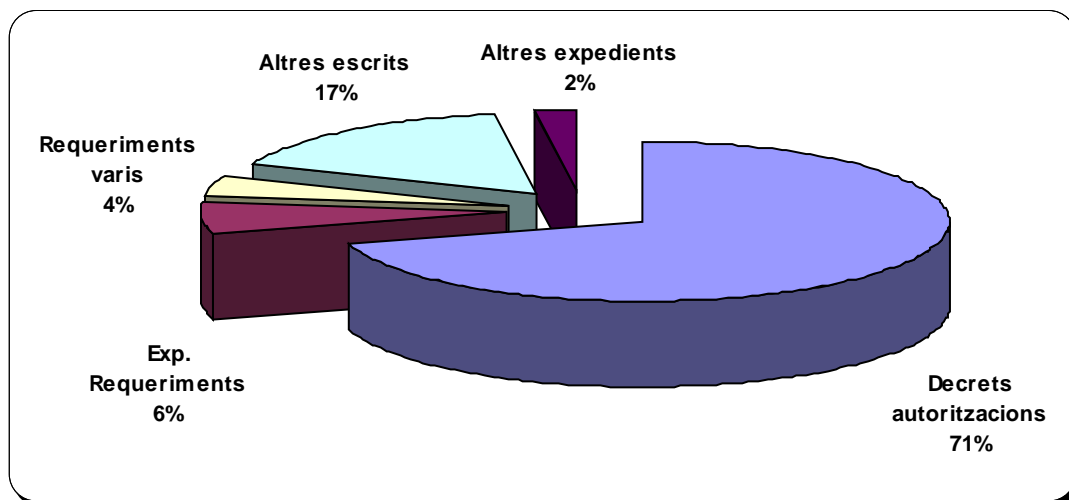
Liquidació taxes 2013/ 2014 / 2015

Període	Import
Any 2013	345.906 €
Any 2014	365.456 €
Any 2015	358.331 €



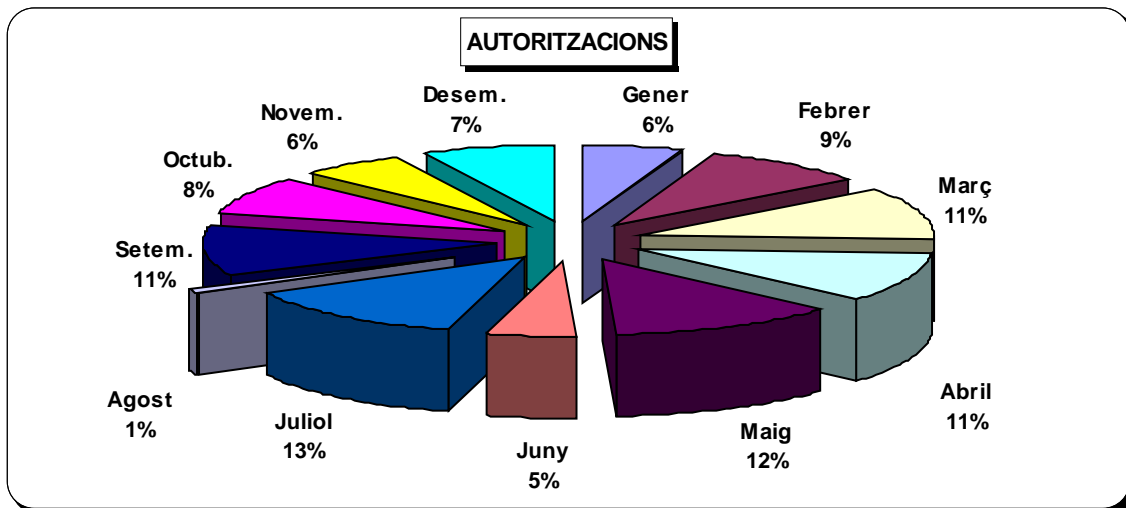
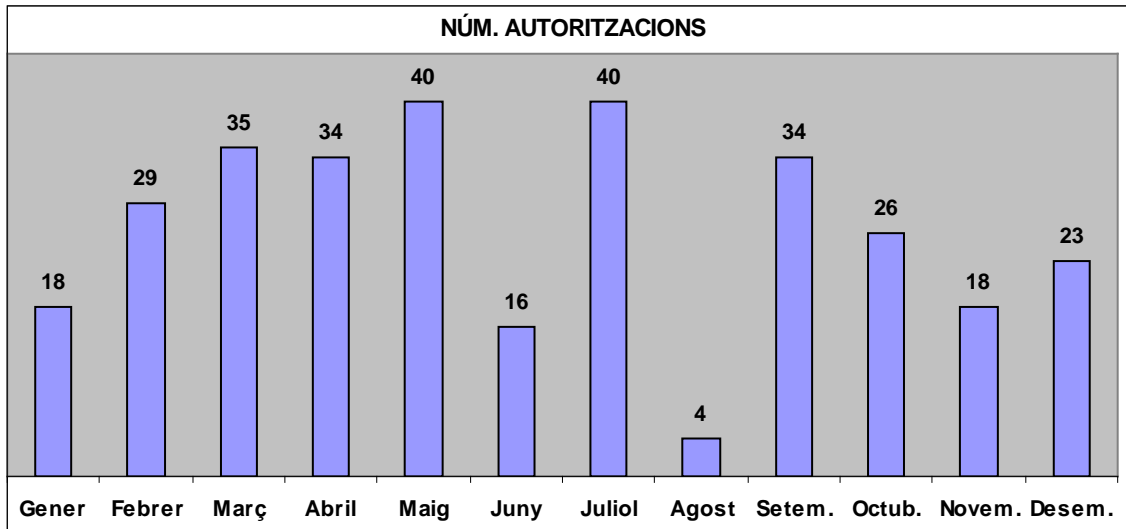
Rètols publicitat i altres	Quantitat
Decrets autoritzacions	317
Expedients requeriments	28
Requeriments varis	19
Altres escrits	75
Altres expedients	10
Total	449



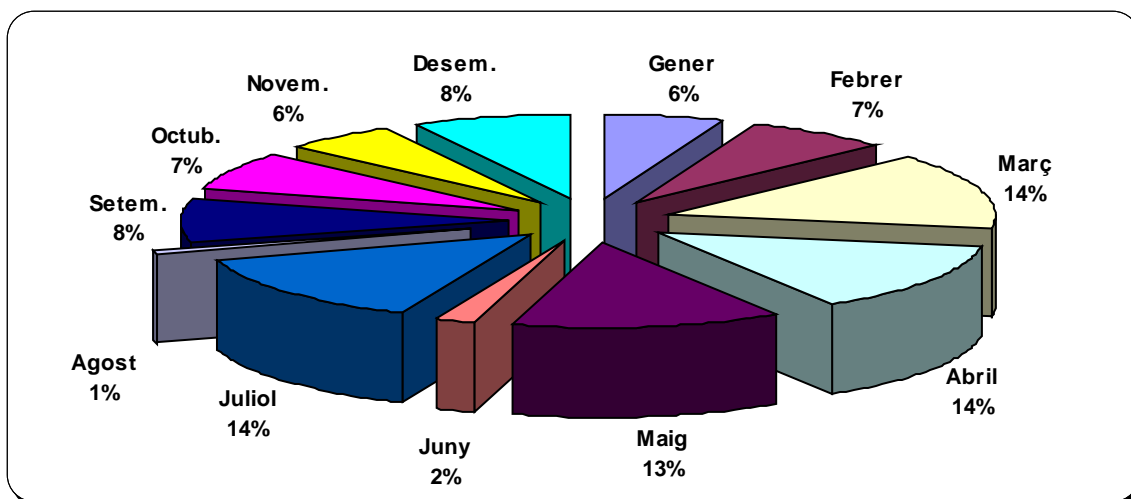
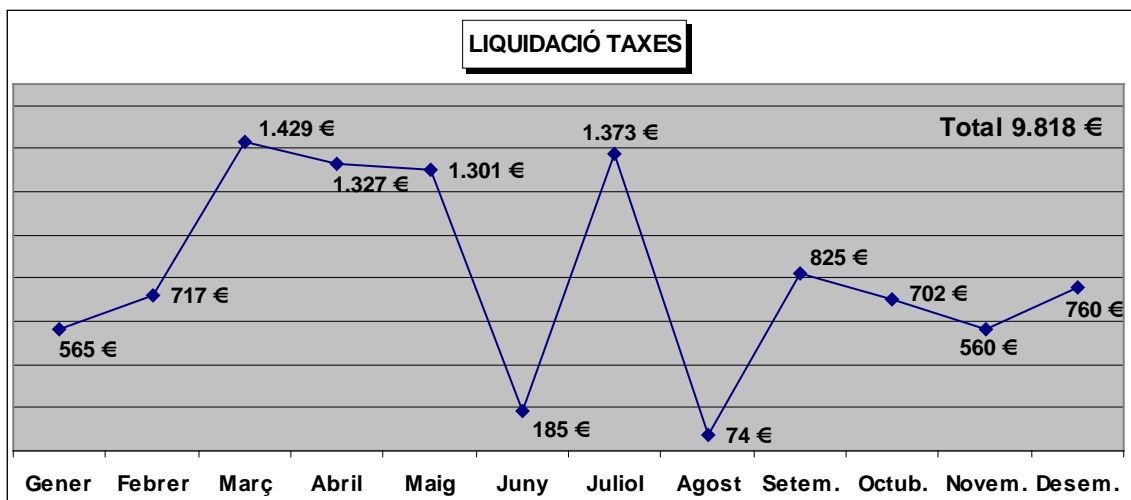


Autoritzacions OVP, rètols – publicitat i taxes

Període	Núm. autorització	Import
Gener	18	565 €
Febrer	29	717 €
Març	35	1.429 €
Abril	34	1.327 €
Maig	40	1.301 €
Juny	16	185 €
Juliol	40	1.373 €
Agost	4	74 €
Setembre	34	825 €
Octubre	26	702 €
Novembre	18	560 €
Desembre	23	760 €
Total	317	9.818 €

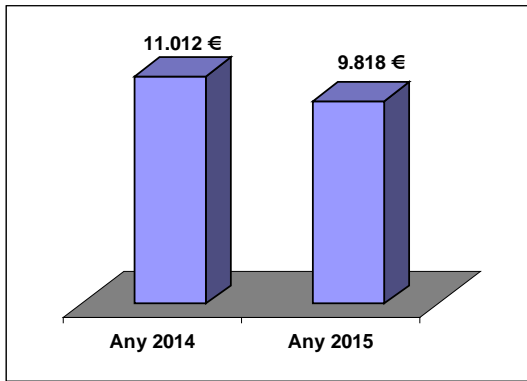


Liquidació de taxes OVP rètols - publicitat



Liquidació taxes 2014 / 2015

Període	Import
Any 2014	11.012 €
Any 2015	9.818 €



5. Unitat Municipal d'Anàlisi Territorial (UMAT)

5.1. Introducció

La memòria anual de la UMAT s'estructura en els 4 àmbits estructurals de la unitat: producció, gestió, anàlisi i difusió de la informació cartogràfica.

Entenem per producció la captació i el tractament de la informació territorial de base, que es concreta en l'elaboració i el manteniment de les bases topogràfiques 1:500 i 1:2000, el manteniment i ampliació de la xarxa geodèsica local i el Model Digital del Terreny.

En l'àmbit de gestió s'inclou el manteniment de la base de referència territorial (BRT) tant gràfica com alfanumèrica i de la resta de dades -corporatives o no- susceptibles de ser objecte de cartografia i el seu tractament. Es tracta d'informació facilitada per altres departaments de la Corporació o per institucions externes, de caire menys bàsic i més temàtic i que utilitzen els tècnics de les diferents àrees de l'Ajuntament o bé nodreix d'informació els diferents serveis allotjats al servidor de cartografia.

Els àmbits de producció i de gestió ens permeten obtenir les dades necessàries per l'anàlisi de diverses variables. En aquest sentit pot tractar-se tant d'aquells treballs analítics que es realitzen sistemàticament amb caràcter anual (estudis de padró, d'activitat), com dels que es realitzen de forma puntual fruit d'una demanda concreta.

L'apartat d'anàlisi inclou l'elaboració d'estudis, i tractament de les dades de la ciutat, amb l'anàlisi del padró d'habitants i altres dades.

Finalment, la difusió entesa com la divulgació de la informació tant a nivell intern (àmbit corporatiu) com a nivell extern (Web UMAT).

5.2. Producció

5.2.1. Geodèsia

Manteniment i actualització de la Xarxa Topogràfica Municipal (XTM), l'objectiu de la qual és el recolzament dels treballs topogràfics que es realitzin dins de l'àmbit municipal, a la vegada que estableix el marc de referència necessari per l'elaboració de la cartografia del Plànol topogràfic municipal oficial de Girona (sèries 1:500 i 1:2000).

Això inclou l'actualització periòdica de la informació dels vèrtexs geodèsics, tant de la Xarxa Utilitària de Catalunya (XU) del Institut Cartogràfic i Geològic de Catalunya (ICGC), com els vèrtexs de densificació propis de la XTM.

Al llarg del 2015, amb l'execució dels treballs d'actualització de la cartografia digital 3D a escala 1:500, la XTM s'ha densificat i modificat de la següent manera:

- 16 vèrtexs desapareguts
- 2 vèrtexs que s'han retirat per evitar duplicitats
- 99 vèrtexs de nova instal·lació.

Per tant, la XTM ha quedat formada per un total de 434 vèrtexs, més 36 vèrtexs de referència que comparteix amb la Xarxa Utilitària realitzada per l'Institut Cartogràfic i Geològic de Catalunya (ICGC)

En conseqüència d'aquest increment de vèrtexs durant el 2015 s'ha realitzat un ajust en bloc de tota la XTM. En aquest ajust en bloc s'ha afegit els nous vèrtexs i les seves dades associades mesurades l'any 2015.

Aquest ajust, tot i que s'ha realitzat el gener de 2016, l'anomenarem 2015/01, ja que inclou els vèrtexs afegits l'any 2015.

5.2.2. Taquimetria

Aixecaments topogràfics

Es realitzen dos tipus d'aixecaments topogràfics per taquimetria:

Aixecaments 1:200 segons les peticions d'urbanisme

- Taquimètric voreres cantonada Av. França/Manuel de Pedrolo.
- Aixecament parada de bus PI Assumpció
- Taquimètric llera riu Pont Major
- Topogràfic esplanada Mercat del Lleó
- Aixecament cruïlla Josep Viader / Josep Tarradellas
- Aixecament C/Palafrugell
- Aixecament cruïlla C/ Terri amb C/ Sant Isidre
- Topogràfic entorn CAP Montilivi
- Aixecament cruïlla C/ Sant Medir amb Riera Rimbau
- Ampliació topogràfic Pavelló de Palau
- Plànol planimetria del pati de l'Escola Bosc de la Pabordia
- Aixecament Pujada Primer de Maig
- Aixecament del pati del Col·legi Eiximenis
- Aixecament topogràfic de la placeta i entorn de l'Ateneu Eugenienc
- Topogràfic de la plaça de l'Avinguda Sant Francesc
- Aixecament topogràfic del C/ del Pruner
- Topogràfic PI Marquès de Camps
- Aixecament emplaçament Fontajau
- Aixecament cruïlla Fora Muralla – Pujada de les Pedreres
- Aixecament cruïlla Eiximenis – Anselm Clavé
- Aixecament riera del polvorí a Sant Daniel
- Aixecament C/ Pierre Vilar
- Aixecament cruïlles a la Plaça Germans Sàbat
- Aixecament vorera C/ Pedret 81
- Aixecament C/ Maria Aurèlia
- Aixecament Riera Can Punxa
- Topogràfic dels terrenys antiga Campsa
- Topogràfic C/ Font de la Pólvara
- Aixecament Cementiri Vell de Girona
- Topogràfic barri Torrasa

Aixecaments 1:500 d'alineacions de façanes.

Per adequar el plànol topogràfic 1:500 a les normes i estàndards establerts per la Comissió de Coordinació Cartogràfica de Catalunya (CCCC) i garantir així la oficialitat de la cartografia municipal. Aquests aixecaments, serveixen també per actualitzar la topografia de voreres.

El 2015 s'ha executat la taquimetria de voreres, alineacions de façanes i pressa de mobiliari urbà i serveis públics, en la zona sud_ est de la ciutat, equivalent a 10 km lineals i a la zona nord_ est de 0.29 km lineals.

Aixecaments 1:500 pel manteniment del Plànol topogràfic municipal .

Es fan segons auditories de canvi per imatge aèria, segons notificacions de brigades i àrees municipals i segons necessitats del seguiment d'aixecaments topogràfics de final d'obra (As-Built) d'ús obligatori en el moment de contractació de qualsevol execució d'obra d'àmbit municipal.

Taquimetria d'actualització: Executades les illes 190, 225, 241 i 284.

Taquimetria de seguiment d'AsBuilts (finals d'obra). S'ha incorporat a la base continua 2,73 ha de cartografia actualitzada corresponents als aixecaments *AsBuilt* de la Plaça Montserrat i Pg. de les Ribes del Ter i Pg. de la Devesa.

Enguany no s'ha fet l'encàrrec de cap aixecament.

5.2.3. Manteniment de la base tipogràfica municipal (1:500 i 1:2000)

Produïda a escala 1:500 a l'àmbit urbà i a 1:2000 per tot l'àmbit municipal, la base topogràfica municipal (BTM) es manté sobre una base CAD continua i es distribueix en dues sèries cartogràfiques oficials: Sèrie de plànols topogràfics de Girona a escala 1:500 i 1:2000 en format dgn i dwg.

A partir del mes de juliol de 2015 desapareixen les sèries cartogràfiques i la BTM oficial passa a ser una base contínua, amb una única unitat d'organització que es distribueix en un arxiu únic per cada escala i format.

L'actualització permanent de BTM topogràfica manté 8 grups o nivells d'informació¹. Des de l'àmbit de producció de la UMAT el manteniment implica 2 procediments:

- **Restitució.-** Processos de captura d'informació a partir de vols fotogramètrics en visió estereoscòpica. Inclou dos processos: Restitució de manteniment i Reajustament d'il·les.
- **Edició.-** Refosa de la taquimetria a la base continua en entorn CAD, manteniment de la base de dades de gestió, edició de sèries de plànols i manteniment continuat a partir la base d'obres i d'adreces.

En els dos casos es segueix un procediment de depuració d'errors i control de qualitat previ a la incorporació de la cartografia a la base contínua BTM.

Restitució

Restitució de manteniment

La restitució de manteniment delimita àmbits de treball a partir de projectes d'obra, projectes d'urbanització o canvis detectats en la cartografia per auditories sobre ortoimatge aèria, i efectua sobre imatge aèria i en visió estereoscòpica, l'actualització pertinent de tot allò que ha canviat. El 2015 només s'ha fet restitució a l'àmbit urbà.

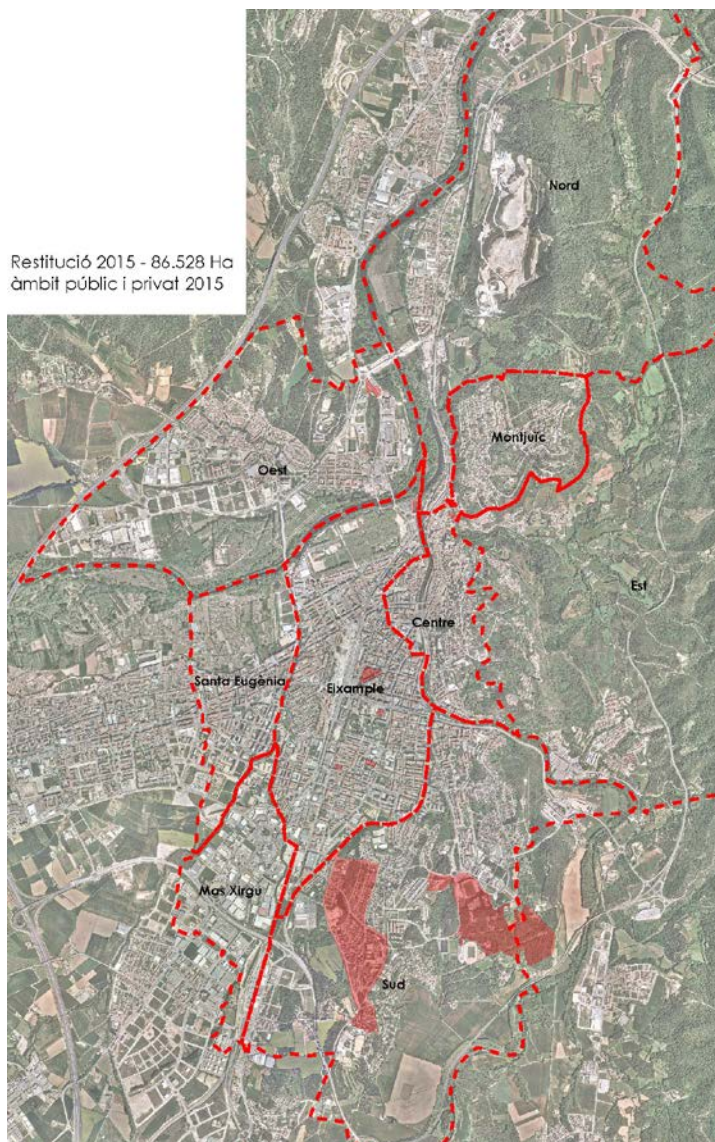
¹ Comunicacions – Vialitat, Construcció – Poblament, Energia – Telecomunicacions, Mobiliari urbà, Orografia – Relleu, Registres, Senyalització – Circulació, Toponímia – Anotacions i Vegetació – Usos del sòl

Amb el vol 2014 realitzat en les mesos d'abril i maig de 5,7 cm que abasta tot l'àmbit urbà i que substituïa l'anterior vol 2010. s'han restituit unes 87 ha aproximadament corresponents a diferents zones de la ciutat.

Àmbits restituïts l'any 2015: La restitució tant amb àmbit públic com en el privat és completa en tots els nivells d'informació requerits pel plec de condicions 1:500 oficial (aprovat l'any 2014 per la CCCC). Totes les modificacions en l'àmbit privat es restitueixen segons control d'expedients d'obra nova, i en àmbit públic segons modificacions que es detecten per auditoria en visió estereoscòpica.

Restitució àmbit privat i públic

Àmbit (barris)	Executat (Ha)	Incorporat a la BTM (Ha)
Oest	1.14	1.14
Centre	0.367	0.367
Eixample	2.748	2.748
Sud	82.273	70.049
Total	86.528	74.304



Reajustament d'illes i manteniment d'interior d'illes

Amb l'objectiu de complir el plec d'especificacions tècniques 1:500 aprovat el 2013 per Comissió de Coordinació Cartogràfica de Catalunya (CCCC), es porta a terme un procés de reajustament de la cartografia feta per restitució amb la cartografia dels aixecaments topogràfics d'alineacions de façana de l'àmbit urbà consolidat. Així s'incorpora la millor precisió planimètrica de la taquimetria, als elements que configuren les illes urbanes del plànol topogràfic 1:500 que van ser cartografiats per restitució, al seu moment.

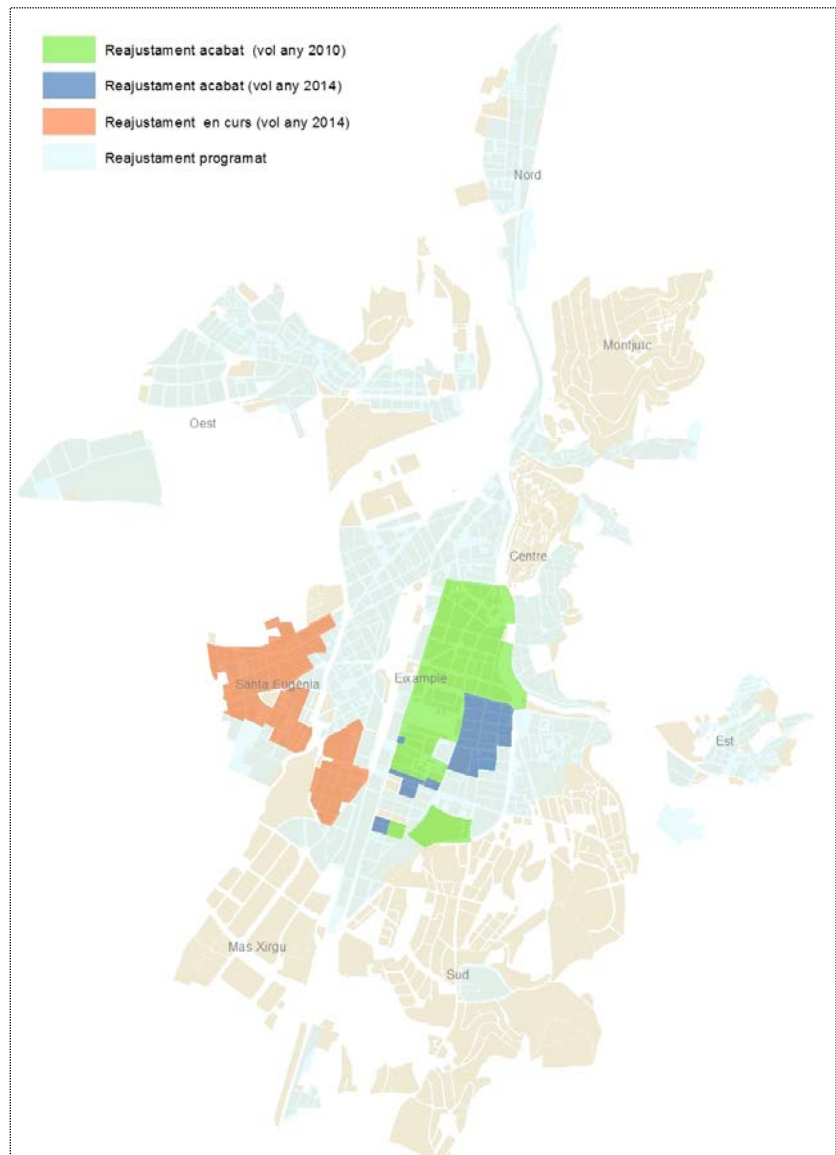
Aquest procés de reajustament i encaix, es realitza a la UMAT per restitució fotogramètrica i de forma integrada a les tasques d'actualització de la cartografia d'interiors d'illa que només es pot fer d'aquesta manera. Al mateix temps, es realitza també la revisió de la cartografia dels elements de la via pública.

La UMAT va iniciar aquest reajustament d'illes l'any 2010, però el 2012 davant la incertesa en la continuïtat de les tasques d'alineació de façanes per taquimetria, es va prioritzar la cartografia de manteniment a partir del vol disponible i es va aturar el reajustament.

El febrer de 2015 s'han reprès les tasques de reajustament sobre el vol de l'any 2014.

S'han reajustat i actualitzat 25 illes en unes 20ha de cartografia urbana consolidada al sector de l'Eixample que juntament amb les 44 illes reajustades anteriorment representen prop del 20% del total de cartografia que cal reajustar.

Amb l'objectiu d'agilitzar el màxim el procés i poder-lo finalitzar sobre les imatges del vol 2014, el novembre de 2015 s'ha cregut oportú fer l'encàrrec de part del feina de reajustament. S'han contractat tasques de restitució fotogramètrica pel reajustament i actualització de 493 ha d'acord al 'Plec d'especificacions tècniques per la realització de treballs específics d'actualització de cartografia urbana 3D a escala 1:500, redactat a tal efecte.



Estat dels treballs de reajustament d'illes a gener de 2016.

Edició de cartografia

Edició de la versió 3 de la BTM.

El 2015 s'ha editat una nova versió de les bases topogràfiques 1:500 i 2000. La nova versió respon a l'adequació progressiva als "Plec d'especificacions tècniques per a l'elaboració de cartografia topogràfica 3D a escales 1:1.000 i 1:2.000 v2.1.5" i al "Plec d'especificacions tècniques per a l'elaboració de cartografia topogràfica 2D i 3D a escala 1:500 (CT-5C) v2.0", aprovats per la Comissió de Coordinació Cartogràfica de Catalunya (CCCC).

El canvis es recullen al nou Plec d'especificacions de la versió 3 redactat. Els més importants són els següents:

- Actualització al nou sistema de referència ETRS89
- La base topogràfica és una base continua amb una única unitat d'organització
- Incorporació d'aixecaments taquimètrics en el procés productiu de la cartografia 1:500

- Modificació del catàleg d'elements i simbologia de la base 1:2000 segons la implementació la base topogràfica multiescala efectuada el 2014. El multiescala genera la cartografia 1:2000 de forma automàtica a partir de la 1:500 i va eliminar els processos de manteniment específics anteriors per treballar amb una única base de dades de gestió per les dues escales de publicació.

Distribució de la sèries dels Plànols Topogràfics:

El mes de febrer de 2015 es va procedir a l'última edició, distribució i publicació de les sèries de fulls de la bases topogràfica 1:500, 1:000 i 1:2000 (la 1:1000 només a nivell intern). El mesos de juliol i novembre es va editar i publicar al portal intern de cartografia i al web de la UMAT, la BTM versió 3 escala 1:500 i 1:2000, com a base continua, en un arxiu únic per cada escala i format.

Tot l'any s'ha distribuït a nivell intern i extern la última versió de la cartografia municipal encara no inscrita al Registre Cartogràfic de Catalunya (RCC). És en el sistema de referència vigent ETRS89 i recull les tasques de manteniment puntual i continuat. Aquesta BTM amb data de gener de 2015 està en tràmit de registre i es podrà distribuir com a versió oficial de la BTM de Girona, a partir del 2016.

Control de qualitat de la BTM.

Aquest any s'ha procedit a fer tasques exhaustives de depuració d'errors i control de qualitat de la base topogràfica. Es un procediment que s'efectua normalment en tots els processos d'edició de cartografia nova o actualització i que de forma periòdica es fa extensiu a tota la base.

Cotes d'edificis.

A partir d'abril de 2015 s'ha incorporat informació de l'alçada dels edificis a la BTM. Totes les tasques de restitució, han començat a capturar una cota a la part mes alta de cada volumetria, segons les especificacions tècniques del plànol topogràfic 1:500. Les dades han de servir per generar models 3D de ciutat i de moment són d'us intern i no es distribueixen amb la cartografia.

Llinatge i atributs dels elements (metadades al CAD).

La BTM utilitza des de fa temps metadades com a descriptors d'atributs específics dels seus elements. Són assignades i gestionades amb programari propi en el procés productiu, tan a les fases de restitució com d'edició. Aquest any 2015 s'ha consolidat el procediment i es fa servir per la gestió interna de la cartografia les següents metadades:

- NomEntitat:Concepte segons el model de dades de la base topogràfica de Girona
- DataOrigin: Llinatge. Mètode d'obtenció de l'element (restitució, aixecament, llicència d'obra, projecte o revisió de camp)
- DataCaptura: Any del vol en restitució i data del treball en la resta.
- DataGeoide: Per diferenciar entre cartografia produïda en ED50 i en ETRS89
- DataHeight: Altitud de captura de l'element, en fase de restitució o aixecament topogràfic
- ElementsOculta:Elements ocults sota d'altres elements
- Multiescala:Element amb comportament especial en els procediments de publicació multiescala

El format de les metadades preveu la interoperabilitat i integració amb la resta d'informació cartogràfica i es preveu la seva difusió a tots els usuaris de cartografia dgn en properes versions.

Manteniment continuat d'elements constructius i piscines segons control d'obres:

Actualització de les bases topogràfiques de construcció i poblament i d'hidrologia amb la incorporació de nous elements constructius a partir de les primeres ocupacions, dels informes dels inspectors i de

la documentació gràfica disponible (ortoimatges). Paral·lelament s'incorpora a la base de toponímia els atributs d'alçada (nombre de plantes) de cadascun dels volums.

Les incorporacions provinents d'obres es diferencien amb una simbologia pròpia fins que poden ser verificades per restitució o per taquimetria i –si es dóna el cas- es rectifiquen segons les precisions establertes al plec d'especificacions tècniques de la cartografia.

Manteniment continuat d'anotacions de carrers i números de policia:

Reajustament de les anotacions de carrers i números d'acord amb les alineacions de façana per taquimetria. Manteniment a partir de la incorporació d'obres noves o reformes en el cas de la numeració postal.

Altres

- Manteniment de la base de dades i implementació de noves eines o millores en les existents, al programari utilitzar per l'edició, depuració i controls de qualitat de la cartografia (Mapia)
- El 27 de juliol del 2015 es va realitzar un vol de recobriment de 17 hectàrees sobre el nou Pont del Ter mitjançant un dron d'ala fixa, i es disposa d'imatges d'alta resolució, en format compatible amb l'equip i programari usats a la UMAT en l'actual flux de producció cartogràfica. Després de diverses proves realitzades el 2014, la contractació d'un vol fotogramètric fet amb un dron, en un àmbit reduït, respon a l'objectiu d'avaluar la introducció d'aquesta metodologia en el procediment de manteniment de la cartografia, en un cas real d'actualització de dades.
- De les 14.5 ha previstes per restituir amb aquest vol dron s'han executat 1.6 ha que no ha estat incorporades a la BTM

5.2.4. Ortoimatges

Durant tot l'any 2015 es va treballar, publicar i distribuir la ortoimatge del 2014, disponible a partir del mes de novembre del mateix any.

És una ortoimatge de molt bona qualitat (10 cm), que abasta tot l'àmbit urbà, fins la variant de la N-II, produïda a partir les imatges del vol fotogramètric d'abril i maig de 2014, que s'utilitza per la restitució de manteniment de la BTM.

S'ha publicat al plànol web municipal i als geoserveis i s'ha distribuït a nivell intern i públic per descàrrega lliure en diversos formats, des del web de la UMAT (públic) i del portal intern de cartografia.

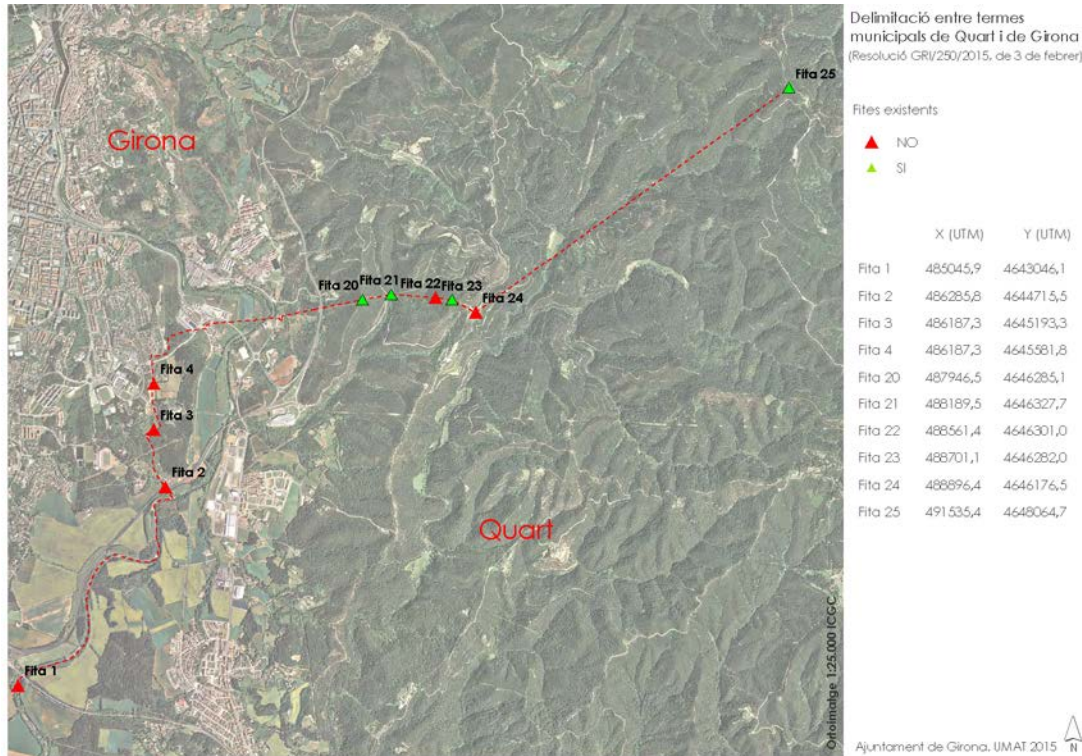
S'ha fet servir la ortofoto de Catalunya1:2500 v33 de 25 cm de Institut Cartogràfic i Geològic de Catalunya, de juliol de 2013, com a base de referència i treball a la resta del municipi a l'àmbit no urbà. Una nova imatge del mes de maig de 2015 va ser disponible a final d'any i es preveu integrar-la als mapes i geoserveis municipals a principis de 2016.

Google Earth, disposa de la imatge 2014 de Girona des del mes de març de 2015.

5.2.5. Límit municipal

Enguany s'ha dut a terme les tasques de reconeixement de la línia de terme entre Girona i Quart que ha consistit en la monumentació de les fites 2, 3, 4 i 24 de terme (veure gràfic). Segons el DOGC núm. 6815 del 20 de febrer de 2015 amb la RESOLUCIÓ GRI/250/2015, de 3 de febrer, per la qual es dóna publicitat a la delimitació entre els termes municipals de Quart i de Girona.

Aquesta delimitació forma part del procés d'elaboració del Mapa Municipal de Catalunya, previst a l'article 28.1 del Text refós de la Llei municipal i de règim local de Catalunya, aprovat pel Decret legislatiu 2/2003, de 28 d'abril.



5.2.6. Pla cartogràfic de Catalunya

Registre i oficialització de la base topogràfica municipal

La base topogràfica municipal està inscrita a la secció oficial del [Registre Cartogràfic de Catalunya](#) (RCC) des del 20 de desembre de 2010.

En data 18 de març de 2015, l'Ajuntament de Girona sol·licita la inscripció al RCC de la informació geogràfica a escala 1:500 i 1:2.000. La petició fa referència a l'actualització (v3) de la cartografia topogràfica d'escala 1:500 i 1:2.000 (v2.1) del 2013.

El 28 de juliol, l'Institut Cartogràfic i Geològic de Catalunya emet un informe tècnic de control de qualitat que conclou amb un seguit d'esmenes i recomanacions a introduir al Plec d'especificacions tècniques i conjunts de dades i metadades. El 15 d'octubre es trameta al RCC la cartografia revisada i corregida.

A final de l'any 2015, la v3 de la BTM municipal està en tràmit d'oficialització i es preveu la seva inscripció al RCC per inicis del 2016.

Comissió Tècnica en Geoinformació (CT2:GI)

La Comissió de Coordinació Cartogràfica de Catalunya (CCCC), a través de la seva Comissió Tècnica en Informació Geogràfica de l'Administració Local (CT2:IG ALC), va crear l'any 2010 grups de treball formats per Institut Cartogràfic de Catalunya i representants de les Administracions locals, del qual l'Ajuntament de Girona en forma part.

L'Any 2015 s'ha assistit a les 2 sessions generals convocades per exposar i aprovar les tasques dels diferents grups de treball.

Grup de treball de la Base de Carrers (GT CT2:GI BC)

Aquest grup de treball té com a objectiu impulsar l'elaboració de les especificacions tècniques referents a dos conjunts d'informació definits pel Pla Cartogràfic de Catalunya:

- Base de dades dels nomenclàtors municipals de carrers i vies (ID-10501)
- Sistema viari integrat (ID-10706)

Aquest any 2015, un cop aprovades aprovat definitivament per la Comissió de Coordinació Cartogràfica de Catalunya les Especificacions Tècniques de la Base de dades municipal d'adreces de Catalunya (BDMAC), s'ha treballat en la implementació de la transformació de la BDMAC al model Inspire Address (estàndard europeu) i als diferents formats d'intercanvi (GML i SHP)

Quant als treballs en les Especificacions per al Sistema Viari Integrat (SVI) de Catalunya, s'ha treballat en l'estructura bàsica i atributs del model comú de dades del SVI, que ha d'integrar les tres subxarxes: xarxa de carreteres, xarxa de carrers i xarxa de camins.

Grup de Treball per l'elaboració d'especificacions tècniques (GT CT2:IG ALC ET).

El 2015 el grup ha treballat en tres temes diferents:

- Cartografia 1:500, especificacions de format: Aquesta comissió formada per diferents ajuntaments productors de cartografia urbana té l'objectiu de crear unes noves especificacions de format per a la cartografia a escala 1:500. Les especificacions de format són per al programari MicroStation V8. Durant el l'any 2015 s'ha elaborat una proposta amb canvis substancials respecte a les versions per cartografia a escala 1:1000. En el document generat s'aposta per les "tags" de MicroStation i l'eliminació de nombroses "layers". Aquest document està en fase d'aprovació per part de l'ICGC.
- Cartografia 1:1000 v3. A partir de les aportacions de tots els productors i usuaris de cartografia membres del grup de treball, s'està fent anàlisi del diccionari de la versió 2.2 i addendes existents, per tal de definir nous objectes que calgui afegir o millorar-ne la classificació i les definicions a la propera v3.
- Xarxes Topogràfiques Municipals: amb la voluntat de que les Xarxes Topogràfiques Municipals formin part de l'SPGIC (Sistema de posicionament geodèsic integrat a Catalunya) Enguany s'ha creat la comissió per l'elaboració d'especificacions tècniques per l'elaboració de Xarxes Topogràfiques Municipals. Aquesta comissió ha treballat un document tipus que marquen les pautes per assolir les condicions tècniques i de precisió necessàries per a que una xarxa municipal formi part del SPGIC.

Conjunts d'Informació Geogràfica (CIG)

Revisió de l'estat actual dels CIGs del PCC a la UMAT i tramesa d'un informe al ICGC.

5.3. Gestió i manteniment de la informació

5.3.1. Informació municipal de base

Base de Referència Territorial (BRT)

És el manteniment del sistema de geocodificació de l'Ajuntament, que inclou:

Manteniment del Cens d'edificis i locals

A partir de les noves llicències d'obra i els expedients de cadastre:

- Entrats 81 *expedients d'obres* a la base d'edificis i locals
- Entrades 28 primeres ocupacions
- Entrats 161 *expedients de cadastre* a la base d'edificis i locals:
 - o 84 expedients 902
 - o 77 expedients d'inspecció

Base d'adreces de la ciutat

- Adreces: Introduïdes a la base i a la cartografia les noves adreces derivades dels expedients entrats i notificades 35 adreces, distribuïdes segons tipus de la següent manera:

Tipus	Nombre
Llicències d'obres	18
Ofici	4
Sol·licitud	15

Comparativa anys 2010-2015

Tipus	2015	2014	2013	2012	2011	2010
Llicències d'obres	18	16	1	22	22	18
Ofici	4	3	1	4	6	6
Sol·licitud	15	16	13	32	33	13

Carrers: manteniment dels atributs de carrers: velocitats, prioritats i sentits de circulació a la cartografia d'eixos viaris.

Proposta de nous espais per nomenar i entrada al sistema dels nous carrers o modificacions aprovades per ple: Enguany s'ha aprovat un nou vial a la ciutat de Girona, la Plaça dels Manaies.

Comparativa anys 2010-2015 de nous vials o modificacions aprovades pel ple de l'Ajuntament:

Nous vials o modificacions	Nombre
2015	1
2014	0
2013	6
2012	8

2011	0
2010	7

Enviament periòdic del Cens d'edificis i locals

- A Aigües de Girona, Salt i Sarrià de Ter: setmanalment s'envia el cens d'edificis i locals de la ciutat a l'empresa d'aigües per tal que puguin utilitzar la base de referència territorial municipal per a la gestió dels comptadors d'aigua.
- Al Consell Comarcal del Gironès: trimestralment s'envia el cens d'edificis i locals de la ciutat al Consell per tal que puguin utilitzar la base de referència territorial municipal per a la gestió dels abonats a la deixalleria municipal.
- Al Servei d'Emergències Mèdiques: anualment s'envia el nom, adreça i localització amb coordenades UTM de les edificacions i masies de la zona no urbana de la ciutat, amb informació addicional de l'Àrea Bàsica de Salut a la qual pertanyen. El SEM ho incorpora al seu sistema de localització cosa que els ajuda a localitzar més fàcilment aquestes edificacions.

Manteniment de la base de topònims en SDE i Open Data

La toponímia es manté de forma contínua a SDE. L'any 2015 ha efectuat una revisió dels criteris de selecció i classificació dels topònims publicats a Open Data i s'ha habilitat un nou procediment per la generació semi automàtica de la base en el format de descarrega del web (csv). S'ha actualitzat la informació en dues ocasions (gener i maig) i s'ha decidit fer manteniment continuat a partir de 2016

Manteniment de les bases d'informació Bàsica en SDE

Actualització de cartografia en format SDE per la seva disponibilitat en operacions SIG i visualització en geoserveis, a partir de l'actualització permanent de la base topogràfica municipal (BTM) en format CAD.

El 2015 s'ha testejat un nou procediment per carregar a les bases SDE tota la informació topogràfica de la BTM. El procés preveu el treball per entitats cartogràfiques enlloc de per capes d'informació CAD i ha d'agilitzar la gestió i l'ús de la BTM en entorn SIG i geoserveis. La implementació es farà quan es puguin adaptar els procediments d'actualització de la IB als geoserveis.

Altres

Còpies de seguretat de cartografia: l'any 2015 s'han habilitat dos processos semi automàtics de backup de cartografia. Un fa còpies de tots els arxius de la base topogràfica CAD i s'executa abans de cada procés d'edició, i l'altra genera una còpia de les bases en format SDE i s'executa periòdicament. Aquestes còpies periòdiques s'incorporen a la copia anual de dades que s'emmagatzema en disc extern. L'automatització i la còpia anual substitueix les còpies trimestrals en DVD que es feien fins el 2014.

Localització territorial i relació de dades territorials de l'Ajuntament

Tasques de suport a la localització territorial de les diferents bases de l'Ajuntament:

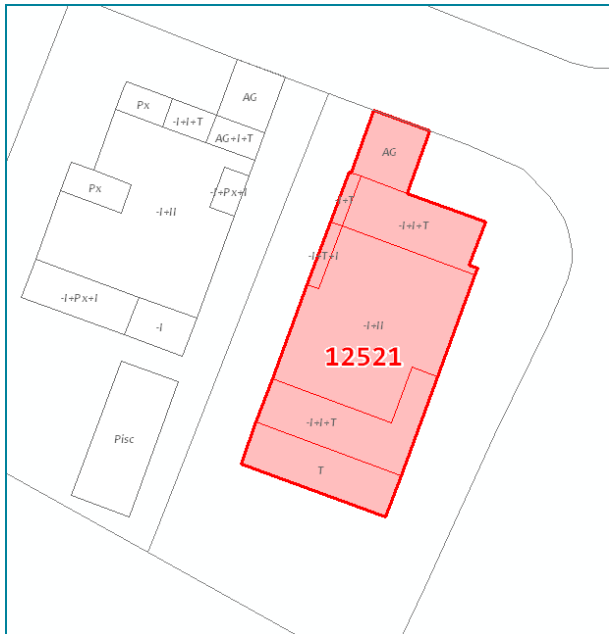
- Localitzador comptadors AGSST:
 - o Localització comptadors Aigües a partir de la Base de Referència Territorial de l'Ajuntament: com marca el reglament del servei d'aigües, a final de 2009 s'havien de coordinar les relacions d'usuaris del servei amb els corresponents padrons

municipals, especialment amb el cens d'habitatges i locals del municipi. S'ha treballat per vincular les dues bases de dades, revisant les adreces dels comptadors i enviant-los setmanalment el cens d'edificis i locals per tal que tinguin la informació actualitzada per poder localitzar correctament els comptadors.

- o Actualment, el 99.7% dels 52.824 comptadors d'aigua estan situats amb el codi d'edifici i el 78,2% també amb el codi de local.
- Localització i adreces dels IBI: Treballs de suport a la localització territorial dels IBIs:
 - o Suport als treballs de Gestió Tributària per localitzar els IBIs no lligats automàticament per adreça.
 - o Treballs de suport per a la localització territorial dels nous registres d'IBI a partir del cens d'edificis i locals.
- Localització d'altres tributs:
 - o Suport als treballs de localització dels rebuts de la taxa d'escombraries i de les plusvàlues.
- Localització dels domicilis del Padró Municipal d'Habitants:
 - o Treballs de suport a la localització de nous empadronaments i treballs amb la secció d'Estadística per tal per a la localització territorial dels domicilis del Padró Municipal d'Habitants no localitzats
- Localització del cens d'activitats:
 - o Suport als treballs de localització de les activitats econòmiques
- Suport a la localització de les Ocupacions de la Via Pública (OVP):
 - o Guals, rètols i altres: localització territorial correcta dels nous registres i en al revisió de les bases de dades existents
- Localització de les obres i dels expedients de disciplina urbanística: suport a la localització d'aquestes dades.
- Localització d'equipaments municipals: manteniment de la localització territorial dels equipaments esportius (Camps de futbol, pavellons, pista esportiva, ping-pong al carrer, piscines, frontons i tennis), educatius, sanitaris, socials, culturals i administratius.
- Revisió d'adreces i revisió de dades amb el Sistema d'Alarmes: UMAT revisar habitants en locals i activitats en habitatges.

Edificis i regions SIG

El manteniment dels edificis i regions en format SIG es fa a partir de les actualitzacions que es realitzen a la base topogràfica, tant si deriven de les primeres ocupacions de les llicències d'obres com si deriven del procés de restitució. Al llarg d'aquest any s'han incorporat 65 modificacions.



Aquesta base SIG també s'actualitza per altres àmbits:

-Reajustament d'illes: adaptació gràfica de les façanes derivada del procés de reajustament de les façanes. En total 23 illes reajustades

-Expedients cadastrals: en total 161 modificacions revisades

Hidrologia i piscines

Modificació i refosa en una sola base de la cartogràfica SIG d'hidrologia i de piscines per donar-li més contingut, incorporant el manteniment d'altres elements del mateix àmbit temàtic: basses, dipòsits, piscina, canals, rius, rieres i sèquies.

Paral·lelament hem seguit amb el manteniment de les piscines de la ciutat a partir de les tasques de restitució i les provinents de llicències d'obres.

Façanes

Representació gràfica i alfanumèrica de les façanes de la ciutat codificades segons l'identificador d'edifici i el codi de carrer que correspon a cadascuna. Té com a principal objectiu permetre la cerca per carrer i número en els llocs web de l'Ajuntament.

La base de façanes delimita la propietat privada de la ciutat i normalment coincideix amb algun element físic existent (façana, mur, tanca...). Cadascuna d'aquestes entitats es fragmenta segons el codi d'edifici (codi únic intern que diferencia cada entitat constructiva de la ciutat) i el codi carrer (codi únic segons nomenclàtor municipal) que li correspon donant com a resultat una base que ens diferencia cada façana per carrer i entitat constructiva.

Per localitzar les entitats aïllades (masos) es realitza una sola façana que envolta la construcció principal.

Al llarg d'aquest any s'han realitzat nombroses actualitzacions d'aquesta base provinents de : reajustaments d'illes, llicències d'obres, reparcel·lacions, canvis en el Cens d'edificis i locals i actualitzacions de la base topogràfica.

Llicències d'obra

Al llarg del 2015 s'han aprovat un total de 328 obres majors i d'aquestes un total de 81 han estat incorporades a les bases gràfiques i alfanumèriques. Segons la seva tipologia les obres entrades es classifiquem en:

Tipus	Nombre
Ampliacions o reformes	29
Obra nova	11
Piscines	16
Enderrocs	2
Parcel·lacions o canvis d'ús	23

Comparativa 2010-2015

Tipus	2010	2011	2012	2013	2014	2015
Ampliacions o reformes	38	44	61	20	29	29
Obra nova	12	9	20	5	16	11
Piscines	18	10	7	8	12	16
Enderrocs	3	3	6	3	6	2
Parcel·lacions o canvis d'ús	30	26	21	10	30	23

El manteniment de la base de llicències d'obres ens permet un control sobre els canvis urbanístics privats de la ciutat que fa possible una actualització constant de la base topogràfica municipal.

Per altre part, també possibilita la consulta, a través d'un geoservei intern, de les obres que s'estan realitzant a la ciutat, del seu estat en cada moment. (obra acabada, aturada, en obres...) i de les persones responsables de realitzar el control (aparellador i inspector)

L'actualització d'aquestes dades és setmanal coincidint amb l'aprovació de les llicències majors i menors per part de la Junta de Govern Local.

A part de la construcció privada també s'han incorporat un total de 7 projectes d'obra pública:

- Projecte de pista poliesportiva coberta al pati de l'escola Migdia
- Projecte de rehabilitació de la Central el Molí
- Projecte de lavabos públics a la Plaça Pere Calders
- Projecte d'espai formatiu Rosaleda
- Projecte de serveis higiènics a la Plaça Sant Domènec
- Pista poliesportiva als Jardins de Pedret
- Enderroc d'una construcció a les Pedreres

Plànols d'emplaçament: realització de 813 plànols d'emplaçament corresponents a les obres majors i menors demandades pels ciutadans, per localitzar correctament l'obra i l'adreça que li correspon.

Open Data: portal de dades obertes

Actualització de les bases de dades a l'Administrador de dades obertes i al CKAN (Girona Open Data) . En total hi ha disponibles un total de 32 conjunts de dades.

<http://terra.girona.cat/opendata/>

Espais lliures

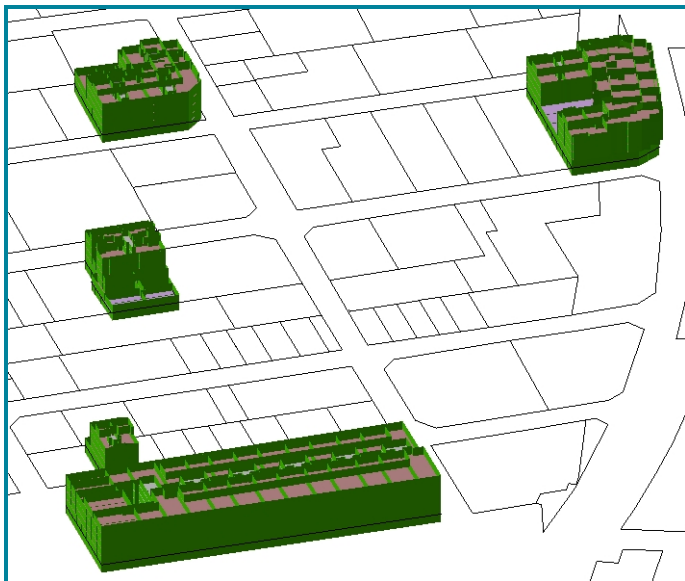
Reajustament dels espais lliures de la ciutat per adaptar-los als canvis del topogràfic i actualitzar-los segons les obres públiques realitzades en els darrers anys.

Delimitacions administratives

Manteniment a la cartografia i a SIAGI de les delimitacions administratives per portals.

Edificis en 3D

Cartografia dels edificis planta per planta i amb la divisió de locals a partir del fitxer FXCC de cadastre, passant-lo a SIG i codificant cada local amb el seu codi segons el Cens d'Edificis, per tal de poder aixecar els edificis en 3D: Enguany s'han incorporat a la base 36 edificis, arribant a un total de 379.

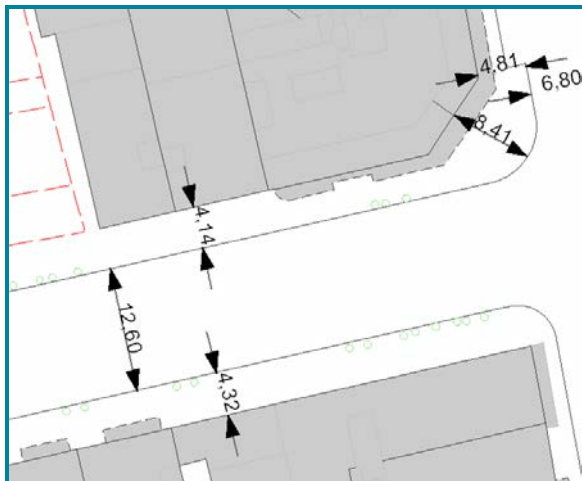


Edificis 3D	Nombre
2015	36
2014	75
2013	0
2012	47

2011	71
2010	65

Acotacions de voreres

Manteniment dels treballs per acotar les voreres i les calçades de la ciutat de forma permanent. Revisió de les zones modificades per taquimetria.



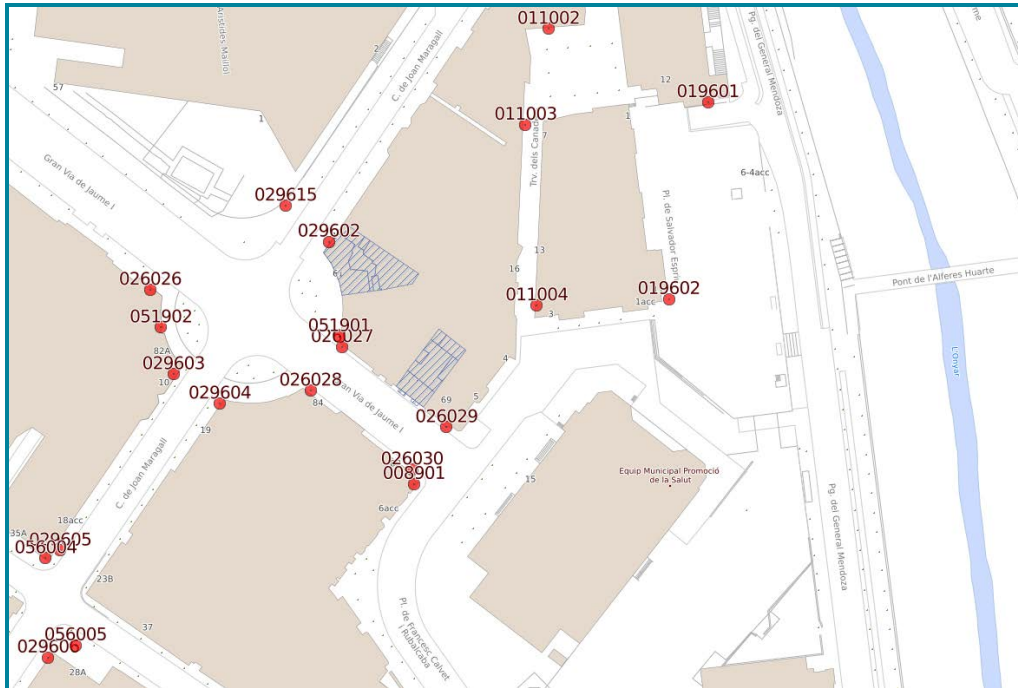
Plaques de carrer

Gestió i manteniment de la base de les plaques de la ciutat, que inclou:

- Gestió de les comandes de plaques (encarregar noves plaques per la ciutat)
- Control i preparació de les tasques de col·locació de les plaques
- Gestió de les demandes dels ciutadans i de les plaques que es col·loquen d'ofici (per acabament d'obra nova o denominació de nous vials):
- Aquest any s'han reposat un total de 76 plaques:
 - o 40 plaques metàl·liques amb suport
 - o 47 plaques de pedra (de paret)
- Gestió de la reparació de plaques malmeses: aquest any s'han reparat i tornat a col·locar un total de 25 plaques d'ofici i a petició de ciutadans. A més, enguany s'ha posat en marxa un sistema de manteniment de les plaques de la ciutat en què es farà la revisió de l'estat de les plaques d'acord amb uns sectors delimitats. D'aquesta manera es vol aconseguir fer una revisió de tota la ciutat i millorar l'estat actual d'algunes plaques, que s'esborren o desgasten amb el temps.
- Control de les plaques que entren i surten del magatzem (inventari de plaques existents i seguiment)
- Manteniment de la cartografia de plaques (localització plaques col·locades i previstes) i codificació de plaques i fotografies.
- Actualització de dades al geoservei de plaques.

Comparativa anys 2010-2015:

Tipus	2015	2014	2013	2012	2011	2010
Plaques amb suport	40	21	36	19	1	7
Plaques de pedra	47	55	13	105	78	108
Plaques restaurades	25	15	Sense dades	Sense dades	Sense dades	Sense dades



Localitzador de l'Ajuntament

- Manteniment del localitzador de l'Ajuntament al portal: en cercar una persona, existeix la possibilitat d'obrir el plànol interactiu situant-la a l'Ajuntament.
- Manteniment a partir dels canvis i redistribucions de l'Ajuntament i enviament a personal per tal que modifiquen les ubicacions dels treballadors:
 - o Manteniment de la cartografia de les plantes de l'Ajuntament.
 - o Manteniment de la base de dades de SIAGI de les dependències municipals.
 - o Manteniment de la part del portal on hi ha els pdfs de cada planta de l'Ajuntament i el servidor de cartografia interactiva.

Usos del sòl

Creació de nova cartografia d'usos del sòl a partir de la ortoimatge de 2014

Metadades

Actualització i manteniment de les metadades de la Informació Geogràfica de l'Ajuntament, Entrada de metadades de nova informació generada enguany i enviament a la Infraestructura de Dades

Espacials de Catalunya (IDEC) per a la seva publicació als catàleg de geoinformació de Catalunya i Europa.

Producció de dades i cartografia per a usuaris interns i externs

- Plànol amb ubicació dels espais per Temps de Flors 2015
- Plànols per a la valoració del concurs d'aparadors Temps de Flors 2015
- Demandes de carrers i trams de la ciutat, per diferents delimitacions administratives i relació entre diferents delimitacions administratives.
- Demandes de nombre i localització d'habitatges o domicilis per tipologia o per zona.
- Demandes de nombre i localització d'activitats per tipus o per zona
- Demandes corresponents a la base topogràfica 1:2000, plànols topogràfics de l'àmbit no urbà, ortoimatges i ortofotomapes, base topogràfica
- Mapa 'La Girona de l'Aigua' . Mapa adjunt al llibre "La Girona de l'aigua" publicat per l'ajuntament de Girona, les fires del 2015. Coordinat per Anna Ribas de la Universitat de Girona i editat des del Servei Municipal de Publicacions (SMC)
- Mapa il·lustratiu amb recorreguts dels manaires d'abans del 1936 i actuals, al llibre "Girona, la processó de Setmana Santa" editat el març de 2015 pel SMC.
- Mapa del medi, per un treball del Pla Estratègic de l'Aigua (Sostenibilitat – UDG)

5.3.2. Informació municipal d'altres àrees

Àrea de Ciutadania

Educació

Centres educatius i zones de matriculació

Revisió i modificació de les zones de matriculació de les escoles bressol, d'Educació Infantil i Primària i d'Educació Secundària a partir del càlcul d'alumnes per any de naixement i la seva localització.

Actualització dels emplaçaments dels centres –definitius i provisionals- d'educació Infantil i Primària.

Elaboració del plànol amb la zonificació vigent i els centres escolars corresponents per a totes les etapes educatives: escoles bressol, educació infantil i primària i educació secundària, d'acord amb les indicacions rebudes per l'àrea corresponent, i que es trametrà a les famílies per a informar en període de preinscripció.

Participació

Pressupostos participats

Durant 2015, s'ha procedit a les modificacions sol·licitades en la cartografia de les zonificacions dels **Pressupostos participats dels barris**. Igualment, s'ha calculat els ítems (població, superfícies i característiques de la població) definits des de l'àrea responsable, per a l'adjudicació dels imports i codificació a SIAGI dels trams corresponents.

Esports

Curses esportives: actualització dels nous recorreguts de les curses esportives que es promouen des del Servei Municipal d'Esports i càlculs dels seus perfils altimètrics:

- Mitja marató de Girona
- Cursa popular de Girona
- Curses de Sant Silvestre de Girona i mini curses
- Marató per la Marató de TV3

Equipaments esportius: Actualització de nous equipaments esportius de la ciutat a la cartografia d'equipaments esportius i al corresponent geoservei.

Àrea de Seguretat, Mobilitat i Via Pública

Aparcaments i xarxa de bicicletes.

Des de finals de 2013, les tasques de manteniment de la informació cartogràfica de mobilitat relativa a aquests àmbits, recauen en els tècnics de la pròpia àrea, que són plenament autònoms ja que disposen del programari adient. En aquest sentit, les tasques de la UMAT s'han limitat al suport continuat dels tècnics de l'Àrea tant en el maneig del programa com la resolució dels dubtes i problemes en la gestió/estructura de la informació.

Guals

Manteniment de la informació cartogràfica de guals de la ciutat a partir de les noves llicències per guals atorgats per via pública i de la revisió per la correcta localització dels guals existents.

Sentits de circulació

Actualització dels canvis en els sentits de circulació aprovats per junta de govern a la base cartogràfica de sentits de circulació i als eixos viaris de la ciutat.

Protecció Civil

Treball en càlcul de variables, actualització de la cartografia i pels següents plans municipals d'actuació:

- Pla d'Actuació Municipal per Emergències Sísmiques
- Pla d'Actuació Municipal per Nevades
- Pla d'Actuació Municipal per accidents en el transport de mercaderies perilloses per carretera i ferrocarril
- Pla d'Actuació Municipal per Incendis Forestals
- Pla d'Actuació Municipal per Inundacions
- Pla d'Actuació Municipal per Emergències Químiques

Modificació del Pla d'Autoprotecció del Castell de Focs de Girona

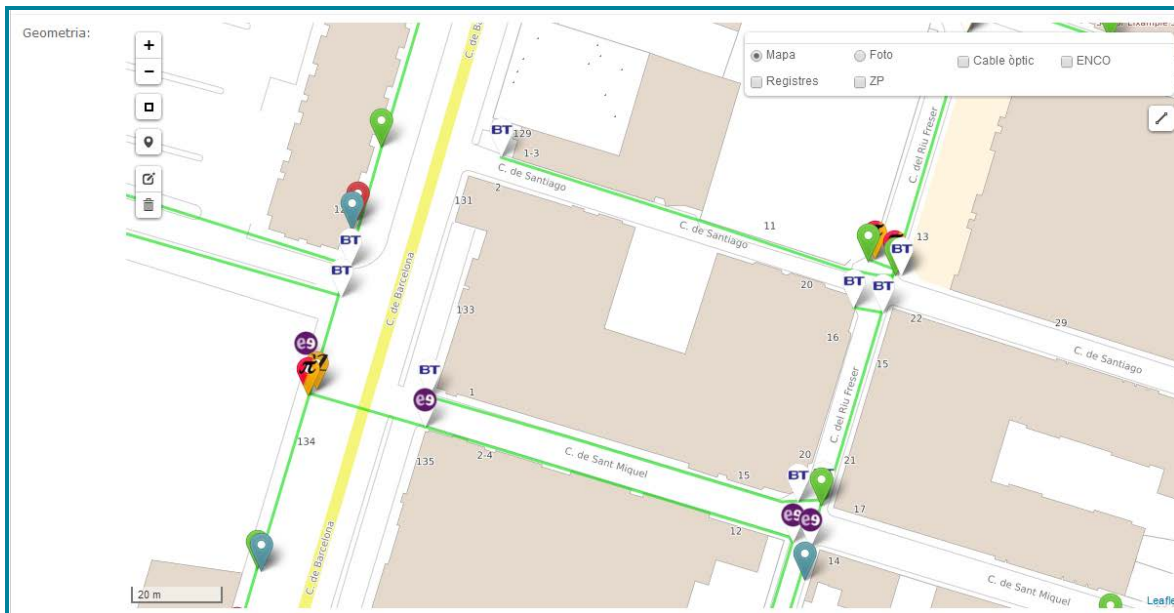
Contenidors de reciclatge

Actualitzacions periòdiques de la localització dels contenidors de reciclatge

Fibra òptica

Per a disposar d'una única base de consulta i gestió s'ha buscat i avaluat tota la informació disponible de cable a la Corporació i davant la complexitat de l'estructura de les dades s'ha creat un gestor que permet recollir les dades gràfiques i alfanumèriques derivades de la xarxa del cable i que al mateix temps facilita la consulta i la gestió de la xarxa.

L'entrada de dades s'ha realitzat de forma gràfica i alfanumèrica en quatre apartats diferents segons l'element que s'introdueix: arquetes, canalitzacions, cables, enllaços.



Al llarg d'aquest any s'han incorporat al gestor la totalitat de les dades disponibles i s'ha iniciat el procés d'actualització.

Fonts urbanes

L'octubre de 2015, incorporem a les bases cartogràfiques corporatives la informació de la localització i tipus de fonts urbanes de la ciutat (en format SDE). Arrel d'algunes demandes, es considera informació útil de caire general especialment en diversos tipus d'activitats que es porten a terme a la via pública (activitats, competicions i rutes esportives, activitats culturals o d'oci a l'aire lliure als barris, etc.)

Les dades provenen d'una base de dades Access vinculada a un compte privat de *Google Maps*, recopilada i mantinguda des de fa temps des de la Unitat Operativa i de Serveis (UOS lampistes).

S'estableix un protocol de notificació de canvis pel seu manteniment i s'acorda sol·licitar la creació d'un Gestor de dades vinculat al mapa, que doni sortida a les necessitats de gestió continuada per part de les UOS i a la difusió pública de la localització. El gestor de fonts urbanes hauria de ser ampliable a altres entitats que es gestionen des de la UOS, (Punts de llum, Boques de reg, punts d'aigua de neteja...)

Àrea d'Hisenda i Sostenibilitat

Informació cadastral

La feina relativa a la gestió de la informació cadastral al llarg de 2015 s'ha continuat centrant bàsicament en tres àmbits de manteniment/treball de la informació:

Revisió de les bases de dades cadastrals: Correcció de discrepàncies en les construccions:

Durant l'any 2015 i per donar continuïtat als treballs de depuració de les bases cadastrals dels anys anteriors, s'ha treballat en la resolució de discrepàncies existents entre les bases cadastrals a partir de la proposta de la Gerència i del treball planificat l'any anterior.

En aquest sentit, s'ha procedit a la comprovació de les discrepàncies existents entre la cartografia cadastral i les bases alfanumèriques. En funció de la discrepància detectada, la solució era diferent (fets correctament declarats però incorrectament dibuixats, modificacions no declarades però erròniament plasmades a la cartografia, regularització de superfícies a la base alfanumèrica...).

En funció de la casuística, la tasca per arribar a una solució ha estat diferent; essent necessària en alguns casos la recuperació de les fonts originals de la informació (licències d'obra i expedients municipals), en d'altres el requeriment als titulars de documentació complementària i l'obertura d'una inspecció paral·lela, o bé únicament la comprovació i esmena de la discrepància si el seu origen era un error.

Amb aquests criteris s'han revisat 218 finques, resolent-se les corresponents incidències. Durant aquest procés s'han generat 27 expedients d'inspecció corresponents a fets impositius no declarats en el seu moment pels titulars.

Actualització d'expedients 902:

Actualització de la cartografia cadastral a partir de les altes presentades voluntàriament pels contribuents a través d'expedients.

Expedients 902 tramitats: 84 dels quals:
Iniciats a la Gerència: 37
Iniciats a l'Ajuntament: 47

Expedients per tipus:

Tipus d'expedient	Quantitat
Agrupació /Segregació	25
Ampliació	10
DPH	12
Enderroc	1
Obra nova	20
Rehabilitació / Reforma	4
Canvi d'ús / Titular	12
Total	84

Aquest procés s'inicia amb la recepció de l'expedient o modificació corresponent i la seva actualització a la cartografia municipal en els formats Cad i Sig. Paral·lelament s'actualitza la cartografia oficial del cadastre treballant a través d'escriptori remot contra les pròpies bases cadastrals.

Posteriorment es duu a terme l'elaboració de croquis i fitxers d'intercanvi FXCC que es trameten a la Gerència Territorial per via telemàtica alhora que es retorna l'expedient a Gestió Tributària així com la

comunicació pel seguiment d'edificis i locals; ja que la informació cadastral incorporada, es comprova respecte la bases cartogràfica d'edificis i el cens d'edificis i local.

Regularització de fets no declarats

Donada la coordinació entre les altes cadastrals i les bases d'edificis i locals, és possible detectar aquelles llicències d'obra ja finalitzades i que no han regularitzat la seva nova situació a les bases cadastrals. En aquest sentit, es revisen periòdicament les primeres ocupacions concedides i llicències d'obra finalitzades, i es localitzen els expedients d'obra conclusos fa més d'un any. Aquesta informació es plasma provisionalment a la cartografia i es dona trasllat del fet a Gestió Tributària que inicia l'expedient corresponent i en tramita la signatura per part de l'interessat. Llavors se li dona tractament d'expedient d'alta voluntària normal (comprovació edificis i locals, croquis i fitxers d'intercanvi). D'altra banda, amb els treballs de regularització prèviament exposats,

Expedients Inspecció tramitats: 77

Expedients d'inspecció tramitats:

Tipus d'expedient	Quantitat
Obra nova	8
Ampliació (inclou piscines)	44
Rehabilitació / reforma	8
Regularització de superfícies	17
Total	77

En total, sense tenir en compte la seva procedència ni tipologia, s'han incorporat a la cartografia cadastral, per part de l'Ajuntament, 161 expedients, en base als quals s'han modificat finques tan a les bases cad i sig municipals com a la cartografia cadastral oficial que s'actualitza telemàticament.

Aquest any 2015, s'ha detectat un lleuger repunt en la tramitació d'expedients cadastrals, respecte els anys immediatament anteriors:

Tipus d'expedient tramitat	2015	2014	2013	2012	2011	2010
Expedients 902	84	77	53	84	86	122
Expedients inspecció	77	25	31	32	58	30
Total	161	102	84	116	144	152

Informació fiscal i tributària

Actualització i cartografia de la informació dels trams fiscals i polígons fiscals d'acord amb les ordenances vigents.

Localització de les finques afectades per transformacions urbanístiques i tramesa del fitxer amb les seves dades d'acord amb el conveni de col·laboració signat amb l'AEAT.

Sostenibilitat

Actualització i manteniment de la cartografia dels espais verds de la ciutat.

Un cop consolidat el traspàs de les tasques de manteniment de la informació cartogràfica de medi ambient i sostenibilitat, des de la UMAT es dona a l'àrea el suport continuat en el maneig del programa i la gestió de la informació, resolent els dubtes i problemes de la persona responsable.

Manteniment de la base de contactes de propietaris forestals

Es tracta de propietaris de les parcel·les de rústica segons les dades del Cadastre i modificats segons les dades que ens aporta Medi Natural. A part de la propietat es completa amb altres dades d'interès (telèfons, adreces, representants...) facilitades pels propis interessats.

Actualització de la cartografia dels acotats de cacera en el territori municipal, a partir de la informació aprovada per la Generalitat de Catalunya

Altres

- Actualització de la ubicació dels jocs infantils i dels parcs saludables.
- Manteniment de la informació de desfibril·ladors
- Actualització de les dades de Nius d'orenetes

Àrea d'Urbanisme i activitats

Activitats

Manteniment de la base de locutoris d'acord amb la normativa de separació entre ells, actualització de les noves altes i baixes que s'hi incorporen.

Zones d'inspecció

Treball de redefinició de la delimitació de les zones de treball dels inspectors segons l'aparellador i inspector assignat. Publicació per consulta al geoservei d'obres.

Àrea de Serveis a les Persones

Publicitat dinàmica

Creació de la delimitació de les zones de publicitat dinàmica de la ciutat segons els criteris de l'Àrea.

Cens de les Pedreres

Elaboració d'un cens de les construccions existents a la zona de les Pedreres. Preparació de diferent documentació per realitzar la recollida de dades a camp i redacció d'un document final per presentar els resultats.

Àrea d'Alcaldia

Agenda territorial

Aplicació per coordinar, gestionar i localitzar els actes públics que tenen lloc en espais lliures. Resolució de dubtes i incorporació de nous usuaris.

Cartelleres

Actualització de la base de cartelleres de la ciutat d'acord amb les noves incorporacions.

WC públics

Actualització del cens de lavabos públics de la ciutat d'acord amb les noves incorporacions.

5.3.3. Informació municipal procedent d'altres organismes

Companyies de Serveis

- Actualització de la cartografia CAD i SIG provinent de l'empresa Aigües de Girona, Salt i Sarrià de Ter SA : hidrants, xarxa d'aigua i sanejament de la ciutat.
- Incorporació de les boques de reg i els punts Wi-Fi com uns elements més de consulta i manteniment.
- Actualització de les bases cartogràfiques de semàfors i d'enllumenat.
- Actualització dels geoserveis respectius

5.3.4. Altres projectes municipals

Projecte europeu Enter.hub

Durant l'any 2015 s'ha conclòs el projecte europeu de cooperació territorial Enter.hub (European Network Exploiting Territorial Effects of Railway Hubs and their Urban Benefits), dins la xarxa URBACT II, 01/02/2013), liderat per la ciutat italiana de Reggio Emilia, i del qual han format part 12 ciutats europees mitjanes.

El projecte fou aprovat amb caràcter definitiu el 30 de gener de 2013 i va concloure el 30 d'abril de 2015.

En aquest sentit ja en fase de cloenda del projecte, ha calgut centrar-se en les tasques de :

- Gestió administrativa i econòmica del projecte fins a la seva cloenda definitiva.
- Treball tècnic consistent en l'elaboració de tota la documentació sol·licitada des del Lead Partner, la preparació i assistència al workshop de cloenda que va tenir lloc a la ciutat de Reggio Emilia (Itàlia), la traducció de documentació relativa al projecte per a la seva disseminació en àmbit local i redacció dels informes de cloenda.
- Suport al funcionament i treball del Grup de Suport Local, del qual s'ha assumit la secretaria tècnica
- Assistència a totes les reunions del grup, així com als actes oberts a la ciutadania organitzats
- Suport al Grup de Suport Local en les tasques de redacció del Pla d'Acció Local i la seva publicació.

Cimera de ciutats per l'Alta Velocitat i la Interconnexió Ferroviària del Corredor Mediterrani



La Cimera de Ciutats, fundada l'any 2008 a Barcelona, té com a objectiu essencial crear un espai econòmic competitiu i innovador que comporti un territori transfronterer harmoniós i una xarxa de ciutats articulades a l'entorn de l'alta velocitat ferroviària. Actualment l'integrem 12 membres (Barcelona, Béziers, Carcassone, Figueres, Girona, Lleida, Montpellier, Narbonne, Nimes, Perpignan, Tarragona i

Toulouse).

Al llarg del 2015 s'ha realitzat un seguiment de les tasques relacionades amb el projecte de Cimera de Ciutats. Les tasques estan relacionades sobretot amb la difusió de la informació als membres del comitè, assistència a les diverses reunions tècniques de seguiment i relleu de la secretaria a Montpellier.

5.4. Anàlisi

5.4.1. Elaboració de bàsics i estudis

Els bàsics són anàlisis en profunditat de diferents variables. Es tracta de l'anàlisi de dades corporatives extretes dels diferents padrons que es mantenen de forma continuada (habitants, fiscal, llicències d'obra, base d'edificis i locals, etc.). Al llarg de 2015 s'han elaborat els següents:

Anàlisi del padró d'habitants 2015

Redacció del Document bàsic d'anàlisi de les dades del Padró Municipal d'Habitants.

No obstant això, les dades de població provinents del Padró Municipal d'Habitants, sovint s'han d'analitzar d'acord amb les diferents sectoritzacions vigents al municipi, agrupant-les d'acord amb paràmetres concrets a petició de les àrees i departaments corresponents en funció de les seves necessitats.

En aquest sentit es dona servei a l'Àrea d'Educació en la realització del Mapa escolar, localitzant els infants de determinats grups d'edat, treballant amb diverses propostes i simulant els resultats a partir dels infants de cada edat i etapa per a les zones proposades, de manera que es pugui definir la zonificació vigent per al proper curs escolar.

Igualment, s'ha donat suport a les àrees de Serveis Socials, Joventut, Cultura, Esports, Urbanisme, Serveis a les Persones etc., analitzant la població definida per diversos àmbits tant temàtics (Plans de Desenvolupament Comunitari, Serveis d'Atenció a la Gent Gran, Plans d'Ocupació, Pla de Barris, Plans d'actuació de Centres Cívics i Socials, Servei Municipal d'Ocupació – Antena de l'Observatori del Treball, Pla Local de Joventut, Pla local de Salut) com territorials (Zonificacions de Pressupostos participats de barris, SBAS, serveis socials, zones escolars...).

D'altra banda, institucions externes, mitjans de comunicació i estudiants o ciutadans a nivell particular, sovint demanen dades sobre les característiques de la població dels seus àmbits de treball, com ara les diferents Àrees Bàsiques de Salut del municipi a través dels CAP, l'agrupació a partir dels codis postals, municipis de l'àrea metropolitana...

Localització de l'habitatge buit

D'acord amb les directrius establertes en la "*Moció per la sanció dels immobles permanentment desocupats propietat d'entitats financeres i altres grans empreses*", s'ha procedit a la localització d'aquells habitatges que compleixen les característiques indicades.

S'ha elaborat un document que s'han facilitat a l'àrea responsable, amb la informació detallada a data juliol de 2015. La previsió és continuar fent seguiment anual d'aquests aspectes en la mateixa línia.

Així mateix, s'ha realitzat l'estudi anual de l'estimació de l'habitatge buit per a l'Observatori de la ciutat

Recompte d'habitatges en obres a la ciutat

Aquest estudi recompta el nombre d'habitatges en obres de nova construcció o reformes integrals que hi ha actualment a la ciutat de Girona i els localitza sobre el territori. Amb aquestes dades es pot estimar el nombre de nous habitatges que incorporarà la ciutat així com el nombre de persones que els poden arribar a ocupar.

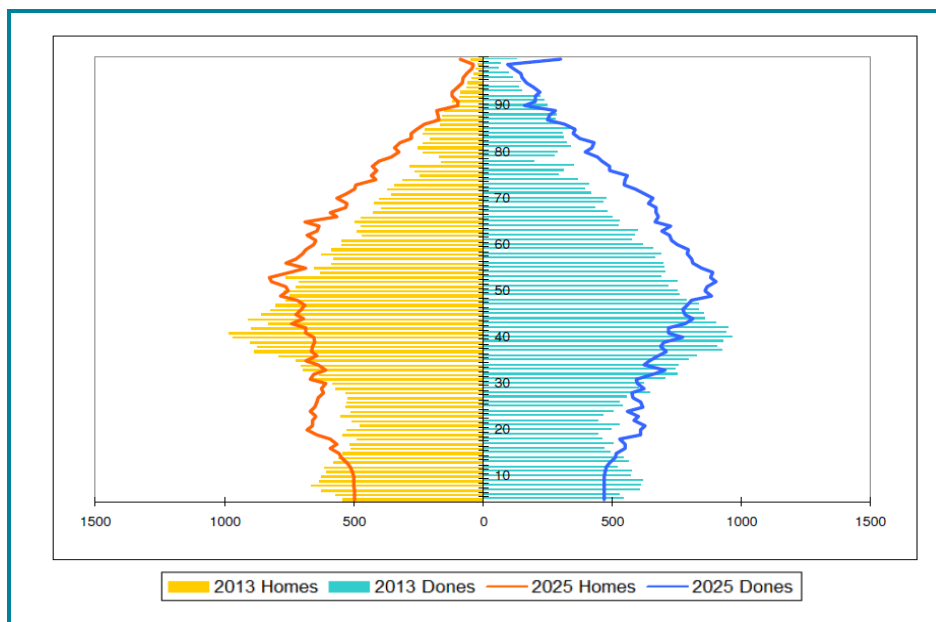
Quantificació i localització del consum d'aigua a la ciutat de Girona

L'objectiu d'aquest estudi és quantificar el consum d'aigua potable de xarxa a la ciutat de Girona i localitzar-lo sobre el territori. A partir del consum dels abonats de la ciutat i la seva localització territorial s'obtenen dades de distribució del consum als diferents sectors de la ciutat, per tipologia de consum (domèstic, domèstic amb activitat, grans consums industrials, equipaments municipals, regs de jardins, fonts i escomeses d'incendis), i ens posen en relació amb els habitants i activitats econòmiques existents.

Projeccions demogràfiques 2013-2025

Aquest estudi realitza una projecció de la població del municipi fins l'any 2025. La metodologia es basa en el mètode de les components que consisteix en afegir anualment a la piràmide de partida el creixement natural i el migratori i et permet projectar la població per edats.

A partir d'aquestes dades es pot definir la futura piràmide d'edats i els principals índexs demogràfics.



Llicències d'obres i memòria urbanística

Aquest estudi analitza la distribució territorial de les llicències d'obres privades concedides al municipi al llarg del 2014. Les dades ens permeten analitzar la distribució per cadascuna de les tipologies, ja sigui tipus de sol·licituds (obra, pròrrogues, renunciacions..) com tipus d'obra (nova, ampliacions, enderroc...).

Realització del càlcul estadístic de la Memòria Urbanística, que realitza un seguiment de les dades de les llicències d'obres des del 2007.

Altres treballs d'anàlisi

Dades per subsectors policials

Anualment es fa el càlcul de població i activitats econòmiques existents per la delimitació administrativa de gestió policial.

Antiguitat de les edificacions

Anualment es calcula l'antiguitat de les edificacions d'acord amb l'any de l'alta al cadastral o de l'última rehabilitació total o integral

Població afectada pel soroll incident en façanes

Càlcul del percentatge de població sotmès a determinats nivells de soroll (en període diürn, de tarda i nocturn), a partir del soroll incident en façanes mesurat el 2015.

Participació de tècnics de la UMAT en els treballs d'elaboració del Pla Local d'Infància i Adolescència de l'Àrea de Ciutadania.

5.4.2. L'Observatori

Des de la seva creació el 2007, l'Observatori s'ha anat consolidant com una font d'informació rigorosa i fiable sobre la ciutat, assolint els seus objectius inicials.

Durant l'any 2015 s'ha treballat en la reestructuració del web de l'Observatori per tal d'adaptar-la a la imatge corporativa i facilitar la interacció amb l'usuari. El nou disseny de l'estructura de dades, s'ha fet amb criteris open data, i amb l'objectiu de permetre a l'usuari la descarrega de dades en formats accessibles, la cerca temàtica i el treball interactiu.

Igualment s'ha implementat un nou administrador, que integri totes les tasques de traspàs i manteniment dels actuals indicadors, incorporant totes les noves funcionalitats que oferirà el web.

El treball s'ha dut a terme en col·laboració amb el SIGTE (Servei de Sistemes d'Informació Geogràfica i Teledetecció) de la Universitat de Girona, i es preveu presentar-ne el resultat al final de primer trimestre de 2016

Paral·lelament a les tasques de desenvolupament del nou web i les seves eines de gestió, s'ha procedit a la revisió tant quantitativa com qualitativa dels indicadors oferts, revisant-ne la vigència i la idoneïtat, així com la disponibilitat d'informació de manera continuada. En aquest sentit, els criteris han estat consensuats sempre que ha estat possible amb els tècnics de referència de cadascuna de les Àrees i Departaments municipals, en tant que màxims coneixedors dels seus àmbits de treball.

En aquest sentit, 8 anys després de la creació de l'Observatori, tant la reestructuració del web com el disseny de noves eines de gestió, així com la revisió exhaustiva dels seus continguts eren realment necessàries, per a consolidar-se com referent en la generació de coneixement sobre el municipi.

A finals de 2015, a l'Observatori s'ofereixen 429 indicadors que s'actualitzen anualment i 53 mensualment.

Al llarg de l'any 2015 s'ha donat resposta, elaborant informació personalitzada, a 44 consultes realitzades per ciutadans a través del web de l'Observatori, que s'han incorporat i comptabilitzat dins de l'aplicació de les peticions ateses setmanalment per la UMAT. A més, s'han orientat la resta de consultes en la cerca de continguts a l'Observatori –en cas que la informació sol·licitada hi estigui publicada- o bé se'ls ha adreçat a les fonts adients per a trobar aquella informació que cercaven i no estava disponible.

Les principals tasques associades a la gestió de l'Observatori han estat.

- Actualització d'indicadors a partir de les dades facilitades tant per altres departaments de la corporació com per altres institucions, alguns es produeixen directament a la UMAT a través de l'explotació de diferents bases de dades municipals.
- Difusió de tots els estudis analítics que s'han realitzat o contenen dades de l'any 2014 i/o 2015, amb les corresponents fitxes descriptives i mapes.
- Resposta a les peticions de dades en el termini màxim d'una setmana, i orientació en la cerca de continguts.

En aquest sentit, diàriament s'ha dut a terme l'actualització de tots aquells apartats del web de l'Observatori que ho requereixen, (indicadors, estudis, fitxes) i s'han publicat les novetats incorporades al web.

Al llarg de 2015, 3.156 usuaris únics (2.767 el 2014) han fet 5.299 visites (4.674 el 2014) a 28.847 pàgines de l'Observatori (24.848 el 2014) (segons Google Analytics), essent la novena pàgina més visitada del web municipal (segons l'estadística municipal <http://www.girona.cat/estadistiques/>).

Això representa una mitjana de 14,38 visites diàries (13,48 el 2014) amb una mitjana de 5,44 (5,38 el 2014) pàgines per visita; essent les pàgines més visitades –deixant a banda la pàgina d'inici- la guia d'indicadors anuals, la pàgina d'accés als estudis, i a les peticions de dades estadístiques a la carta (segons Google Analytics).

5.4.3. Xarxa "El Perfil de la ciutat:"

Constituïda per diverses ciutats mitjanes catalanes, amb un projecte de desenvolupament intermunicipal útil per a les tasques de prospecció de l'activitat econòmica, l'ocupació i el desenvolupament general de les ciutats mitjanes que en formen part. En aquest sentit s'han dut a terme totes les tasques relacionades amb la pertinença a aquest grup de treball:

- Elaboració de dades estadístiques municipals i altra documentació sol·licitada pel grup.
- Assistència a les reunions de coordinació del grup de treball i presentació de la publicació *Perfil de la Ciutat. Edició 2015* a Mollet del Vallès.
- Publicació periòdica al bloc de la xarxa d'articles sobre temàtiques diverses relacionades amb l'activitat del grup de treball (2 articles)
- Participació en la publicació final "El Perfil de la Ciutat. Edició 2015", a través de l'elaboració del capítol de Demografia

5.5. Difusió

5.5.1. Convenis i acords de cessió de cartografia

En el transcurs de 2015, s'ha signat un acord de cessió d'ús de Cartografia Digital amb el SIGTE de la Universitat de Girona, i una autorització de reproducció i divulgació de la cartografia (imatges digitals de les façanes de l'àmbit del Pla Especial del Barri Vell ortorectificades) en el marc d'un projecte del Bòlit, Centre d'Art Contemporani de l'Ajuntament de Girona.

5.5.2. Portal de Cartografia

El portal de cartografia centralitza els accessos a la cartografia i eines de consulta de informació geogràfica i distribueix la base topogràfica municipal per l'ús intern de totes les àrees de l'Ajuntament.

Durant l'any 2015 el portal de cartografia ha registrat 1121 descarregues de productes cartogràfics per part de 132 usuaris de l'ajuntament diferents².

El 52% de les descàrregues són de cartografia topogràfica, un 28,5 % son de cartografia temàtica i un 10 % d'ortoimatges. El que més es descarrega es la base topogràfica, seguida de la informació de

² Descàrregues directes de cartografia: Control estadístic des de l'administrador de difusió de la UMAT que comptabilitza els productes descarregats i els usuaris que efectuen les descarregues

barris i sectors i les ortoimatges. El format preferent de descàrrega es el DWG per les dades CAD i PDF per la resta.

Percentatge de descàrregues per tipus

Tipus	Descàrregues
Cartografia topogràfica	582
Cartografia temàtica	320
Ortoimatges	114
Cartografia base	99
Altres	6

Descàrregues per producte (agrupats per concepte)

Producte	Descàrregues
Fulls topogràfic 1:500	368
Barris i sectors	125
Ortofotos	114
Fulls topogràfic 1:2000	94
Base topogràfica 1:500 continua	77
Guia de carrers	71
Mapa municipal	58
Carrers	34
Districtes i seccions	34
Regidories de barris	27
Fulls topogràfic 1:1000	25
Base topogràfica 1:2000 continua	17
Llistat de carrers	17
Toponímia 2m	13
Llistat de carrers amb els números	13
Límit municipal	10
Illes urbanes	12
Mapa sant daniel	5
Plug-in o app. Mrsid	5
Altimetria 1:500 3d (continua)	1
Simbologia tp500 no oficial	1
Total	1121

Cal esmentar que a partir del juliol de 2015, la base topogràfica passa a ser en format continu i es deixa de comptabilitzar una descàrrega per cada full de les series topogràfiques.

Activitat del portal de cartografia 2015:

- Actualització del Plànol de Girona (PDF-guia de carrers) i de la cartografia de descàrrega en diversos formats de carrers, números postals, topònims, base topogràfica i barris i sectors.
- A partir del juliol de 2015 es suprimeix la descarrega de cartografia topogràfica per fulls i s'habilita la descàrrega de cartografia continua en un arxiu únic per cada escala i format.
- Nou producte per la descàrrega: Altimetria3D. Bases d'orografia de la base topogràfica (corbes de nivell i cotes altimètriques) en format dgn i dwg.
- Habilitació de l'eina de cerca per coordenades al nou sistema de referència ETRS89
- Nou accés directe a les dades públiques de Geodèsia.
- El portal ha publicat 7 notícies d'informació als usuaris, de les actualitzacions o novetats implementades al portal, als geoserveis o al Servei Municipal de Cartografia públic des del web de la UMAT.
- Es registren al voltant d'11.000 accessos a les pàgines web del portal³.
- Al marge del productes cartogràfics, S'han efectuat 37 descàrregues o consultes de documentació PDF publicada al portal. Majoritàriament del tema de canvi de sistema de referència.

Evolució 2010-2015

El portal intern de cartografia va començar a funcionar el març de 2011. L'evolució del número total de descàrregues i del nombre d'usuaris diferents és un reflex de la intensitat d'us si bé no permet fer-ne la comparativa quantitativa ja que alguns productes de descàrrega han canviat de format de distribució.

Any	Descàrregues	Usuaris
2015	1121	132
2014	1567	147
2013	1143	142
2012	2118	208
2011	919	150

³ Segons el control estadístic efectuat des del departament d'informàtica amb awstats i publicat a <http://www.girona.cat/estadistiques/>

5.5.3. Web UMAT

El web UMAT (<http://www.girona.cat/umat>) és el portal públic d'accés al servei municipal de cartografia, actualment amb activitat de manteniment amb previsió de l'edició d'un nou geoportal ajustat al nou format del web municipal. Dona accés al mapa de la ciutat i geoserveis (mapes interactius), a la descàrrega lliure de productes cartogràfics, al servidor d'imatges, a informació territorial i permet la sol·licitud genèrica d'informació geogràfica i de geodèsia.

L'any 2015 el web de la UMAT ha registrat 11.682 usuaris en més de 20.000 sessions, que han visitat més de 47500 pàgines. Això representa una mitjana diària entorn els 32 usuaris en 54 sessions diàries

Novetats i activitat al web

- Actualització de la pàgina d'accés a la descàrrega de cartografia topogràfica. S'ha habilitat per la descàrrega de la base topogràfica continua en un arxiu únic per cada escala i format i
- Actualització de productes de descàrrega: Base Topogràfica municipal, ortoimatges, carrers i números postals i barris i sectors
- Actualització de carrers nous (http://www.girona.cat/umat/cat/nomenclator_carrers.php)
- Productes nous de descàrrega lliure al web UMAT: Altimetria 3D en format dgn i dwg. Bases d'orografia de la base topogràfica (corbes de nivell i cotes altimètriques)
- Habilitació de l'eina de cerca per coordenades al nou sistema de referència ETRS89
- Actualització la pàgina de Geodèsia (consulta i descàrrega de vèrtexs i ressenyes de la xarxa topogràfica municipal)
- Mapa d'informació bàsica i Guia de carrers: Actualització del mapa d'informació bàsica amb els nous carrers i equipaments o serveis. En resulten un plànol mida A1 de tota la ciutat i un de mida A4 de detall del Barri Vell. Aquests plànols es poden descarregar gratuïtament des del web de l'Ajuntament.

Peticions UMAT

Al llarg de 2015 s'han atès 523 sol·licituds d'informació, entesa en sentit ampli (cartografia digital, dades, aplicatius, etc.), de les quals 135 (26 %) corresponen a ciutadans, i 388 (74 %) corresponen a usuaris interns del propi Ajuntament.

La relació per procedència es reparteix de la següent manera:

Producte	Descàrregues
Fulls topogràfic 1:500	368
Barris i sectors	125
Ortofotos	114
Fulls topogràfic 1:2000	94
Base topogràfica 1:500 continua	77
Guia de carrers	71
Mapa municipal	58
Carrers	34
Districtes i seccions	34
Regidories de barris	27
Fulls topogràfic 1:1000	25

Àrea d'Urbanisme i Activitats

Unitat Municipal d'Anàlisi Territorial (UMAT)

Base topogràfica 1:2000 continua	17
Llistat de carrers	17
Toponímia 2m	13
Llistat de carrers amb els números	13
Límit municipal	10
Illes urbanes	12
Mapa sant daniel	5
Plug-in o app. Mssid	5
Altimetria 1:500 3d (continua)	1
Simbologia tp500 no oficial	1
Total	1121

La relació per procedència es reparteix de la següent manera:

	Àrea municipal	%	Servei/unitat	Unitats
Peticions internes de l'ajuntament : 74 %	Alcaldia	6%		30
			Cultura	5
			Defensor del ciutadà	1
			Oficina de comunicació	15
			Turisme	9
Promoció i ocupació		5%		26
			Comerç	6
			Servei municipal d'ocupació	20
Ciutadania		5%		26
			Educació	15
			Esports	8
			Oficina de participació	3
Seguretat, mobilitat i via pública		7%		39
			Circulació	8
			Mobilitat i via pública	14
			Policia municipal	6
			Protecció civil	11
Serveis a les persones		13%		67
			Associacionisme, igualtat i voluntariat	11
			Oficina municipal d' habitatge	23
			Prevenició i promoció de la salut	3

		Serveis bàsics d'atenció social	12
		Serveis socials especialitzats	7
		Xarxa de centres cívics	11
	Hisenda i sostenibilitat	12%	61
		Hisenda	13
		Sostenibilitat	48
	Urbanisme i activitats	27%	139
		Intervenció en l'edificació	9
		Planejament	7
		Projectes i obres	33
		Serveis jurídics i administratius d'urbanisme i activitats	90
Peticions externes	Ciudadans	26%	135
Total general			523

Peticions per contingut i procedència

Tipologia	Ciudadans	Ajuntament	Total
ADRECES I PLAQUES DE CARRER	34	12	46
CADASTRE	5	48	53
DEMOGRAFIA I DADES ANALÍTIQUES	8	39	47
GESTIÓ DE PLÀNOLS PERSONALITZATS	7	75	82
OBSERVATORI	41	7	48
PLÀNOLS. INFORMACIÓ BASE	8	37	45
PLÀNOLS. INFORMACIÓ BASE>Cartografia topogràfica 1:500 i 1:2000	10	6	16
PLÀNOLS. INFORMACIÓ BASE>Ortoimatges	6	2	8
PLÀNOLS. INFORMACIÓ BASE>Plànol emplaçament	11	104	115
PLÀNOLS. INFORMACIÓ BASE>Taquimetria. Aixecaments topogràfics	0	39	39
VARIS	5	19	24
Total general	135	388	523

El 26% de les sol·licituds es varen resoldre el mateix dia, el 44% es varen resoldre entre l'endemà i una setmana, mentre que el 30% es van demorar més de d'una setmana, ja fos per motius tècnics o per manca de feedback ràpid amb l'usuari.

Descàrregues efectuades

Descàrregues directes de cartografia: control estadístic des de l'administrador de difusió de la UMAT .

S'han descarregat un total de 3108 productes. El 26 % de les descàrregues corresponen al producte "Topogràfic 1:500 DWG".

Producte	Descarregues	%
Topogràfic 1:500 DWG	811	26%
Topogràfic 1:2000 DWG	514	17%
Plànol PDF Girona	318	10%
BARRIS	188	6%
Topogràfic 1:500 PDF	173	6%
DISTRICTES I SECCIONS	114	4%
Mapa municipal versió 2011	81	3%
Mapa municipal versió 2011 (per imprimir)	72	2%
Base topogràfica 1:500 continua DWG	62	2%
Ortoimatge 2012	45	1%
Barri centre	42	1%
Límit municipal	40	1%
Base topogràfica 1:2M continua DWG	37	1%
Espais lliures de la ciutat	37	1%
Barris (zones regidors A1)	35	1%
Barri eixample	34	1%
ILLES	33	1%
Barri est	30	1%
Altimetria 3D 1:2M continua DGN	27	1%
Barri oest	27	1%
Barri Montjuïc	21	1%
Barri nord	20	1%
Barri sud	20	1%
Façanes Ballesteries	20	1%
Mapa de St. Daniel	20	1%
Barri Santa Eugènia	19	1%
Barris (zones regidors A4)	18	1%
Façanes Onyar Est	17	1%
Façanes Rambla i Argenteria Oest	17	1%
Base topogràfica 1:500 continua DGN	15	0%
Façanes Pujada Sant Feliu	15	0%
Façanes Rambla i Argenteria Est	15	0%
Barri Mas Xirgu	14	0%
Eixos i noms de carrers SIG	13	0%

Topogràfic 1:500 DGN	13	0%
Façanes Plaça del Vi i Calderers	12	0%
Altimetria 3D 1:500 continua DWG	11	0%
Base topogràfica 1:2M continua DGN	11	0%
TOPOGRAFIC DIGITAL E/1:12000	11	0%
EIXOS CARRERS	10	0%
Noms de carrer (500)	10	0%
Límit Municipal	8	0%
Ortoimatge 2012 ETRS89	8	0%
Barris (zones regidors A3)	7	0%
Números 500 CAD	7	0%
Ortoimatge sense coordenades. Àmbit urbà	7	0%
Topogràfic 1:2000 DGN	7	0%
Números 500 SIG	6	0%
Topogràfic 1:2000 SID	5	0%
Ortoimatge 2014	4	0%
Topogràfic Oficial 1:500 DGN 3D	4	0%
Altimetria 3D 1:500 continua DGN	2	0%
Base topogràfica 1:2M continua	1	0%
Total	3108	

Servidor de cartografia

Geoserveis i mapes en línia: S'hi accedeix des del web de la UMAT, des del portal de cartografia, i per enllaços directes o des d'altres pàgines webs municipals. Hi ha geoserveis externs (d'accés públic i pels usuaris de l'ajuntament) i geoserveis interns únicament visibles per diferents àrees municipals. D'aquests últims alguns són de caire restringit i s'hi accedeix amb usuari i password.

L'any 2015 els servidors de cartografia han registrat més de 90.500 usuaris en més de 125.500 sessions. Això representa una mitjana diària entorn els 250 usuaris en 340 sessions diàries. D'aquestes el 98% són serveis externs

Rànquing de geoserveis interns més consultats

(amb mes de 30 pàgines vistes)

geoserveis interns 2015	pàgines vistes	%
Sanejament (intern)	836	29
Medi Ambient (intern)	441	15
Localitzador (intern)	308	11
Companyies de serveis (intern)	196	7
Aigües (intern)	129	4

Àrea d'Urbanisme i Activitats

Unitat Municipal d'Anàlisi Territorial (UMAT)

Senyalització Urbana d'Orientació	118	4
Protecció Civil	92	3
Polígons industrials (intern)	78	3
Obres (intern)	74	3
Enllumenat (intern)	72	2
Habitatge (intern)	68	2
Cadastre (intern)	66	2
Cable (intern)	55	2
Xarxa elèctrica (intern)	52	2
Gas (intern)	48	2
Telefonia (intern)	37	1
OIAC (intern)	35	1
Masos (intern)	29	1
Obres d'Urbanisme (intern)	26	1
Semàfors (intern)	22	1
Fotos aèries (intern)	21	1
Àrees de cacera (intern)	20	1
Zones policials (intern)	19	1
Terrasses (intern)	15	1
Boscors (intern)	14	0
Gestió d'espais naturals (intern)	14	0
Plaques de carrer (intern)	14	0
Vorerres	6	0
Números de Policia	5	0
Abocaments (intern)	1	0

Rànquing de geoserveis externs més consultats

(amb mes de 50 pàgines vistes)

geoserveis externs 2015	pagines vistes	%
Base de Referència Territorial	80.604	52
Bus urbà	15.590	10
Mobilitat	14.037	9
Planejament de Girona	7.445	5
Farmàcies	6.500	4

Educació	3.650	2
Cadastre	3.365	2
Situació	2.468	2
Deixalleria	2.372	2
Equipaments esportius	2.230	1
Neteja	1.467	1
Xarxa bicicletes	1.363	1
Contenidors de residus	1.204	1
Carrers	1.011	1
Obres (intern)	890	1
Parcs i Jardins	835	1
Descàrrega de cartografia vectorial	831	1
Serveis Socials	700	0
Imatge aèria	675	0
Plaques de carrer	485	0
Girona 1939	483	0
Números de policia	437	0
Cadastre de rústica i masos	387	0
Localitzador Ajuntament	373	0
Plànol de Girona	370	0
Topogràfic 2M	353	0
Turisme	348	0
Meses electorals	316	0
Estadístiques Policia	220	0

Vèrtexs geodèsics	201	0
Mapa de soroll (dades 2014)	196	0
Població 2010	192	0
Desfibril·ladors	175	0
Anella Verda	170	0
Guais	169	0
Trams fiscals	141	0
Meses pressupostos participats	137	0
Hortes de Santa Eugènia	121	0
Gestió Arbrat Devesa	111	0
Agents Rurals (intern)	101	0
Mapa acústic (dades any 2005)	93	0
Estacions base de telefonia mòbil	73	0
Desfibril·ladors	70	0
Projecte Oreneta	68	0

5.5.4. Servidor d'imatges

El Servidor d'imatges s'utilitza per la difusió web d'imatge aèria i de cartografia en format raster als geoserveis i serveis WMS.

A part de la imatgeria integrada als geoserveis, les imatges es poden consultar des del la pàgina web del Catàleg municipal d'imatge aèria de Girona, accessible des de del web de la UMAT o el portal de cartografia o al següent enllaç:

<http://terra2.girona.cat/lizardtech/iserv/browse?>

S'hi pot consultar la imatgeria aèria recent, altres imatges d'arxiu antigues i les imatges originals dels vols fotogramètriques utilitzats per la producció de cartografia.

L'any 2015 el servidor d'imatges ha registrat 540 usuaris en 671 sessions, que han visitat més de 2300 pàgines (1720 pàgines úniques). Això representa una mitjana diària de prop de 40 usuaris amb més de 50 sessions al mes.

Les imatges més consultades enguany són la ortoimatge del 2014 i una imatge d'arxiu del 1950

El 2015 no s'hi ha incorporat cap imatge nova.

5.5.5. Open Data

El portal d'Open Data va ser públic a partir del 19 de setembre de 2014. Durant l'any 2015 hi ha hagut 2419 usuaris en més de 3000 sessions, que han visitat 14754 pàgines. Això representa una mitjana diària entorn els 6 usuaris.


5.5.6. Servei de descarrega de cartografia per àmbit (DCV)

Fins al 2015 en dèiem 'Aplicació per la descàrrega de cartografia vectorial (DCV)' i és el servei que envia per correu electrònic el retall del plànol topogràfic de Girona que sol·licita l'usuari *on-line* en format DGN, DWG o PDF.

El juliol de 2015 s'ha reformat per adequar-lo a la tramesa per *mail* de la base topogràfica completa (fins el moment es distribuïa un versió simplificada amb menys nivells de contingut). D'aquesta manera, coincidint amb la eliminació de la distribució de la base topogràfica municipal per fulls, el DCV ha passat a ser l'eina d'ús intern i públic per descarregar àmbits definits per l'usuari de la base topogràfica municipal a escala 1:500 o 1:2000.

Això ha suposat un lleuger increment d'usuaris i descarregues i ha trencat la tendència a la baixa dels darrers anys des que el 2011 es va habilitar la descarrega lliure al web de cartografia topogràfica en format CAD.

El 2015, **139 usuaris actius** han efectuat **697 descarregues**, majoritàriament en format DWG. A desembre de 2015 consten encara 1428 usuaris donats d'alta del servei (91 més que l'any anterior).



MEMÒRIA 2015

↳ **Ajuntament de Girona**

Plaça del Vi, 1
17004 GIRONA
Tel. 972 419 001
www.girona.cat