

MEMÒRIA 2016



# Àrea d'Urbanisme, Activitats, Mobilitat i Via Pública

- Mobilitat i Via Pública
- Urbanisme i Activitats



# Índex

1. Mobilitat i Via Pública .....	5
<b>1.1. Població i parc mòbil.....</b>	<b>6</b>
<b>1.2. Planificació i gestió de la mobilitat.....</b>	<b>7</b>
1.2.1. Taula de Mobilitat.....	7
1.2.2. Pla de mobilitat urbana .....	7
1.2.3. Pla local de seguretat viària .....	7
1.2.4. Pla d'accessibilitat.....	10
<b>1.3. Girona a peu.....</b>	<b>11</b>
1.3.1. La seguretat i confort .....	11
1.3.2. Camins escolars segurs.....	12
1.3.3. Retirada de grafitis.....	12
1.3.4. Zones de joc / Parcs saludables .....	12
<b>1.4. Anem en bici .....</b>	<b>13</b>
1.4.1. La xarxa pedalable.....	13
1.4.2. Campanyes de sensibilització.....	14
1.4.3. Aparcament per a bicicletes.....	16
1.4.4. Girocleta.....	16
<b>1.5. El bus.....</b>	<b>18</b>
1.5.1. Línies d'autobús .....	18
1.5.2. Tarifes .....	19
1.5.3. Autobusos .....	19
1.5.4. Parades.....	20
<b>1.6. Els altres vehicles: cotxes, serveis... ..</b>	<b>20</b>
1.6.1. Manteniment de la calçada .....	20
1.6.2. Modificacions de l'ordenació del trànsit .....	21
1.6.3. Reserves d'estacionament i altres usos .....	21
1.6.4. Aparcaments amb limitació horària.....	23
1.6.5. Recàrrega de vehicles elèctrics .....	23
<b>1.7. La gestió de l'ocupació de la via pública .....</b>	<b>24</b>
<b>1.8. Les brigades.....</b>	<b>25</b>
<b>1.9. Mesures disciplinàries.....</b>	<b>28</b>
1.9.1. Expedients sancionadors en matèria de trànsit.....	28
1.9.2. Expedients de restauració de la legalitat en matèria d'ocupació de la via pública.....	31
1.9.3. Expedients sancionadors en matèria d'ocupació de la via pública .....	32
1.9.4. Expedients de reclamació de danys a béns de domini públic .....	33
1.9.5. Retirada de vehicles de la via pública.....	34
<b>1.10. Plans d'ocupació .....</b>	<b>35</b>

2. Urbanisme i Activitats .....	37
<b>2.1. Serveis Jurídics i Administratius.....</b>	<b>38</b>
2.1.1. Presentació .....	38
2.1.2. Subvencions.....	42
2.1.3. Programa de gestió patrimonial .....	44
2.1.4. Gestió pressupostària .....	44
2.1.5. Contractació menor.....	44
<b>2.2. Planejament.....</b>	<b>53</b>
2.2.1. Presentació i llistat dels instruments de planejament i gestió.....	53
2.2.2. Fitxes de les figures de planejament .....	55
2.2.3. Sistema d'informació geogràfica (SIG) .....	78
2.2.4. WEB Planejament.....	79
<b>2.3. Servei d'Obres i Projectes.....</b>	<b>79</b>
2.3.1. Presentació .....	79
2.3.2. Oficina de projectes .....	81
2.3.3. Oficina d'enginyeria.....	131
2.3.4. Oficina de control de projectes i obres.....	136
2.3.5. Gestor de projectes.....	148
2.3.6. TCQi .....	148
<b>2.4. Intervenció en l'ús del sòl i les edificacions. Activitats. Protecció de la legalitat urbanística. Ocupació de via pública vinculada a una activitat .....</b>	<b>149</b>
2.4.1. Llicències d'obres i comunicacions atorgades.....	149
2.4.2. Informació urbanística.....	154
2.4.3. Protecció de la legalitat urbanística .....	157
2.4.4. Activitats .....	163
2.4.5. Ocupació de via pública vinculada a una activitat .....	170
2.4.6. FUE Local .....	181
3. Annexos.....	183
<b>3.1. Estat d'execució del Pla de Mobilitat.....</b>	<b>184</b>

## 1. Mobilitat i Via Pública

## 1.1. Població i parc mòbil

L'evolució de la població i el parc de vehicles al municipi de Girona en els darrers 5 anys ha estat:

### Evolució de la població 2011-2016

	2011	2012	2013	2014	2015	2016
Habitants de Girona	96.722	97.198	97.292	97.227	97.907	98.255
Increment (%)	0,51	0,49	0,1	0,07	0,37	0,68

### Evolució del parc mòbil en els darrers 6 anys

Parc mòbil	2011		2012		2013		2014		2015		2016	
	Nombre	%	Nombre	%	Nombre	%	Nombre	%	Nombre	%	Nombre	%
Autobusos	214	0,33	213	0,33	217	0,34	233	0,36	239	0,36	226	0,34
Camions	4.067	6,27	4.022	6,23	4.023	6,22	3.882	5,92	3.936	5,96	4.065	6,08
Ciclomotors	5.385	8,3	5.158	7,98	4.977	7,69	4.760	7,26	4.582	6,94	4.435	6,63
Motocicletes	8.885	13,7	8.975	13,9	9.150	14,14	9.590	14,62	9.728	14,72	9.961	14,9
Remolcs	434	0,67	444	0,69	455	0,7	453	0,69	487	0,74	551	0,76
Semiremolcs	133	0,21	141	0,22	136	0,21	149	0,23	160	0,24	160	0,24
Tractors	214	0,33	224	0,35	216	0,33	205	0,31	214	0,32	227	0,34
Turismes	45.118	69,58	45.032	69,7	45.118	69,74	45.911	70	46.303	70,08	46.876	70,1
Vehicles especials	396	0,61	400	0,62	403	0,62	401	0,61	419	0,63	408	0,61
<b>Total</b>	<b>64.846</b>	<b>100</b>	<b>64.609</b>	<b>100</b>	<b>64.695</b>	<b>100</b>	<b>65.584</b>	<b>100</b>	<b>66.068</b>	<b>100</b>	<b>66.869</b>	<b>100</b>

## 1.2. Planificació i gestió de la mobilitat

### 1.2.1. Taula de Mobilitat

La Taula de Mobilitat és un òrgan de consulta i participació ciutadana sectorial en l'àmbit de la mobilitat, amb la finalitat de col·laborar amb l'activitat municipal en aquest camp. L'any 2016 hi va haver una sessió de la taula que en la qual es van tractar els següents temes:

Data	Lloc	Objecte
26/04/2016	Sala Miquel Diumé	<ol style="list-style-type: none"> <li>1. Estat Execució del Pla de Mobilitat;</li> <li>2. La temàtica de la setmana de la Mobilitat Sostenible i Segura;</li> <li>3. Les novetats de la zona blava i la verda;</li> <li>4. Les intervencions del representant de l'escola pública i de l'empresa Giropark;</li> <li>5. Propostes de les taules sectorials i precís i preguntes.</li> </ol>

### 1.2.2. Pla de mobilitat urbana

El Ple de 15 de desembre de 2014 va aprovar definitivament el PMU. El programa d'actuacions del PMU comprèn de 2014 al 2018. L'estat d'execució de les actuacions s'indica a l'Annex 1.

### 1.2.3. Pla local de seguretat viària

El Pla local de seguretat viària 2013-2015 estableix com objectius:

- Una reducció d'un 25% d'accidents amb víctimes l'any 2016 respecte l'any 2011 (aquest objectiu acostaria a Girona a les taxes mitjanes de Catalunya pel que fa a accidentalitat per 1000 habitants).
- Una reducció d'un 30% d'atropellaments de vianants l'any 2016 respecte l'any 2011.
- Una reducció dels sinistres amb ciclomotors i motocicletes implicats.

Les mesures físiques relatives a la configuració de la xarxa viària bàsica més importants realitzades durant l'any 2015 han estat:

#### Principals actuacions del Pla de seguretat viària

##### Creació d'itineraris de vianants

Sant Medir	Nou pas de vianants a la cruïlla entre els carrers Sant Medir i Riera Rimau
Santiago Sobrequés 1	Nou pas de vianants per accedir al bloc de pisos, accessible i millorar senyalització horitzontal
Teide	Tres nous passos de vianants amb Alfred Nobel (1) i Vesuvi (2)
Ricard Giralt Casadesús	Senyalització dels passos de vianants dins l'àmbit comprès entre els carrers Ricard Giralt Casadesús, Puig d'Àguiles i Tomàs Roig Llop

---

Universitat de Montpeller	Nou pas de vianants Universitat de Montpeller amb Universitat de Cervera
---------------------------	--------------------------------------------------------------------------

Pujada de la Barrufa	Senyalització nou pas de vianants i senyals pacificació trànsit a Pujada de la Barrufa amb c. Torre de Sant Joan
----------------------	------------------------------------------------------------------------------------------------------------------

### Regulació de passos de vianants

Migdia amb Antic Roca	Instal·lació de semàfor a nou pas de vianants del carrer Migdia
-----------------------	-----------------------------------------------------------------

### Accessibilitat

Carrer Migdia amb el carrer Emilia Xargay i carrer Joan Alsina, Carrer Migdia amb el carrer Santiago i carrer Josepa Arnall i Carrer Migdia amb el carrer Saragossa i carrer Joan Regla	Instal·lacions semàfors sonors
-----------------------------------------------------------------------------------------------------------------------------------------------------------------------------------------	--------------------------------

Encreuament c/ Joan Baptista la Salle i c/Migdia:	Instal·lacions semàfors sonors
---------------------------------------------------	--------------------------------

Barcelona Pare Claret i Àlvarez de Castro	Instal·lació de senyals acústiques a diversos semàfors a Barcelona amb Pare Claret i Àlvarez de Castro
-------------------------------------------	--------------------------------------------------------------------------------------------------------

Migdia amb Emili Grahit	Completar la instal·lació de senyals acústiques a diversos semàfors a cruïlla Migdia amb Emili Grahit
-------------------------	-------------------------------------------------------------------------------------------------------

Actuacions de supressió de barreres arquitectòniques (veure Pla d'accessibilitat)

**Millorar la visibilitat i seguretat en els passos de vianants**

Passeig d'Olot	Ampliació temps del semàfor per a vianants a pont el Dimoni
Millora de la visibilitat de la cruïlla entre els carrers Tarragona i Escorial i del pas de vianants de la pista poliesportiva del carrer Santiago Sobrequés	Reforç de la senyalització de prioritat a la cruïlla entre els carrers Tarragona i Escorial i millora de la visibilitat des pas de vianants de davant la pista esportiva amb la senyalització de motos.
Creu	Instal·lació de senyals acústiques a diversos semàfors a cruïlla Salle amb Migdia
Barcelona 33	Ampliació temps del semàfor per a vianants
Cristòfol Colom	Senyalització P motos per millorar visibilitat pas de vianants
Vista Alegre	Senyalització P motos per millorar visibilitat pas de vianants
Creació d'itineraris de vianants	
Nou Pont sobre el riu Ter	Nou itinerari de vianants entre Pont Major i rotonda Vila de Perpinyà
Martí Sureda i Deulovol	Fer escales que connecten l'aparcament del carrer Oviedo fins al carrer Martí Sureda Deulovol
Zones prioritat vianants Pedreres	Carrers Pirineus, Canigó, Palco dels Sastres. Disseminat Caputxins i Passeig Genral Peralta

**Entorns sensibles**

Carles de Bolós	Nou pas de vianants a camí escolar Escola Pericot
Escola Annexa - Joan Puigbert	Primera fase camí escolar: supressió vehicles estacionats a Isabel la Catòlica (part alta) i ampliació espai per a vianants. Estretament carril circulació. Senyalització específica.
Escola Balandrau	Millora accessos a l'escola: pavimentació itinerari, millora visibilitat passos de vianants (tallar matolls)
Institut Ermessenda	Tancament a la circulació carrer Antic Roca entre avinguda de Lluís Pericot i el carrer Baldiri Reixach. Campanya "Carrers amb vida"

**Punts de concentració d'accidents (PCA)**

Granvia de Jaume I	Millora visibilitat cruïlla Jaume I amb Eiximenis. Retirada de contenidors
Rambla Xavier Cugat	Reordenar els sentis de circulació del sector de Fontajau per a millorar la seguretat
Valladolid amb Empúries	Millora senyalització
Migdia davant Carrefour	Desplaçament passos de vianants

## 1.2.4. Pla d'accessibilitat

El 26 d'abril de 2013 es va aprovar el Pla d'accessibilitat per a la supressió de barreres arquitectòniques a la via pública. L'any 2014 es van iniciar actuacions a l'empara del nou pla, que s'han anat continuant fins a l'actualitat.

Les principals obres executades durant l'any 2016 han estat:

### Actuació

Supressió de barreres arquitectòniques i pavimentació de dos passos de vianants de la carretera de Sant Gregori i carrer Bullidors a tocar a la rotonda de Taià. Camí escolar de Domeny.

Substitució de tota una zona de peces metàl·liques de corten per peces de pedra de granit i eliminació dels desnivells a la cruïlla del carrer Nou amb Santa Clara.

Supressió de barreres arquitectòniques en el pas de vianants del carrer Riu Brugent amb carrer Albi

Nou pas de vianants adaptat i protegit amb semàfor al carrer Migdia amb Antic Roca

Millora de l'accessibilitat de les parades de transport públic del carrer Barcelona amb carrer Joan Alsina

Instal·lació mòduls de semàfors acústics al pas de vianants del carrer Barcelona amb Lorenzana i un altre mòdul al carrer Barcelona amb Álvarez de Castro

Rebaix vorera Santiago Sobrequés davant número 1

Supressió barreres arquitectòniques de dos passos de vianants de carretera Taià amb Joan Miró

Pavimentació de vorera del carrer Jocs Olímpics de Barcelona. Tram Residència-església parroquial i vorera Est Residència – zona comercial

Supressió barreres arquitectòniques a dos passos de vianants del carrer Santa Eugènia amb Travessia Santa Eugènia

Supressió barreres arquitectòniques i nou pas de vianants al carrer Maluquer Salvador amb Joan Maragall

Adaptació pas de vianants i carril bici al carrer del Carme, 47

Trasllat de pas de vianants del carrer Migdia per coincidir amb entrada de vehicles de centre comercial i supressió de les barreres arquitectòniques i millora dels itineraris de vianants a les cruïlles de Migdia amb Santa Maria i Joan Alsina

Supressió de barreres arquitectòniques de 5 passos de vianants al carrer Mas Catofa des del CAP de Taià fins al carrer Torre de Taià

## 1.3. Girona a peu

### 1.3.1. La seguretat i confort

En el marc del Pla local de seguretat viària i el Pla d'accessibilitat, a més de les actuacions singulars que s'han destacat a l'apartat anterior, s'han realitzat moltes altres actuacions governades per les línies estratègiques i criteris tècnics d'aquests dos plans en els següents àmbits:

- Nous semàfors i millores:
  - Instal·lació de semàfors per invidents als següents carrers de la ciutat; carrer Migdia amb el carrer Sant Joan Baptista la Salle, carrer Migdia amb el carrer Santiago, carrer Migdia amb el carrer Emilia Xargay, carretera Barcelona amb la plaça Poeta Marquina, carretera Barcelona amb la plaça Marquès de Camps, carretera Barcelona amb el carrer Sant Antoni Maria Claret, carretera Barcelona amb el carrer Álvarez de Castro, carrer Emili Grahit amb el carrer Migdia, avinguda Montilivi amb el carrer Puigsacalm, l'avinguda Montilivi amb el carrer Sant Salvador d'Horta i carrer Francesc Romaguera,
  - S'ha reformat la instal·lació semafòrica de la cruïlla de la carretera Sant Feliu amb el carrer Barranc per facilitar el gir dels vehicles al Tanatori Memora.
  - S'ha procedit a la Instal·lació de regulació semafòrica dels passos de vianants i bicicletes del carril bici sota el viaducte del tren, des del pont de Pedret fins a la plaça Poeta Marquina, concretament els trams de les següents cruïlles, Ronda Ferran Puig, Santa Eugènia, rotonda del Rellotge, passeig de la Devesa amb l'avinguda Ramon Folch,
  - Trasllat d'una columna semafòrica i un armari regulador a la cruïlla de l'avinguda de França amb el carrer Josep Trueta i Raspall (inclòs al projecte d'urbanització del carrer bici de l'avinguda de França entre la rotonda de Perpinyà i l'Hospital Josep Trueta.
  - S'ha fet la instal·lació d'uns semàfors nous al carrer Migdia per protegir nou pas de vianants amb el carrer Antic Roca
- Renovació i reparació del paviment de voreres, reparació d'escales i altres espais de vianants en 405 intervencions.
- Instal·lació i manteniment de baranes a escales i punts d'especial dificultat i tanques de contenció i protecció.
- Instal·lació de punts de llum en indrets foscos o desplaçament d'existents.
- Instal·lació i manteniment de bancs i papereres en 408 intervencions.
- Instal·lació i manteniment de senyalització per a vianants.
- Manteniment i adequació d'espais recreatius com les pistes de petanca,...
- Inspecció i manteniment de tapes de registre a la via pública.
- Manteniment de les fonts públiques i dels sistemes de reg dels espais enjardinats.

- Suport en la preparació de 553 actes (esportius, culturals, festius, educatius, etc.) a l'espai públic amb el muntatge de tarimes, subministrament de serveis (punt d'aigua, electricitat,...), abalisament i col·locació de senyalització...

### 1.3.2. Camins escolars segurs

Els projectes de Camins escolars segurs tenen per objecte estudiar, proposar i implantar actuacions de mobilitat i de caire urbanístic orientades a augmentar la seguretat viària dels vianants, ciclistes, i altres usuaris de la via pública i fomentar l'ús de modes sostenibles i altres mesures de caràcter social per conscienciar als pares i mares, professors i alumnes de la necessitat d'accedir a l'escola en mitjans de transport sostenibles. Durant l'any 2016 s'ha dut a terme la primera fase camí escolar: supressió vehicles estacionats a Isabel la Catòlica (part alta) i ampliació espai per a vianants. Estretament de carril de circulació. També s'ha instal·lat senyalització específica.

A l'apartat de Pla de seguretat viària es recullen altres actuacions que s'han fet en entorns escolars.

Durant l'any 2016 s'ha iniciat la redacció de dos camins escolars segurs: escola de Domeny i Escola Dr. Masmitjà.

### 1.3.3. Retirada de grafitis

Hi ha un servei contractat d'eliminar la contaminació visual mitjançant l'extracció de pintades i la publicitat i altres elements adherits a les façanes i altres paraments verticals, paviments de carrers i elements de mobiliari urbà en el Barri Vell, Pedret, Vista Alegre i l'Eixample Nord. Aquest servei realitza una mitjana de 600 intervencions mensuals.

La brigada municipal també retira els grafitis i altres elements de contaminació visual a la resta del municipi en paraments i mobiliari de titularitat pública i en entorns especialment castigats.

### 1.3.4. Zones de joc / Parcs saludables

Les actuacions importants en zones de joc infantils durant l'any 2016 han estat:

#### Actuacions de manteniment preventiu i reparacions

Actuacions	
Pont Major, Campdorà, Pedret:	16
Sant Ponç, Fontajau	7
Domeny, Germans Sàbat, Taialà	15
Sant Narcís	22
Güell Devesa	13
Vila Roja, Font Polvora, Creueta, Mas Ramada	12
Palau	19
Montilivi	10
Santa Eugènia	20
Centre ciutat	24
Montjuic, La Torrassa, Sant Daniel	5

Vistalegre, Pedreres, Carme	7
Avellaneda	2
<b>Total</b>	<b>172</b>

Actuacions destacables:

- Tancament total amb barana de fusta de la plaça del Turó.
- Canvi del terra en una part del parc per cautxú, Plaça Prudenci Bertrana.

Les actuacions importants en parc saludables l'any 2016 han estat:

### Actuacions parcs saludables

Actuacions	
Av Luis Pericot	2
Sant Daniel	2
Vistalegre	2
Illa de Formentera	1
Pl.Leonor Joher	1
<b>Total</b>	<b>8</b>

## 1.4. Anem en bici

### 1.4.1. La xarxa pedalable

Aquest any s'han fet de nou 3,8 km de xarxa pedalable en els següents trams:

Situació	Data	Actuació realitzada	Longitud (m)
Des del pont de Pedret fins al carrer de ramon Llull (carrer de Pedret i Passeig Sant Joan Bosco) i carrer Tenerife.	19/08/2016	Espai compartit amb vianants als jardins de Pedret i carril bici en calçada.	2.387
Des de la rotonda de Vila de Perpinyà fins a Sarrià de Ter a través de la vora del Ter.	Octubre 2016	Camí pedelable que connecta amb Sarrià de Ter i que forma part de la Ruta del Ter.	157,10
Des de la plaça Poeta Marquina fins al Pont de Pedret per sota el viaducte del tren.	Novembre 2016	Carril bici i espai compartit.	1.100,40
Avinguda de França davant de l'hospital Josep Trueta.	Novembre 2016	Tram de carril bic per la vorera que enllaça l'itinerari provinent del nou pont sobre el riu Ter amb el carril bici de l'avinguda de França.	176,7
<b>Total</b>			<b>3.821,2</b>

Actualment la ciutat té 32,12 km de xarxa pedalable, classificada en 6 tipologies diferents:

#### Tipologia de la xarxa pedalable

	Longitud (km)
Carril bici en calçada	7,34
Carril bici en vorera	14,29
Carril bus bici taxi	1,2
Calçada compartida (sharrows)	2,97
Vorera Compartida	1,9
Camí ciclable	4,42
<b>Total</b>	<b>32,12</b>

La longitud actual de vies de la ciutat amb limitació de velocitat a 30 km/h és 27,73 km. Aquesta mesura permet que les bicicletes i els vehicles de 4 rodes comparteixin la via. A la majoria hi ha una placa complementària amb el missatge "respecteu les bicicletes".

#### Evolució de la xarxa ciclable ens els darrers anys

	2012	2013	2014	2015	2016
Xarxa ciclable (km)	20,71	20,33	25,4	28,4	32,12
Carrils bici construïts (km)	0,38	0,73	2,19	3	3,82

### 1.4.2. Campanyes de sensibilització

L'ajuntament de Girona es va adherir un any més a les activitats de la Setmana de la mobilitat sostenible i segura que va tenir lloc entre el 16 i 24 de setembre. Aquest any es varen fer dues noverats:

1. Campanya "Ens formem al carrer, transformem el carrer" que va consistir en tallar al trànsit de vehicles alguns carrers rpropers o a varies escoles i els alumnes varen sortir a fer activitats al carrer.
2. Concurs Instagram Buskemon Go.

### Dissabte 17 de setembre

#### Caminada "Anem a... Conèixer la pedra de Girona"

D'11.00 a 13.00 h | Torre d'Alfons XII

Us convidem a conèixer la calcària nummulítica, la pedra de Girona que trobem a tants edificis de la ciutat. Visitant diferents edificis i construccions conixerem les característiques i el contingut fossilífer d'aquesta roca.

Cal fer les inscripcions a La Caseta-Serveis Educatius, al telèfon 972 221 886 o a l'adreça electrònica caseta@ajgirona.cat

### Diumenge 18 de setembre

#### Caminada "Anem a... Remuntant el riu Onyar"

D'11.00 a 13.30 h | Pont de la Font del Rei  
(c. de la Creu, jardins al costat de la benzineria)

Us oferim un recorregut per la part del riu que ens és menys familiar, el tram més allunyat del centre, descobrint-lo des d'una altra perspectiva. Remuntarem l'Onyar des del pont de la Font del Rei fins a la Creueta per descobrir-ne els valors naturals. Veurem que, a mesura que avancem cap a la Creueta, la riquesa en formes de vida augmenta paral·lelament a la disminució del grau d'urbanització.

Cal fer les inscripcions a La Caseta-Serveis Educatius, al telèfon 972 221 886 o a l'adreça electrònica caseta@ajgirona.cat



### Dilluns 19 de setembre

#### Operació "Ring-ring"

De 8.00 a 13.00 h | Plaça de Catalunya

Qualsevol persona que aquest dia vagi a la feina o a classe en bicicleta, si s'acosta a aquest punt, rebrà l'esmorzar i uns obsequis sorpresa.

#### Caminada i jornada de transport públic per a la gent gran

Jornada teòricopràctica de com circular a peu i en bus. Ruta amb un grup tancat a peu des de Taialà fins al centre de Girona i tornada amb bus.

### Dimarts 20 de setembre

#### BiciSegura. Inspecció tècnica de bicicletes

De 18.00 a 21.00 h | C. d'Emili Grahit, 4-8 (estació de Girocleta)

Punt de revisió mecànica de bicicletes gratuït per assegurar-ne una bona conducció.

### Dimecres 21 de setembre

#### BiciSegura. Inspecció tècnica de bicicletes

De 18.00 a 21.00 h | C. de Santa Eugènia, 146  
(Centre Cívic Santa Eugènia)

Punt de revisió mecànica de bicicletes gratuït per assegurar-ne una bona conducció.



### Dijous 22 de setembre, Dia Sense Cotxes

#### Ens formem al carrer, transformem el carrer

De 9.00 a 18.00 h

De 9.00 a 13.00 h | Plaça de Sant Pere

Escola Montjuïc - Activitats i jocs al carrer.

De 10.00 a 12.00 h | C. de Portlligat (entre c. de les Illes Filipines i de l'Il·la de Gomera)

Escola Carme August - Activitats i jocs al carrer.

De 9.00 a 13.00 h | C. de Joan Maragall (entre c. de la Creu i de Maluquer Salvador)

Escola Masmitjà - Activitats i jocs al carrer.

De 9.30 a 12.00 h | C. de Fiera de Mus (entre c. de Can Prunell i de Vitoria-Gastelz)

Escola Bosc de la Pabordia - Activitats i jocs al carrer.

De 15.00 a 17.00 h | Plaça de la Constitució

Escola Eiximenis - Activitats i jocs al carrer.

De 8.00 a 18.00 h | C. de Sant Sebastià (entre c. de Campardós i de Puigneuós)

i c. de Puigneuós (entre c. de Sant Sebastià i d'Orient)

Escoles Santa Eugènia, Dalmau Carles, Montfalgars, Cassià Costal i

Mare de Déu del Mont - Activitats i jocs al carrer i circuit d'educació viària per a nens amb bicicleta.

### Divendres 23 de setembre

#### Operació "aBUSa del bus"

De 8.00 a 12.00 h | Estació d'autobusos

Feu servir la targeta integrada i us donarem un obsequi.



### Dissabte 24 de setembre

#### Exposició de vehicles sostenibles

D'11.00 a 20.00 h | Plaça de la Independència

Exposició de vehicles sostenibles. Espai "Pinta amb nosaltres".

Punt d'informació sobre vehicles elèctrics.

#### "Quin soroll fem?"

D'11.00 a 20.00 h | Plaça de la Independència

Podreu escollir dos punts per realitzar mesuraments amb un sonòmetre: un en un punt amb trànsit habitual, i un altre en una zona sense cotxes o allunyada del trànsit. En tornar a l'estand, us proposem assenyalar les mesures en un mapa comú de la zona de forma que es pugui anar construint de forma col·lectiva un mapa del soroll ambiental del dia de l'activitat.

### Del 16 al 24 de setembre

#### Concurs Instagram Buskemon Go

Busquem on hi ha els logos de la Setmana de la Mobilitat Sostenible i Segura als busos de Girona

**Autobusos de les línies de transport urbà de Girona (TMG)**

Feu una fotografia del bus que trobeu amb un dels 3 logos de mobilitat sostenible i penjeu-la amb #mobilitatgi2016 al perfil d'Instagram. Cal que us feu seguidors del perfil @girona\_cat de l'Ajuntament de Girona a Instagram. Els primers 100 participants tindran un obsequi.



El 29 de novembre de 2016 es va tancar a la circulació el tram del carrer Antic Roca comprès entre l'avinguda Lluís pericot i el carrer Baldiri Reixach. La mesura consisteix en recuperar un espai de calçada per als vianants i configurar-lo com un lloc d'estada i esbarjo del barri, a més a més de l'institut i del pavelló de Sant Josep. La visualització de la intervenció s'ha fet amb la instal·lació de banderoles a cada extrem del carrer amb la campanya "Girona, carrers amb vida". També s'ha d'adequat l'espai amb mobiliari urbà i s'han pintat jocs al terra.



### 1.4.3. Aparcament per a bicicletes

Durant l'any 2016 s'han instal·lat aparcaments per a 216 bicicletes.

Actualment a la via pública hi ha places d'estacionament per a 2.399 bicicletes.

### 1.4.4. Girocleta

La Girocleta va començar el seu funcionament el 25 de setembre de 2009 amb 8 estacions, 205 aparcaments i 160 bicicletes (120 al carrer).

Actualment hi ha 280 bicicletes, de les quals 210 bicicletes es troben distribuïdes permanentment al carrer, amb 430 aparcaments individuals i 16 estacions.

#### Distribució d'aparcaments de Girocleta

Estació	Aparcaments
Biblioteca Antònia Adroher	18
Ramon Folch	28
Plaça Catalunya	51
RENFE	46
Pont del Dimoni	18
Emili Grahit	24
Plaça Pere Calders	18

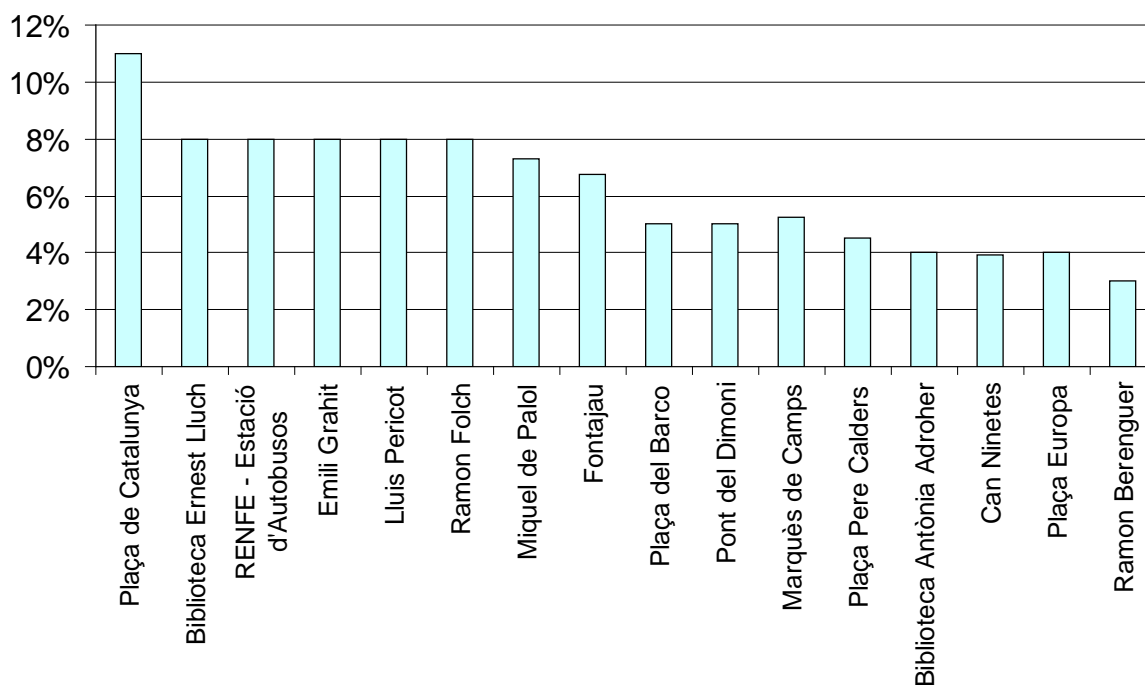
Biblioteca Ernest Lluch	26
Lluís Pericot	26
Plaça Miquel de Palol	30
Plaça Marquès de Camps	20
Rambla Xavier Cugat	25
Plaça de Santa Eugènia	25
Can Ninetes	25
Plaça d'Europa	26
Ramon Berenguer II	24
<b>Total</b>	<b>430</b>

A finals del 2016, la Girocleta té 2.320 usuaris (un 24,7 % d'augment respecte l'any 2015), hi ha hagut 765 noves altes i 209 baixes.

L'increment de viatges de Girocleta ha estat sostingut fins arribar als 1.480 viatges en dia laborable del mes d'octubre. Això equival a una utilització de 7 usos/dia per bicicleta.

Durant l'any 2016 hi ha hagut 304.551 viatges, un 25% d'augment respecte l'any 2015.

La distribució de viatges entre les estacions confirma que les estacions menys utilitzades són les més allunyades.



## 1.5. El bus

### 1.5.1. Línies d'autobús

Les línies de transport urbà municipals són:

Línia	Recorregut
L1	Montjuïc – Ramon Folch (Jutjats) – Avellaneda
L2	Hospital Josep Trueta – Estació d'autobusos / RENFE – Avellaneda
L5	Germans Sàbat – Ramon Folch – Sant Narcís – Vilablareix – Aiguaviva
L7	Torre Gironella – UdG Les Àligues – Can Gibert del Pla
L8	Estació d'autobusos / RENFE – UdG Montilivi / Parc Tecnològic – Santa Eugènia
L10	Estació d'autobusos / RENFE – Fornells de la Selva
L11	CAP Güell – CAP Sta. Clara – CAP Montilivi – UdG Montilivi – St. Daniel

L'any 2016 s'han realitzat un total de 3.174.205, un 3,82 % més que l'any anterior.

#### Repartiment de viatgers per línia

Línia	Viatgers 2010	Viatgers 2016
L1	703.953	801.861
L2	512.318	606.974
L5	841.648	866.735
L7	196.232	234.659
L8	139.790	212.398
L10	81.678	92.674
L11	353.028	358.904
<b>Total</b>	<b>2.828.647</b>	<b>3.174.205</b>

#### Repartiment de viatgers per tarifa utilitzada

Targetes	Tipus	%
Targetes TMG	Bitllet senzill	24,8
	Targeta 50/30 TMG	0,6
	BUS Social	0,9
	BUS 70	15,0
	BUS 65	1,4
	BUS 12	1,0
	BUS 18	9,2
	BUS 25	1,0

	BUS UdG	6,6
	Serveis especials	0,7
Targetes ATM	T-12	5,0
	T-MES	4,2
	T-10	11,5
	T-10/30	10,3
	T- 50/30	7,6
	T-70/90	0,4
<b>Total</b>		<b>100</b>

### 1.5.2. Tarifes

Bitllet senzill	€	€/viatge
Tarifa	1,40	1,40

Targeta multiviatge	€	€/viatge
50/30 Multipersonal TMG	33,80	0,67

Targeta bus 18	€	€/viatge
T/bus18: 30 viatges	6,50	0,22
T/bus18: 120 viatges	21,50	0,18

Targetes ATM	€	€/viatge
T 10	10,70	1,07
T 10/30	9,50	0,95
T 50/30	33,80	0,67
T MES (80 viatges)	46,15	0,57

### 1.5.3. Autobusos

Al finalitzar el 2016 hi ha 34 autobusos, dels quals en hora punta se n'utilitzen 30 pel servei urbà.

Línia	Autobusos
Línia 1	5 autobusos
Línia 2	4 autobusos
Línia 5	6 autobusos més 1 autobus de reforç
Línia 2	4 autobusos
Línia 8	2 autobusos més 2 autobus de reforç
Línia 10	1 autobús
Línia 11	4 autobusos més 1 autobus de reforç
En hora punta hi ha 4 autobusos de reserva	

L'edat mitja de la flota és de 9,7 anys i un 91% dels autobusos estan adaptats a persones amb mobilitat reduïda (PMR).

L'edat mitja del servei urbà en hora punta amb reforços és de 8,3 anys i el 100% dels autobusos estan adaptats a persones amb mobilitat reduïda.

#### 1.5.4. Parades

Hi ha un total de 288 parades de transport urbà a Girona, de les quals un 28% tenen marquesina i un 26% tenen banc. Les que no tenen marquesina o banc son bàsicament de baixada.

## 1.6. Els altres vehicles: cotxes, serveis...

### 1.6.1. Manteniment de la calçada

El manteniment de la calçada es realitza mitjançant el projecte del Pla d'asfalts, que descriu el manteniment preventiu i correctiu a realitzar en el paviment de diverses vies de la ciutat de Girona l'any 2016.

Les obres consisteixen en el reforç del paviment de diferents carrers de Girona, mitjançant mesclures bituminoses en calent. Prèvia reparació del ferm i posterior pintat de la senyalització horitzontal.

L'esgotament de la vida útil del paviment causa el deteriorament del paviment de la ciutat que, per la seguretat del conductors, ha de ser rehabilitat de forma preventiva.

Els carrers en els que s'han realitzat rehabilitacions amb asfalt són:

- Ronda Peius Pascual.
- Carrer del Marquès de Caldes de Montbui (tram comprés entre els números 67-103).
- Carrer del Carme Campcardós (tram comprés entre els números 121-135).
- Ronda del Fort Roig (tram comprés entre els carrers Torre de Sant Daniel i camp d'Or).
- Plaça Pablo Ruiz Picasso.
- Travessia de la Creu (tram comprés entre els carrers d'Emili Grahit i Maluquer Salvador).

- Carrer del Riu Güell (tram comprés entre la Travessia de Santa Eugènia i passeig d'Olot 104-136). Ambdós trams del carrer.
- Passatge al carrer Ullastret.
- Carrer Maluquer Salvador (tram comprés entre els números 1-13).
- Carrer Joan Maragall (tram comprés entre els números 35-57).
- Carrer Ramon Balmes.

També cal destacar les actuacions de manteniment correctiu i preventiu de sots i flonjalls del paviment asfàltic de diferents carrers de la ciutat de Girona que té per objecte les reparacions de superfície menor de 40m<sup>2</sup>. Durant l'any 2016 han estat realitzades 126 tasques de manteniment en la calçada.

### 1.6.2. Modificacions de l'ordenació del trànsit

Les principals ordenacions del trànsit que s'han fet durant el 2016 han estat:

- El 25 de setembre es va invertir el sentit de circulació del carrer Montseny circulant els vehicles des del carrer Agudes cap al carrer Turó.
- A l'agost es va establir el sentit únic als carrers Collsacabra, Susqueda i Montserrat Roig i es va invertir el sentit de circulació del carrer Josep Vicenç Foix i Mas.
- El 7 de maig es va establir sentit únic al carrer Joan Reglà en el tram que circula des del carrer Baldiri Reixac fins al carrer Rutlla.
- El 28 de setembre es va establir sentit únic al vial central de la plaça de sant Pere des del carrer Bellarie cap al carrer Sant Pau.

### 1.6.3. Reserves d'estacionament i altres usos

Per al desenvolupament de la dinàmica de la ciutat s'han fet les actuacions següents:

- Senyalització de 9 zones de càrrega i descàrrega noves amb un total de 21 places. Ara a la ciutat hi ha 183 zones amb un total de 620 places.
- Senyalització de 10 zones noves d'aparcament de motocicletes amb un total de 91 places. Aquest any s'ha procedit a fer una actualització de les places de motocicletes i el total és de 4.120 places.
- Senyalització de 10 places d'aparcament per a discapacitats. Aquest any s'ha procedit a fer una actualització de les places per a discapacitats i el total és de 342 places.
- S'ha col·locat 277 senyals verticals de nova col·locació i 302 han estat reposades.
- Senyalització de 4 espais de reserva d'aparcament "Aparca i Compra" als carrers:
  1. Carrer de la Rutlla amb Carrer Marquès Caldes de Montbui, 2 places d'aparcament.
  2. Avinguda de França nº 40, 1 plaça d'aparcament.
  3. Passeig Sant Joan Bosco nº 25, 2 places d'aparcament.
  4. Carrer Migdia amb Carrer Dr. Antic Roca, 2 places d'aparcament.

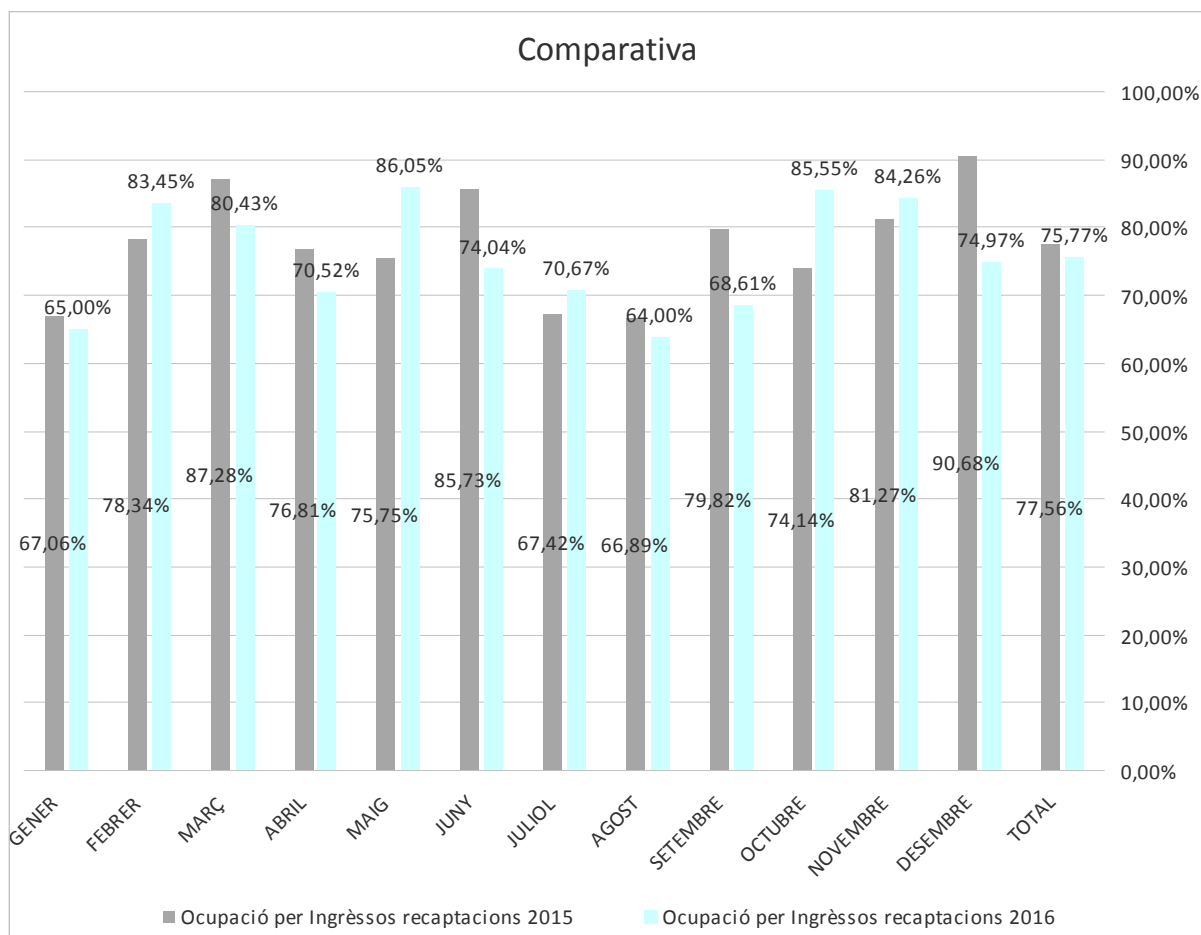
Les reserves d'aparcament "Aparca i Compra" tenen com a objectiu dotar d'oferta d'aparcament de rotació limitada en punts perifèrics de la ciutat on hi ha comerços amb risc de viabilitat.

Consisteix en senyalitzar dues places d'aparcament que de dilluns a dissabte laborables de 9.00 a 20.00 hores tenen l'estacionament limitat a un màxim de 10 minuts perquè les persones puguin fer una gestió de curta durada en els comerços.

Aquesta regulació es proposa en zones on no hi ha ni zona blava ni verda i amb varis comerços (no s'ha fet per a un comerç en exclusiu).

### 1.6.4. Aparcaments amb limitació horària

Resum i comparativa de la ocupació en la zona blava i verda durant l'any 2016 i 2015:



### 1.6.5. Recàrrega de vehicles elèctrics

L'any 2016 s'han instal·lat 2 estacions de recàrrega ràpida de vehicles elèctrics, una situada a l'aparcament del carrer de Joan Josep Tharrats i Vidal (nord) i l'altra a l'aparcament del carrer del Riu Cardener (sud) amb el carrer de la Riera de Mus.

Les estacions permeten la següent càrrega: 50 kW CCS – 50 kW CHAdeMO – 43 kW AC

L'any 2016 l'estació de càrrega ràpida situada al nord va carregar 1.162 kWh, i l'estació de càrrega ràpida situada al sud va carregar 2.137 kWh

Des de l'any 2012 a la plaça de Catalunya hi ha una estació de càrrega lenta amb AC a 3,6 kW amb connexió mennekes i schuko.

A 31 de desembre de 2016 hi ha 110 vehicles elèctrics donats d'alta a la ciutat de Girona per utilitzar les estacions de recàrrega de vehicles elèctrics.

## 1.7. La gestió de l'ocupació de la via pública

Durant l'any 2016 s'han realitzat 2.588 autoliquidacions, de les quals 2.503 són temporals i 85 són permanents.

### Autoliquidacions efectuades

Tipus	2010	2011	2012	2013	2014	2015	2016	variació
Temporals	2.147	2.121	1.951	1.942	1.972	2.295	2.503	9%
Permanents	136	228	2.637	171	157	119	85	-28%
<b>Total</b>	<b>2.283</b>	<b>2.349</b>	<b>4.588</b>	<b>2.113</b>	<b>2.129</b>	<b>2.414</b>	<b>2.588</b>	<b>7%</b>

L'apartat "Permanents" de l'any 2013 s'aprecia una disminució del 53% respecte l'any anterior atès que el grup de "rètols i volades" es tramiten des de l'Àrea d'Urbanisme.

A l'apartat de "Permanents" de l'any 2012 s'hi inclou les liquidacions d'ofici generades dins el concepte: Entrada de vehicles.

A l'apartat de "Temporals" corresponent a l'exercici 2014 de l'estadística de l'any anterior marcava 2.037 atès que hi incloïa el grup 5, parades de fires, grup que actualment es tramiten des de Fires i Mercats.

### Sol·licituds d'alta efectuades per ocupació de la via pública permanents

Guals	2012	2013	2014	2015	2016	variació
Gual unifamiliar	165	107	53	64	37	-42%
Gual comunitari	19	10	5	4	9	125%
Gual comercial	23	20	21	19	19	0%
Gual comercial explotació de pàrquings	1	0	2	1	0	-
Entrades de vehicles unifamiliar	2.285	27	62	17	13	-24%
Entrades de vehicles comunitari	36	0	1	0	2	-
Entrades de vehicles comercial	108	6	5	10	2	-80%
Entrades vehicles comercial expl. pàrquing	0	0	8	0	0	-
Altres	0	7	0	4	3	-
<b>Total</b>	<b>2.637</b>	<b>171</b>	<b>157</b>	<b>119</b>	<b>85</b>	<b>-29%</b>

### Autoliquidacions efectuades per ocupació de la via pública temporal

Grup	2012	2013	2014	2015	2016	variació
Ovp grup 0 Circular pel Barri Vell,....	66	104	143	197	238	20%
Ovp grup 1 Reserves d'espai, mudança, C/D,...	1.188	1.112	1.147	1.385	1.561	12%
Ovp grup 2	296	291	284	300	235	-22%

Plataformes, bastides, ponts,...						
Ovp grup 3	356	381	349	386	443	14%
Subministradors, rases,...						
Ovp grup 6	37	46	37	17	13	-24%
Actes publicitaris, banderes,...						
Ovp grup 7	8	8	12	10	13	-30%
Rodatges, casetes pirotècnica,...						
<b>Total</b>	<b>1.951</b>	<b>2.484</b>	<b>1.972</b>	<b>2.295</b>	<b>2.503</b>	<b>9%</b>

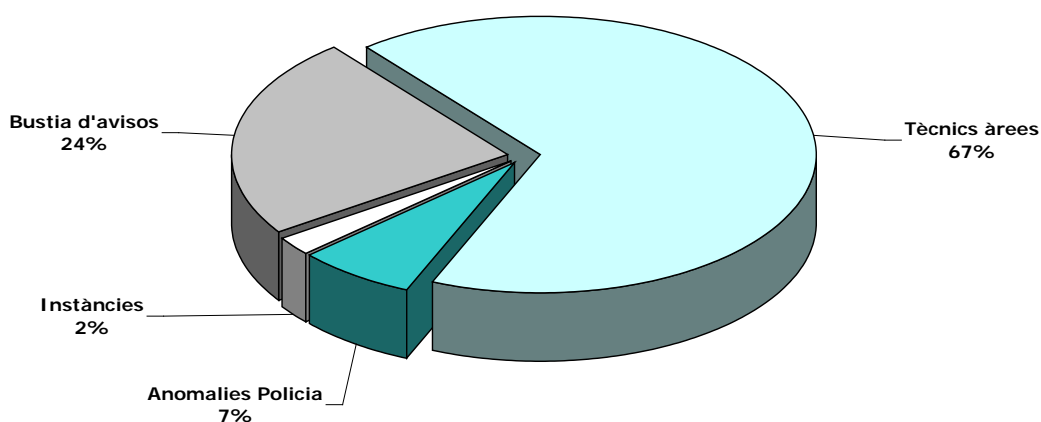
## 1.8. Les brigades

Les peticions que s'han rebut al servei de Mobilitat i Via Pública i gestionades a través del gestor de tasques han estat 11.484 (373 peticions menys que en el 2015 que representen una diferència del -3,14%).

L'origen d'aquestes peticions ha estat:

Origen de la petició	2016	2015	2014	2013	2012	2011
Instàncies de la ciutadania	249	284	186	238	200	246
Bústia d'avisos	2.719	2.143	1.218	643	781	459
Polícia Municipal	811	2.255	2.129	2.193	2.346	2.157
Tècnics de l'Ajuntament	7.705	7.175	7.044	6.862	6.456	6.189
<b>Total</b>	<b>11.484</b>	<b>11.857</b>	<b>10.577</b>	<b>9.936</b>	<b>9.783</b>	<b>9.051</b>

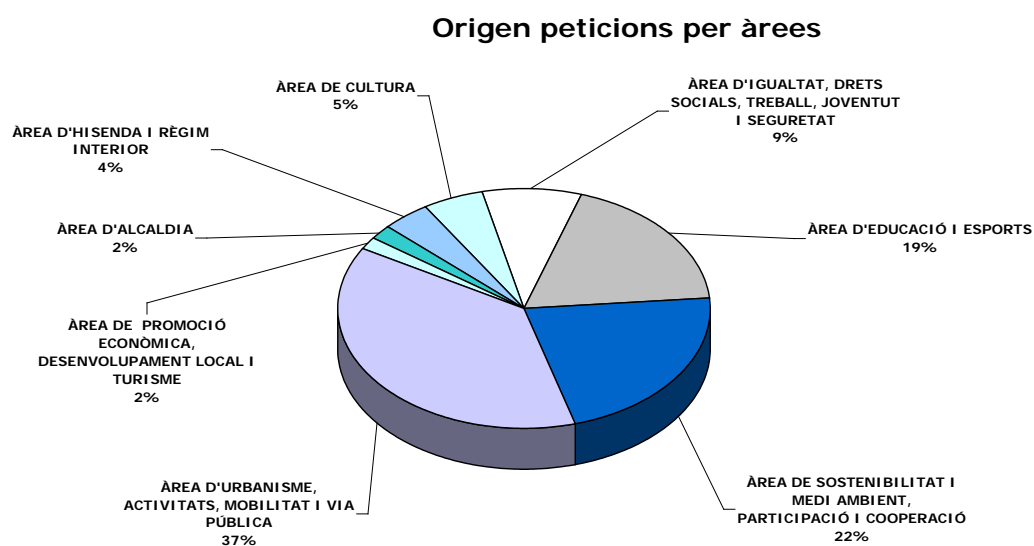
Origen de les peticions 2016



Del total de les peticions realitzades, l'origen classificat per serveis és el següent:

Origen *	2016
Àrea de Promoció Econòmica, Desenvolupament Local i Turisme	199
Àrea d'Igualtat, Drets Socials, Treball, Joventut i Seguretat	1.007
Àrea d'Alcaldia	206
Àrea de Cultura	589
Àrea d' Educació i Esports	2.119
Àrea d'Urbanisme, Activitats, Mobilitat i Via Pública	4.320
Àrea de Sostenibilitat i Medi Ambient, Participació i Cooperació	2.516
Àrea d'Hisenda i Gestió Municipal	486
<b>Total</b>	<b>11.442</b>

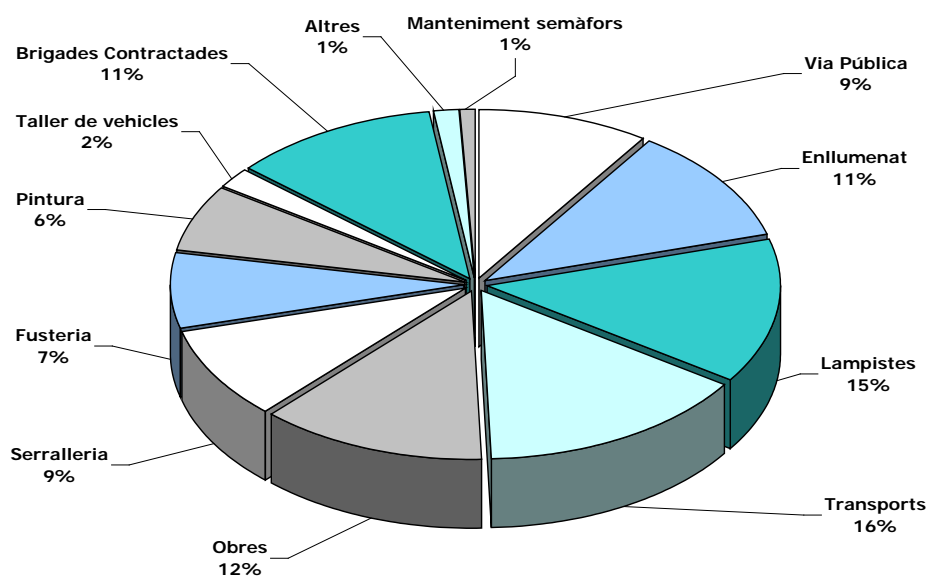
\* No es pot fer un comparatiu per anys ja que totes les àrees de gestió han canviat al cartipàs municipal 2016-2019



Del Total de les peticions rebudes, 8.112 han resultat d' actuacions fetes pels serveis de manteniment del servei de Mobilitat:

Grup de treball que atén petició	2016	2015	2014	2013	2012	2011
Brigada de lampisteria	1.131	1.064	953	932	1.004	913
Brigada d'enllumenat	901	1.077	1.082	930	890	874
Brigada d'obres	1.012	944	918	813	1.020	871
Brigada de transports	1.224	1.025	992	903	817	727
Brigades externes manteniment mobiliari urbà	927	938	725	733	839	674
Brigada de serralleria	716	766	707	748	658	635
Brigada de via pública	759	753	556	550	539	561
Brigada de fusteria	596	484	540	480	455	465
Brigada de manteniment de vehicles	163	169	153	152	40	0
Brigada de pintura	507	514	514	442	442	347
Manteniment semàfors	71	259	211	293	300	269
Altres	106	304	287	179	161	0
<b>Total</b>	<b>8.112</b>	<b>8.237</b>	<b>7.638</b>	<b>7.155</b>	<b>7.165</b>	<b>6.336</b>

Peticions per cada brigada



La resta de peticions (3.372) són actuacions dels tècnics que no resulten en actuacions "físiques" de les brigades o empreses de manteniment contractades.

De les actuacions de manteniment realitzades per les brigades, la distribució per destinatari d'actuació és:

Àmbit d'actuació	2016	2015	2014	2013	2012	2011
Actuacions per a actes a la via pública	553	558	333	317	367	395
Escoles	513	404	456	426	210	186
Centres cívics	458	611	265	310	485	429
Centres culturals	252	196	182	137	149	132
Altres edificis municipals	349	231	234	241	227	201
Via pública	5.987	6.237	6.168	5.793	5.727	4.993
<b>Total</b>	<b>8.112</b>	<b>8.237</b>	<b>7.638</b>	<b>7.155</b>	<b>7.165</b>	<b>6.336</b>

## 1.9. Mesures disciplinàries

### 1.9.1. Expedients sancionadors en matèria de trànsit

Durant l'any 2016 s'ha tramitat 43.697 expedients, d'aquests, 19.214 expedients (43,97 %) han estat per denúncies interposades en les zones blaves i verdes.

- De l'Ordenança municipal de circulació (OMC), de la Llei de seguretat viària (LSV) i del Reglament general de circulació (RGC) s'han denunciat 217 infraccions diferents.
- El total d'expedients tramitats ha disminuït un 10,04 % respecte l'any anterior, corresponent al 8,21 % de disminució pel que fa a les denúncies interposades pels agents de la Policia Municipal i el 13,26 % de disminució de les proposades pels vigilants de zona blava i la zona verda de la ciutat.
- Tot i que el nombre de multes posades ha disminuït un 10,04 % la recaptació ho ha fet el 6,95 %, donant d'aquesta manera un mitjana superior pel que fa al valor mitjà cobrat per multa respecte l'any anterior.
- Quant a carrers s'han posat denúncies en 569 carrers de la ciutat.
- Quant al total dels recursos resolts han augmentat un 5,58 %.

#### Taula de denúncies

Procedència	2012	2013	2014	2015	2016	Variació 2015-16
Policia Municipal	28.101	23.414	23.587	25.163	23.098	- 8,21 %
Vigilants zona blava i verda	21.032	20.683	22.884	22.151	19.214	- 13,26 %
Vigilants estació autobusos	242	316	584	633	833	31,60 %
Voluntàries	275	405	495	627	552	- 11,96 %
<b>Total</b>	<b>49.650</b>	<b>44.818</b>	<b>47.550</b>	<b>48.574</b>	<b>43.697</b>	<b>-10,04 %</b>

**Import mitjà dels expedients**

Procedència	2012	2013	2014	2015	2016	Variació 2015-16
Expedients	49.650	44.818	47.550	48.574	43.697	- 10,04 %
Ingressos (€)	2.426.817,24	2.275.272,45	2.289.293,57	2.600.209,18	2.419.431,25	- 6,95 %
<b>Total</b>	<b>48,88€</b>	<b>50,77 €</b>	<b>48,14 €</b>	<b>53,53 €</b>	<b>55,37 €</b>	<b>3,44 %</b>

**Al·legacions i recursos resolts**

Tipus	2012	2013	2014	2015	2016	Variació 2015-16
Al·legacions estimades	601	999	746	573	453	- 20,94 %
Al·legacions desestimades	1144	651	693	477	621	30,19 %
Recursos reposició estimats	97	190	78	133	86	- 35,34 %
Recursos reposició desestimats	419	287	209	288	88	- 69,44 %
Altres recursos o resolucions admeses	2	31	50	183	366	100 %
Altres recursos no admesos, extemporanis,...	10	54	19	47	182	287,23 %
<b>Total</b>	<b>2273</b>	<b>2212</b>	<b>1795</b>	<b>1701</b>	<b>1796</b>	<b>5,58 %</b>

**Els 20 carrers amb més denúncies posades**

Denúncies	Carrer	Denúncies	Carrer
4.334	Barcelona, C.	807	Bernat Boades, C.
2.824	Catalunya, Pl.	707	Riu Güell, C.
2.740	Bonastruc de Porta, C.	638	Estació d'autobusos
2.314	Creu, C.	600	Joan Maragall, C.
1.835	Emili Grahit, C.	596	Sant Francesc, Av.
1.182	Carril, Trv.	591	Sant Antoni Maria Claret, Rda.
1.033	Poeta Marquina, Pl.	576	Sèquia, C.
944	Sant Joan Baptista La Salle, C.	560	Sant Narcís, Av.
899	Carme, C.	498	Francesc de Ciurana, C.
870	Santa Eugènia, C.	469	Pau Casals, C.

**Denúncies per manca d'ús d'elements de seguretat**

Art. (RGC)	Concepte	Denúncies
18.2	Conduir utilitzant telefonia mòbil, navegadors, cascos, auriculars...	870
117.1	No utilitzar el cinturó de seguretat, o no fer-ho adequadament, el conductor	360
117.1	No utilitzar cinturó de seguretat, o no fer-ho adequadament, el passatger	256
117.2 i 117.3	No utilitzar o no fer-ho adequadament, el passatger menor d'edat, el cinturó de seguretat o un dispositiu homologat i adequat a la seva talla i pes	58
118.1	No utilitzar el casc de protecció, o no fer-ho adequadament, el conductor	34

**Denúncies de circulació: articles més infringits**

Art. (RGC)	Concepte	Denúncies
146	No respectar el llum vermell d'un semàfor	5.086
50	Circular a més velocitat de la permesa	1.697
152	No respectar senyal de circulació prohibida (R100)	1.642
152	No respectar senyal de sentit obligatori dreta (R400.a)	891
152	No respectar un senyal d'entrada prohibida (R101)	527
154	No respectar un senyal de gir a l'esquerra prohibit (R303)	109
167.a	No respectar línia longitudinal contínua	94
155	No respectar un senyal de sentit obligatori recte (R400.b)	87
155	No respectar un senyal d'obligació	58

**Zona blava i verda: articles més infringits**

Art. (OMC)	Concepte	Denúncies
19.1	Estacionar i no tenir o no posar en lloc visible el comprovant horari	13.648
19.2	Estacionar i sobrepassar el límit indicat en el comprovant	5.497

**Denúncies d'estacionament. Els articles més infringits**

Art. (OMC)	Concepte	Denúncies
15.24	Estacionar en zona temporalment prohibida (per activitats autoritzades,...)	1.846
15.18	Estacionar en zona senyalitzada de càrrega i descàrrega	1.559
15.14	Estacionar a la vorera, andana, refugi, passeig, voral,...	1.173
15.3	Estacionar on destorbi greument la circulació	729
15.19	Estacionar en gual correctament senyalitzat, ocupant-lo total o parcialment.	714
15.1.a	No respectar el senyal vertical d'estacionament prohibit (R308)	551
15.20	Deixar estacionat un vehicle en un mateix punt de la via pública més de 72 hores consecutives	524

15.17	Estacionar a les zones d'estacionament per ús exclusiu de persones amb discapacitat	491
15.5	Estacionar en carril de circulació	434
14.7	Estacionar al Barri Vell un vehicle no autoritzat	358
15.22	Estacionar fora dels límits de les marques viàries de delimitació de places d'estacionament autoritzat	331
15.16	Estacionar en una zona senyalitzada com a reserva de transport públic de viatgers (bus o taxi)	297
15.2.b	Estacionar en zona senyalitzada amb línia longitudinal contínua de parada prohibida (M-7.8)	268
15.2.a	Estacionar on està prohibida la parada mitjançant un senyal vertical (R307)	259
15.12	Estacionar en els passos senyalitzats per a vianants o ciclistes	257
15.17	Estacionar en una zona senyalitzada com a reserva d'estacionament, llevat dels autoritzats (serveis de seguretat o d'urgència, etc.)	240

### Altres

Art.	Concepte	Denúncies
9bis.1 LSV i 11.1 LSV <sup>1</sup>	No identificar a la persona conductora responsable d'una infracció	550
37.2 OMC	No exhibir en un lloc visible, un vehicle autoritzat, l'indicador horari en el qual hi consti l'hora que ha començat a ocupar l'espai en una zona reservada de càrrega i descàrrega	391
20.1 RGC	Conduir amb taxa d'alcohol superior al permès	208
37.2 OMC	Mantenir estacionat més de 30 minuts un vehicle autoritzat en una zona reservada a càrrega i descàrrega	146
22.3 OMC	Estacionar una motocicleta, un ciclomotor,... en la vorera, un passeig, plaça, rambla, voral o refugi central.	98
Varis	Denúncies formulades a bicicletes (estacionaments, circulació,...)	95
14.7 OMC	Estacionar al Barri Vell, un vehicle autoritzat, fora de les zones habilitades i senyalitzades	88
65.5.C LSV <sup>2</sup> i 14.1 RGC	Conduir un vehicle amb presència de drogues a l'organisme	46
21 RGC	Incomplir l'obligació de tot conductor de sotmetre's a les proves de detecció d'alcohol	14

<sup>1</sup> El primer dels articles fa referència al RDL 339/1990, de 2 de març, i el segon a l'article del RDL 6/2015, de 30 d'octubre. La darrera normativa va entrar en vigor l'any 2016 i va derogar la primera.

<sup>2</sup> L'article fa referència al RDL 339/1990, de 2 de març, normativa que va derogar-se l'any 2016.

## 1.9.2. Expedients de restauració de la legalitat en matèria d'ocupació de la via pública

Durant 2016 s'han instruït els 104 expedients per restaurar la legalitat en matèria d'ocupació de la via pública que a continuació s'indiquen:

**Requeriments ocupacions temporals**

	2012	2013	2014	2015	2016
Obres	13	3	9	0	7

**Requeriments ocupacions permanents**

	2012	2013	2014	2015	2016
Guals	124	132	151	116	97

### 1.9.3. Expedients sancionadors en matèria d'ocupació de la via pública

Durant 2016 s'han instruït 314 expedients, disminuint el 34% respecte l'any anterior. Quant a les alteracions més rellevants tenim:

- Del total d'expedients instruïts, 210 ho han estat com a expedients sancionadors lleus (67%) i 104 expedients sancionadors com a greus (33%).
- Han baixat les denúncies per consum d'alcohol a la via pública, passant de 166 a l'any 2015 a 127 a l'any 2016. Disminueix el 24%.
- Durant l'any 2015 es comença a tramitar expedients sancionadors per fer mal ús de la targeta d'estacionament per a persones amb discapacitat. Disminuint l'any 2016 el 44% respecte l'any anterior.
- Augment de les denúncies per embrutir la via pública amb miccions humanes, passant de 65 a l'any 2015 a 73 a l'any 2016. Creix el 12%.

Infracció	2012	2013	2014	2015	2016	Variació
ALMOINA Demanar almoïna reiterativament	0	0	6	33	3	
ALMOINA Efectuar malabarismes en cruïlles semaforiques	0	0	0	2	0	
ALMOINA Efectuar venda ambulat	0	0	0	9	3	
ALMOINA Efectuar venda ambulat per fires	0	0	0	35	0	
ALMOINA Tocar instrument a la vp	1	0	12	25	8	-68%
ALCOHOL Consumir alcohol a la vp	19	324	210	166	127	-24%
ALCOHOL Consumir alcohol a la vp menor d'edat	0	0	12	4	0	
ALCOHOL Promoure consum d'alcohol	0	0	2	0	0	
COMPORTAMENT Acampar lliurement sense llicència	0	0	0	0	1	
COMPORTAMENT Banyar-se en font o anar despullat	0	0	0	1	2	
COMPORTAMENT Fer mal ús targeta minusvalids	0	0	1	60	44	-44%
COMPORTAMENT Fer focs, fogueres o barbacoes al carrer	0	0	0	1	3	
COMPORTAMENT Intimidador a la vp	21	5	1	2	0	
COMPORTAMENT Malmetre béns d'ús comú	3	6	3	6	10	
COMPORTAMENT Obstruir feina agent	0	0	7	0	3	

COMPORTAMENT Regar plantes o netejar de catifes al balcó	0	0	0	1	0	
EMBRUTIR Deposar a la via pública	0	2	1	1	0	
EMBRUTIR Efectuar pintades a la vp	0	7	8	14	1	
EMBRUTIR Embrutir façanes	0	1	0	2	0	
EMBRUTIR Embrutir la via pública	52	2	3	1	0	
EMBRUTIR Embrutir patis interiors	3	1	1	0	0	
EMBRUTIR Miccionar a la via pública	107	137	92	65	73	12%
EMBRUTIR Vomitar a la via pública	0	0	2	0	0	
OVP Amb manca de pas de vianants	0	1	0	3	1	
OVP Circular amb monopatí	0	3	0	0	0	
OVP Deficiències caseta pirotècnica	0	4	0	0	0	
OVP Descàrrega fora horari	0	5	4	0	0	
OVP Efectuar activitat a la vp sense llicència	0	3	0	6	14	133%
OVP Estacionament per a motos	0	0	0	1	0	
OVP Incomplir condicions llicència	0	0	0	2	4	
OVP No retirar contenidor cap setmana	0	0	0	7	11	57%
OVP Reparar vehicles a la via pública	0	0	1	2	1	
OVP Sense llicència o caducada	0	5	7	13	1	
PUBLICITAT Enganxar publicitat	5	8	5	11	0	
PUBLICITAT Posar publicitat al vidre dels vehicles	33	1	1	2	3	
PUBLICITAT Repartir publicitat en mà	3	23	6	0	0	
PUBLICITAT Repartir targetes publicitàries	1	0	0	0	0	
SOROLLS Fer sorolls en domicili particular	28	0	0	0	0	
SOROLLS Fer sorolls a la via pública	48	0	0	3	1	
SOROLLS Música del vehicle	0	0	0	0	0	
SOROLLS Tocar el clàxon	0	0	1	0	0	
<b>Total</b>	<b>324</b>	<b>538</b>	<b>386</b>	<b>478</b>	<b>314</b>	

#### 1.9.4. Expedients de reclamació de danys a béns de domini públic

Durant l'any 2016 s'han iniciat 45 expedients de reclamacions de danys a béns patrimonials i s'ha ingressat 21.490,39€ per aquest concepte.

Reclamació per danys a béns municipals	2012	2013	2014	2015	2016
Número d'expedients	32	21	61	64	45

S'han causat danys a:

Bé patrimonial	Danys
Pilona	19
Barana	2
Barrera	1
Semàfor	6
Arbre	5
Contenidors	5
Paperera	5
Senyal	11
Fanal	14
Tanca metàl·lica	1
Llamborda	1
Arbustos	1
<b>Total</b>	<b>71</b>

#### Estat dels expedients oberts

Estat	Expedients
Finalitzats	24
Continuen	21
<b>Total</b>	<b>45</b>

### 1.9.5. Retirada de vehicles de la via pública

L'any 2016 es van retirar 4.173 vehicles, un 11,9 % menys que l'any anterior, els quals es reparteixen amb:

Tipus de vehicle	Vehicles 2010	Vehicles 2016
Bicicleta	67	95
Camió	3	0
Ciclomotor	255	156
Quadricicle lleuger	14	4
Furgoneta	0	14
Furgo	62	17
Motocicleta	105	147
Remolc petit	6	3
Turismes	10.208	3.737

<b>Total</b>	<b>10.720</b>	<b>4.173</b>
--------------	---------------	--------------

L'any 2016 es va donar de baixa i es va desballestar 186 vehicles, els quals es reparteixen amb:

Tipus de vehicle	Vehicles
Bicicleta	33
Ciclomotor	43
Furgo /camió	1
Quadricicle lleuger	0
Motocicleta	13
Turisme	96
<b>Total</b>	<b>186</b>

## 1.10. Plans d'ocupació

En aplicació de la política de l'Ajuntament de Girona de col·laborar amb la Generalitat de Catalunya en facilitar la inserció laboral i la millora de l'ocupabilitat de persones a l'atur, l'àrea de Mobilitat i Via Pública durant l'any 2016 ha efectuat la direcció 29 treballadors en 4 plans d'ocupació:

Nom projecte	Treballadors	Perfils	Inici	Fi	Àmbit d'intervenció
Espais accessibles i segurs en els barris	5	3 paletes (1 oficial + 2 peons) - 1 pintor - 1 peó transports	16/11/2015	15/05/2016	Ciutat
Millora de l'entorn urbà	10	3 paletes (1 oficial + 2 peons) - 1 lampista - 6 pintors (2 oficials i 4 peons)	30/12/2015	29/06/2016	Ciutat
Brigada de microubanisme i supressió de barreres arquitectòniques	7	7 paletes (5 peons + 2 oficials)	01/04/2016	31/09/2016	Sta. Eugènia-Can Gibert
Pla d'ocupació de microubanisme i manteniment d'equipaments al barri	7	7 paletes (5 peons + 2 oficials)	01/07/2016	31/12/2016	Sta. Eugènia-Can Gibert



## 2. Urbanisme i Activitats

## 2.1. Serveis Jurídics i Administratius

### 2.1.1. Presentació

El Servei Jurídic i Administratiu d'urbanisme i activitats, és una unitat transversal que dona suport a totes i cadascuna de les actuacions de l'àrea, i que té dos objectius clarament delimitats, el contingut dels quals es pot resumir breument, per una banda l'objectiu que li dona la raó de ser és tant simple com evident, fer una ciutat sostenible, que doni resposta a les necessitats de la nostra societat i a l'empara de la legalitat urbanística vigent; el segon, íntimament lligat a l'anterior, es concreta en possibilitar el desenvolupament dels drets de la ciutadania en l'exercici tant d'activitats, com d'oci i lleure.

En els últims exercicis les actuacions administratives referides a les activitats, gestionades anteriorment des d'un altre departament, varen ser incorporades a l'Àrea d'urbanisme. Més recentment, s'ha creat una nova unitat, anomenada OMCA, per gestionar i controlar aquella part que deriva de l'exercici d'activitats recreatives i de restauració referit a l'ocupació de la via pública.

L'equip humà que dur a terme totes aquestes tasques jurídiques i administratives està compost pel següent personal:

Categoria	Quantitat
Cap serveis jurídics	1
Tècnic superior de llicències i protecció legalitat urbanística	1
Tècnics de grau mig	2
Administratius	5
Auxiliars administratius	5

Planejament general i derivat. Gestió urbanística. Projectes d'urbanització i d'obra civil

A fi de donar major contingut a les dues qüestions apuntades, i entrant ja a comentar les feines de forma més específica, cal dir que les directrius polítiques es concreten en primer lloc en els instruments de planejament, instruments que requereixen una tramitació per poder ser executats complint les previsions pels quals foren pensats i creats, amb independència que els mateixos hagin estat redactats pels serveis tècnics municipals, o bé, previ encàrrec, ho hagin estat per professionals externs.

Des de la vessant del planejament, s'inclouen les modificacions puntuals del planejament general, així com el planejament derivat ( plans especials, plans parcial, plans de millora urbana). Sens perjudici dels convenis urbanístics o de gestió que es puguin subscriure.

En un segon nivell, i ja en l'àmbit de la gestió urbanística, es tramiten els projectes de reparcel·lació en les seves modalitats de cooperació o de compensació. I ja, en el nivell més material, es tramiten també els projectes d'urbanització, i els anomenats d'obra civil, referits als equipaments municipals, ja siguin de nova planta, com aquells d'adequació, reforma o rehabilitació d'altres existents.

No obstant més endavant s'inclou la informació detallada de totes i cadascuna de les actuacions tècniques realitzades, en tant que les mateixes requereixen actes administratius diversos, controls de terminis, actuacions interadministratives, etc, sota la supervisió de la Cap dels serveis jurídics, el personal administratiu té assignades funcions concretes, que en cap cas impedeixen la seva

intervenció i col·laboració en qualsevol altre àmbit, en cas de resultar necessari pels motius que puguin produir-se.

Tipus	Tràmits
Planejament	8
Projectes d'urbanització	14
Projectes d'obra civil (equipaments)	1
Gestions TIC	16
Convenis	2
<b>Total</b>	<b>41</b>

**Treballador assignat:** 1 administratiu

Contractació d'obres menors, seguiment d'obres en curs. Devolució garanties

Les anteriors tasques realitzades en l'àmbit del planejament, es completen amb la tramitació dels expedients incoats per a dur a terme la contractació d'obres menors, activitat que en aquest dos últims anys s'han increment amb motiu dels pressupostos participats.

En el marc dels contractes menors, no es circumscriu l'activitat de l'àrea exclusivament a les obres, sinó que també abasta, quan resulta necessari i de forma prèvia, a la contractació per a la redacció de projectes; o en altres circumstàncies, amb íntima connexió amb les obres, a la contractació d'instal·lacions i de serveis.

D'igual manera es generen els decrets per a l'aprovació de les certificacions d'obra derivades dels contractes majors, quins expedients es tramiten des del departament de contractació d'aquest Ajuntament. No obstant, i tenint en compte que el seguiment tècnic de qualsevol obra, ja sigui major o menor, es dur a terme mitjançant els serveis tècnics municipals, des del servei es dona recolzament jurídic i administratiu en tots aquelles actuacions necessàries per a la incoació dels expedients de contractes majors, fins a la seva finalització, liquidació i recepció.

Tipus	Tràmits
Expedients adjudicacions obres menors	104
Expedients processos participats	28
Certificacions d'obres	49
Garanties o avals contractació menor	38
<b>Total</b>	<b>219</b>

**Treballadors assignats:** 1 tècnic de grau mig i 2 auxiliars administratius

### Programa de gestió patrimonial

En el marc de les feines encomanades a l'Àrea també es gestiona el Programa de Gestió Patrimonial, amb la incorporació de totes les dades derivades de les actuacions urbanístiques que es realitzen, i que formen part de l'Inventari municipal que en el seu moment es consideri aprovar.

Tipus	Altes
Programa de gestió patrimonial	54

**Treballador assignat:** 1 auxiliar administratiu

### Control del pressupost anual

L'execució anual de les previsions pressupostaries, suposa també un exhaustiu control de totes i cadascuna de les partides, per poder optimitzar els recursos disponibles, i fer front a les nombroses situacions imprevistes a les que cal donar resposta al llarg de cada exercici.

El personal administratiu que dur a terme el control i les actuacions administratives que resultin necessàries per tenir dotació pressupostaria amb que afrontar les intervencions que en tot moment es disposin és el següent:

**Treballadors assignats:** 1 tècnic de grau mig i 1 auxiliar administratiu

### Queixes, suggeriments i sol·licitud d'informes

Al marge dels expedients administratius pròpiament dits, i en correlació al dret de consulta, i petició de la ciutadania, des de l'Àrea es dona resposta a totes aquelles queixes, suggeriments o sol·licituds formulades pels particulars en relació amb temes puntuals. Al marge d'aquelles actuacions que impliquen una intervenció tècnica per a millorar algun servei i que, per tant, queden circumscrites en altres camps d'actuació, des dels serveis jurídics i administratius es gestionen les peticions d'informes derivades de possibles reclamacions patrimonials; o simples sol·licituds d'informació tant a instància dels privats, com peticions provinents d'altres àrees de la corporació.

Tipus	Tràmits
Informes reclamacions	2
Resposta ciutadans i grups municipals	64
Gestions TIC	41
<b>Total</b>	<b>107</b>

**Treballadors assignats:** 1 tècnic de grau mig i 2 auxiliars administratius

### Interacció entre departaments

Així mateix, hi ha una relació fluida, i continua, facilitant informació i documentació a d'altres àrees, especialment amb la de Comunicació i la de Serveis Socials (processos participats).

**Treballador assignat:** 1 tècnic de grau mig

## Llicències d'obres / activitats. Protecció legalitat urbanística

El segon àmbit d'actuació es concreta en l'edificació i ús del sòl, i per definició del subsòl i del vol; així com en el de la protecció de la legalitat urbanística, i en íntima connexió amb els anteriors en l'àmbit de les activitats.

Pel que fa a l'edificació i ús del sòl, els serveis Jurídics incoen, tramiten i tenen el control dels expedients referits a les llicències urbanístiques, tant d'obra major, com d'obra menor, i a data d'avui, en un nombre força considerable, en els règims de comunicació. Aquesta feina es dur a terme sota la supervisió directa de la Tècnica Superior de Llicències i protecció de la legalitat urbanística.

En paral·lel als expedients referits a les llicències d'obra, es tramiten les actuacions administratives encaminades a l'atorgament de llicències d'activitats, i, de forma encara més palesa si cap, que en l'àmbit de les obres, les referides al règim de comunicacions.

Íntimament relacionat a aquesta activitat intervencionista de l'administració es troba la protecció de la legalitat urbanística, amb la incoació dels expedients iniciats arrel de denúncies, o bé d'ofici pels propis tècnics municipals, que poden culminar amb la restauració de la legalitat urbanística infringida, i/o amb la imposició de sancions o multes coercitives.

Tipus	Tràmits
Llicències obres majors/menors	804
Règim comunicació obres	920
Règim comunicació activitats	733
Llicències ambientals / recreatives	11
Informacions urbanístiques	94
Protecció legalitat urbanística	293
Gestions TIC	312
<b>Total</b>	<b>3167</b>

**Treballadors assignats:** 1 tècnic superior, 2 administratiu i 1 auxiliars administratius

## Autorització de terrasses i rètols

A finals de l'any 2013, es va crear una nova unitat anomenada OMCA (Oficina Municipal de Control d'Activitats) amb competències sobre el control, inspecció i resolució dels expedients, incoats a instància dels interessats ( sol·licituds d'autoritzacions d'ocupació de la via pública – terrasses i rètols); així com aquells derivats d'incompliments de les seves obligacions.

Aquesta unitat dona suport també, a l'Àrea de Promoció econòmica, respecte dels protocols d'ocupació de la via pública que aquella gestiona i aprova en determinats àmbits de la ciutat, i que a partir de l'exercici 2016 es gestionaran des d'aquesta àrea d'Urbanisme i Activitats.

Tipus	Tràmits
Autoritzacions terrasses	555
Autoritzacions rètols	236
Requeriments / sancions / altres	129
<b>Total</b>	<b>920</b>

**Treballadors assignats:** 1 tècnic de grau mig, 1 administratiu i una inspectora

## Atenció al públic i gestió d'agendes dels tècnics

Entre les tasques encomanades al personal de l'Àrea, tot i que es comenta en últim lloc, cal dir que la feina relativa a l'atenció al públic, tant personal, com, molt especialment via telefònica és d'una gran importància, ja que, al ser el primer punt de contacte amb la ciutadania, la seva correcta gestió facilita tota la feina que pugui generar-se arran de qualsevol consulta.

Actualment dues de les administratives de l'Àrea tenen encomanada aquesta feina, juntament amb la gestió de les agendes del Regidor, del Cap d'Àrea, i de la resta de personal tècnic.

**Treballadors assignats:** 2 administratives i 1 auxiliar administratiu

L'assignació de feines, com ja s'ha dit, no suposa compartiments estancs, ni tampoc que es generin buits, sinó que, a més de la deguda interrelació necessària per al funcionament del conjunt de l'Àrea, el personal administratiu està preparat per poder donar cobertura, tant en moments puntuals, com ara vacances, o en altres per sobrecàrrega de treball en alguns dels àmbits.

## 2.1.2. Subvencions

En relació directa a l'execució de determinats projectes hi trobem la gestió de les subvencions tramitades i concedides.

La correcta justificació de les subvencions, requereix un treball de màxim rigor, des del moment en que s'inicien els tràmits fins a la total realització de les obres, control de totes i cadascuna de les actuacions que es realitzen i que han de ser objecte de justificació posterior; és a dir, acreditació i justificació dels treballs executats, dels costos respecte de la subvenció atorgada, i compliment estricte de terminis, els quals, en moltes ocasions, en tractar-se de programes plurianuals requereixen un seguiment durant un llarg període de temps.

### Subvenció PUOSC 2008-2012

Títol de l'actuació: Accessos al nou pont del Ter

Identificació de l'actuació: Núm. 1499 Progr. 1 (PG) general

La distribució del finançament i la liquidació d'aquesta actuació ha estat la que es detalla a continuació:

Pressupost adjudicat: 847.980,10€ (IVA inclòs).

Import executat: 910.632,82€ (IVA inclòs): 847.980,10€ (pressupost adjudicat) + 62.652,72€ (preus contradictoris i liquidació de l'obra)

Aportació de la corporació local: 265.653,88€ (IVA inclòs). Percentatge 29,39%

Subvenció PUOSC: 128.828,94€ (IVA inclòs). Percentatge 14,15%

Altres aportacions: subvenció Diputació del Pla Especial d'Inversions Sostenibles per l'any 2014, d'import 514.150,00€ (IVA inclòs). Percentatge 56,46%

Estat subvenció: Justificada

### Subvenció PUOSC 2013-2016

Títol de l'actuació: Projecte de Condicionament per a oficines municipals a l'antiga Central del Molí.

La distribució del finançament i la liquidació d'aquesta actuació ha estat la que es detalla a continuació:

Identificació de l'actuació: PUOSC anualitat 2017

Pressupost: 640.870,69€ (IVA inclòs).

Subvenció PUOSC, programa específic municipal de la Diputació de Girona: 90.000,00€ (IVA inclòs).

Estat subvenció: en tràmit.

Subvenció per al projecte "Millora en l'eficiència energètica de diverses instal·lacions i equipaments municipals" dins el marc del Programa Operatiu FEDER 2014-2020.

Títol de l'actuació: Millora en l'eficiència energètica de diverses instal·lacions i equipaments municipals.

Conté les següents actuacions:

- Implantació de sistemes de Telecontrol i millora de les instal·lacions de calefacció i ACS de diferents equipaments municipals.
- Millora de l'eficiència energètica d'algunes escoles mitjançant el reforç de la capacitat aïllant dels tancaments.
- Canvi de làmpades d'incandescència dels semàfors per leds.
- Millora en eficiència energètica de diverses instal·lacions d'enllumenat públic exterior del municipi de Girona.

Data de sol·licitud: Decret d'Alcaldia 13/06/2016

Import del projecte: 1.975.456,02 € IVA inclòs

Subvenció sol·licitada : 816.304,14€

Aportació municipal : 1.159.151,88€

Estat subvenció: Denegada, en tràmit d'al·legacions.

Subvenció dels Plans de Foment Territorial del Turisme 2015.

Títol de l'actuació: Millora de les connexions entre les rutes cicloturístiques i la xarxa urbana de carril bici a la ciutat de Girona.

Conté les següents actuacions:

- Carril bici al carrer Santa Eugènia, des del carrer Nou fins a la travessia del Carril.
- Carril bici sota el viaducte del tren, des del Pont de Pedret fins a la plaça Poeta Marquina.
- Carril bicicleta al sector del carrer Pedret i Sant Joan Bosco.
- Projecte executiu de connexió del carril bici de Pont Major a Campdorà.
- Projecte de carril bicicleta al Parc Central de Girona, des del passeig d'Olot fins al carrer Santa Eugènia.
- Carril bicicleta al carrer Oviedo, des del carrer Josep Maria Gironella fins a la plaça de Salt.

Data de sol·licitud: Decret d'Alcaldia 24/04/2015, convalidada pel Ple: 11/05/2015

Aceptació de la Subvenció: Decret d'Alcaldia: 18/09/2015

Import del projecte: 964.393,81 €

Subvenció sol·licitada : 400.000,00€

Estat subvenció: En tràmit de justificació.

### 2.1.3. Programa de gestió patrimonial

S'han realitzat 54 propostes d'alta de béns i millores inventariables amb el programa de gestió patrimonial (GPA).

### 2.1.4. Gestió pressupostària

Íntimament lligat a tot l'exposat, es troba la part econòmica que permet l'execució material dels projectes. El mateix equip administratiu porta a terme un exhaustiu control econòmic de les diferents partides pressupostàries assignades a l'Àrea, així com d'aquelles que, tot i estar assignades a d'altres Departaments des del punt de vista pressupostari, en realitat estan abocades a finançar actuacions bàsicament d'edificació, tant per la posta en funcionament de nous equipaments municipals (pavellons, centres cívics, etc.), com per la rehabilitació, recuperació, o transformació dels existents.

L'anterior control permet a més, poder conèixer l'estat econòmic referit a totes aquestes actuacions, en tot moment, i complir amb els objectius polítics marcats, a fi de donar resposta a qualsevol demanda de la ciutadania, tant directament a través de l'Àrea d'Urbanisme, com a través d'altres departaments del propi Ajuntament (esports, cultura, ensenyament, etc.)

### 2.1.5. Contractació menor

Es gestionen i tramiten els expedients relacionats amb les contractacions d'obres i subministres considerats menors, segons la Llei de Contractes del Sector Públic, donant suport als tècnics redactors de la documentació tècnica o projectes preceptius, amb gestions davant les empreses adjudicatàries, en tot allò que fa referència al control de terminis, elaboració d'informes de tràmit, aprovació de les certificacions d'obra, control d'emissió de les actes de replanteig i comprovació de replanteig, certificats finals d'obra i Actes de recepció de les mateixes; vetllant per donar trasllat d'aquesta última a la resta d'Àrees de l'Ajuntament les quals, un cop finalitzades i lliurades les obres tenen competència en l'ús i vida de les mateixes, ja sigui a la Policia Local per temes de seguretat, al Departament de Sostenibilitat per la cura de les zones verdes, ja a Mobilitat pel que fa a la mobilitat de la ciutat, entre d'altres que s'obvia esmentar per no resultar excessivament exhaustius.

En directa relació amb les adjudicacions d'obra es troben les garanties o avals que, en el temps que correspongui han de ser retornats als adjudicataris de les mateixes, prèvia comprovació de l'estat de les obres i el compliment de les prescripcions contingudes, bé en els contractes administratius subscrits, bé en els acords d'adjudicació, actuacions administratives de control i execució que també estan assumides pel mateix equip administratiu. Durant l'any 2016 s'han constituït davant la caixa de la Corporació 27 fiances.

Totes aquestes funcions administratives venen, a més, completades per la interrelació amb el Servei de Contractació ubicat a la Secretaria municipal, en tots els tràmits necessaris fins a lliurar a la mateixa la documentació completa per a la incoació dels corresponents expedients d'adjudicacions d'obres majors.

## Contractació d'obres

Assumpte	Expedient	Data Adjudicació	Import
Obres de trasllat de vagó als magatzems municipals	2015019537	04/01/2016	423,50€
Obres d'enderroc parcial de les ondulacions de la plaça comtessa ermesenda	2015019717	19/01/2016	44.331,98€
Obres de millora general al parc de vista alegre, consistents en reposició de sauló, tancat metàl·lic a la pista i substitució de travesses de fusta	2016000436	19/01/2016	12.652,79€
Obres d'instal·lació de l'escomesa d'aigua potable per a l'ascensor públic de la punta del pi	2016000314	19/01/2016	1.752,03€
Obres addicionals de restitució de l'arbustiva i arranjament de la xarxa de reg en l'àrea de la Frontissa de Sta. Eugènia, entre el carrer de santa eugènia i el carrer de maçana	2016000465	19/01/2016	2.970,20€
Obres de modificació de les instal·lació elèctriques i climatització per a l'ampliació del menjador de l'Escola el Pla	2016000390	19/01/2016	4.231,35€
Represa de les obres, corresponents al lot 1 (obra civil), fase 1 de reforma de la biblioteca Casa de Cultura	2016000479	19/01/2016	59.891,13€
Obres d'arqueologia i reposició de paviments a la pujada de Sant Feliu	2016000596	02/02/2016	19.997,95€
Obres d'enderroc dels edificis 24 i 26 del carrer santa eugènia	2016000776	16/02/2016	55.017,13€
Obres de col·locació d'elements per a l'aïllament acústic a la base d'alguns mobles del taller d'escultura del centre cultural la mercè	2016002356	22/02/2016	1.445,59€
Obra civil per executar la instal·lació d'enllumenat públic des de la placeta del C/Can massa fins al CC Ter, paral·lel a la riera bullidors	2016003258	22/02/2016	5.750,51€
Obres de connexió a la xarxa d'endesa de les instal·lacions elèctriques de l'ascensor de la Punta del Pi	2016002315	29/02/2016	2.232,60€
Obra civil per ampliar la instal·lació d'enllumenat públic del tram de vorera del passeig d'olot, des del pavelló fins al pont del dimoni	2016003754	02/03/2016	9.320,88€
Reparació de la porxada de les voltes de la rambla de la llibertat número 32, afectades per un incendi originat a les cadires de la terrassa de l'establiment kbo & kb	2016003814	02/03/2016	1.966,25€
Obres de formació de sabates per a la col·locació d'un tendal al pati de l'escola bressol l'olivera	2016005197	09/03/2016	1.170,37€
Treballs d'encintat de les barreres de protecció per a les jardineres en l'àmbit de la frontissa de sta eugènia comprès entre el carrer de santa eugènia i el carrer de maçana	2016005987	29/03/2016	553,79€
Obres de desconexió d'uns cables elèctrics que hi ha a la façana de l'edifici a enderrocar santa eugènia 24, 26	2016005280	30/03/2016	1.117,35€
Obres de col·locació de vorada a un aparcament públic municipal al parador del güell	2016006583	08/04/2016	3.522,92€
Obres de reparació de canal de recollida d'aigües plujanes al Centre Cívic Ter	2016005238	08/04/2016	2.458,15€
Reparació de les barreres de protecció per a les jardineres en l'àmbit de la frontissa de santa eugènia	2016005598	08/04/2016	1.300,64€

Obres d'instal·lació d'escomesa de fibra òptica per a la biblioteca de la casa de cultura	2016005570	08/04/2016	10.995,65€
Obres d'arranjament de la barana sobre el pont de la riera del polvorí a sant daniel	2016006960	08/04/2016	15.071,63€
Construcció d'un accés des del pont de frança a l'antiga carretera de frança	2016004836	08/04/2016	10.139,80€
Obres per modificar la instal·lació d'escomesa elèctrica, canviant el tmf10 400 a per un tmf10 de 500 a al pavelló de fontajau	2016006756	08/04/2016	8.298,01€
Obra civil necessària per a la instal·lació d'una pilona mòbil teledirigida al carrer nou del teatre	2016005303	08/04/2016	6.647,51€
Instal·lació de mòdul per a telèfon al nou ascensor públic de la Punta del Pi	2016008534	20/04/2016	329,57€
Obres d'enderroc i rebliment de soterrani al carrer tomàs mieres	2016008654	20/04/2016	423,50€
Obres de col·locació d'un tendal al pati de l'escola bressol l'olivera	2016008454	22/04/2016	32.771,19€
Construcció de dos guals de vianants a la pujada de les pedreres	2016008721	28/04/2016	11.253,00€
Obres de reparació del desnivell format davant de l'entrada principal del pavelló de fontajau	2016008823	28/04/2016	4.537,50€
Obres de reparació i desplaçament d'aspersors al parc de les ribes del Ter	2016009064	28/04/2016	117,90€
Obres d'arranjament de la plaça de sant ponç i rodalies i construcció de dos nous accessos a la mateixa.	2016001195	28/04/2016	29.255,38€
Obres corresponents al subministrament i plantació d'arbres per a fer ombra davant de la guingueta de fontajau -apartat a- de les actuacions de millora a la zona de la guingueta	2016007566	28/04/2016	3.651,00€
Contractació de les obres de construcció d'un passallís a l'onyar a l'alçada de l'escola sagrada família a girona	2016001200	28/04/2016	44.717,06€
Treballs d'obra civil per executar la instal·lació d'enllumenat públic exterior de la corba del carrer 8 de juliol de 1809 a montjuïc	2016009467	28/04/2016	13.181,26€
Obres de 2a. fase a la pista polivalent del barri de pedret - tancament pista	2016007169	28/04/2016	9.819,46€
Obres d'instal·lació de l'escomesa elèctrica a l'ascensor del passatge picapedrers	2016010518	10/05/2016	136,66€
Obres de formació de paviments davant de la guingueta de fontajau	2016008800	11/05/2016	17.520,24€
Formació de caminet de sauló per accés al parc de vista alegre	2016011179	17/05/2016	302,79€
Instal·lació d'escomesa elèctrica per a festes veïnals al parc de la Comtessa Ermesenda	2016011121	25/05/2016	3.862,16€
Obres d'instal·lació d'escomesa d'aigua potable per a l'ascensor públic del passatge picapedrers	2016011193	25/05/2016	1.027,92€
Obra civil per executar la instal·lació d'enllumenat públic exterior de l'aparcament públic C/Emili grahit, contigu a la plaça dels països catalans	2016011196	27/05/2016	8.170,65€
Obres de la instal·lació de climatització de les oficines del pavelló de fontajau	2016011279	31/05/2016	12.008,95€
Obres de perforació de mur de la casa de cultura per al pas de l'escomesa de la fibra òptica a la biblioteca	2016012153	01/06/2016	484,00€

Obres de millora de la plaça del gra / sant francesc	2016010587	01/06/2016	19.499,95€
Segona fase de la restauració de les restes arqueològiques que es deixaran visibles a la futura biblioteca de la casa de cultura	2016012170	01/06/2016	4.174,50€
Reparació provisional de la façana de la casa de propietat municipal ubicada al c/pont major, núm. 46	2016011836	01/06/2016	10.949,53€
contractació de les obres d'intervenció per reparació de coberta a l'immoble nº 160 carrer pedret - girona.	2016011147	01/06/2016	23.586,06€
Obres de reparació de baixant del teatre municipal	2016013053	09/06/2016	328,25€
Obres d'ampliació de vorera al carrer cerverí	2016011404	10/06/2016	40.537,42€
Obres d'ampliació del nombre de pistes de petanca al club de petanca de montilivi	2016012469	23/06/2016	9.897,80€
Obres d'instal·lació d'escomesa elèctrica per als motors del tendal de l'escola bressol l'olivera	2016014369	27/06/2016	807,99€
Obres per la reparació d'un embornal continu a la plaça de calvet i rubalcaba	2016014963	29/06/2016	2.941,81€
Obres de substitució de fusteries exteriors a l'escola taialà	2016014655	07/07/2016	17.578,81€
Obres de substitució de fusteries exteriors a l'escola migdia	2016014720	08/07/2016	9.739,50€
Obres de substitució de fusteries exteriors a l'escola mare de Déu del Mont	2016014707	08/07/2016	16.674,82€
Obres de substitució de fusteries exteriors a l'escola annexa - joan puigbert de girona	2016014591	08/07/2016	11.407,88€
Obres per la formació de cales per a localitzar el sostre sanitari del futur local social de l'AAVV de palau-sacosta	2016014552	12/07/2016	2.479,29€
Obres de la memòria valorada pel reforç del cel·lars de la sala principal del pavelló de fontajau	2016015967	12/07/2016	31.589,64€
Obres diverses a la central del molí per a l'execució subsidiària de les requerides a l'empresa actia iniciatives, sl	2016017107	21/07/2016	10.058,13€
Obres de retirada de fibrociment a la central del molí	2016017103	21/07/2016	2.228,82€
Enderroc amb caràcter d'urgència en una parcel·la municipal al barri de les pedreres	2016016234	28/07/2016	1.979,56€
Obres de conservació i manteniment pel reforç de dues bigues amb aluminosis i impermeabilització del paviment de la zona de dutxes del vestidor visitant de l'estadi municipal de montilivi	2016017425	01/08/2016	8.849,34€
Obres per a desplaçar la unitat exterior de la màquina de climatització daikin vqs125b situada al centre cívic de pedret	2016017233	03/08/2016	846,69€
Obres per la construcció d'una rampa a la plaça Sant Ponç	2016017932	09/08/2016	11.980,50€
Obres per la recollida d'aigües plujanes procedents de la zona esportiva universitària de la udg - estadi municipal de montilivi	2016017794	09/08/2016	23.873,57€
Obres de substitució de la tanca i altres millores a la pista esportiva del barri de la pujada de la torrassa	2016014610	17/08/2016	16.323,46€
Obres per a desplaçar mòdul de control de la calefacció de la casa de cultura i purga de tots els radiadors de l'edifici	2016018522	17/08/2016	1.187,62€
Obres de substitució del paviment de dues aules a l'escola bressol la baldufa	2016018450	17/08/2016	8.360,33€
Obres de conservació i manteniment, reparació del sistema constructiu coberta del centre cívic de pedret	2016018458	17/08/2016	30.754,50€
Obres de reparació de la impermeabilització d'un cos edificatori del centre cívic onyar (50.347)	2016014306	24/08/2016	6.765,56€

Arranjament del carreró situat entre els números 30 i 60 del barri de la pujada de la torrassa	2016014382	24/08/2016	3.774,90€
Obres d'instal·lació de comptador a l'escomesa d'aigua a l'ascensor públic del passatge picapedrers	2016018229	24/08/2016	336,84€
Obres de millora de l'aparcament existent a l'entrada del barri de la pujada de la torrassa	2016014313	24/08/2016	12.110,41€
Obres corresponents a la fase segona del procés de reforma del parc de la comtessa ermessenda	2016019170	29/08/2016	15.703,38€
Obres d'impermeabilització del paviment de la sala de màquines del pavelló de fontajau	2016019024	29/08/2016	4.636,60€
Obres de tractament dels nous talusos resultants de la construcció d'un ascensor públic al passatge picapedrers	2016019196	01/09/2016	3.756,87€
contractació de petites obres de conservació de les teulades de l'edifici consistorial	2016021052	27/09/2016	888,24€
Obres per la retirada del quiosc de la plaça de catalunya i reposició del paviment	2016017358	28/09/2016	2.950,77€
Obres de formació de portella a la tanca de la zona arqueològica de la biblioteca de la casa de cultura	2016023045	18/10/2016	588,41€
Obres per a la formació de cales al pati de l'escola cassià costal	2016023122	18/10/2016	655,15€
Estudi geotècnic previ a la redacció del projece executiu de rehabilitació, reforma i ampliació de l'antiga casa del director i del guarda del centre geriàtric de palau situades al C/ jocs olímpics per a destinar-les a local social de l'av de palau - mas xirgu	2016022671	20/10/2016	1.258,40€
Obres de reforma de la cruïlla anselm clavé / eiximenis	2016023819	25/10/2016	17.375,85€
Obres menors de manteniment en el CC onyar, en l'espai on es troba el servei de perruqueria, així com en la part dels serveis higiènics	2016021961	28/10/2016	3.502,39€
Obres per a la substitució de tanca al pati del col·legi migdia	2016019738	28/10/2016	2.299,00€
Obres d'instal·lació de mòdul telefònic per a l'ascensor del passatge picapedrers	2016021594	31/10/2016	329,57€
Obres d'urbanització del carrer pruner	2016024112	14/11/2016	38.481,12€
Obres d'instal·lació d'una escomesa de fibra òptica per a l'equipament de la plaça jordi de sant jordi	2016025342	25/11/2016	10.279,94€
Obres de col·locació de llindes a la façana de l'edifici de propietat municipal pont major, 46	2016026958	28/11/2016	1.335,94€
Obres relatives al projecte de millora de l'espigó de pedret i creació d'un accés al marge dret del riu ter	2016029049	30/12/2016	23.198,12€
Obres de millora de l'accés al sistema C1 al carrer planura	2016029319	30/12/2016	13.145,88€
Obres de reforma de l'escala exterior de l'escola de montjuïc	2016013207	30/12/2016	14.646,49€
			<b>973.485,50€</b>

## Contractació subministrament

Assumpte	Expedient	Data Adjudicació	Import
Subministrament de columna i projectors per il·luminar la pista esportiva del carrer torre de taialà	2016000425	19/01/2016	899,70€

Subministrament de lluminàries per millorar la il·luminació del tram del carrer Joan Reglà, entre rutlla i migdia	2016000445	19/01/2016	4.707,00€
Subministrament de 30 columnes troncocòniques de 7, 8 i 10 metres	2016000394	19/01/2016	7.502,00€
Subministrament d'arbustiva i plantació per a la compleció dels treballs de restitució de l'arbustiva en l'àrea de la Frontissa de Sta. Eugènia compresa entre el C/Sta Eugènia i el C/Maçana	2016007317	11/04/2016	585,30€
Subministrament de 8 lluminàries per millorar la il·luminació del tram del carrer Sant Isidre, entre els carrers migdia i riu Terri	2016004686	11/04/2016	1.930,93€
Subministrament de 4 aplics macaya diàmetre 22 amb LED ambre	2016005939	13/04/2016	1.087,40€
Subministrament de lluminàries, amb muntatge i instal·lació, per a la sala de la 1a fase de les obres de reforma de la biblioteca de la casa de cultura	2016009615	29/04/2016	20.389,65€
Subministrament de material per a la climatització de la zona de serveis socials de l'edifici consistorial	2016013862	23/06/2016	20.981,68€
Subministrament d'una cadira giratòria amb rodes per un treballador que presta els seus serveis a l'oficina de projectes d'urbanisme.	2016015326	01/07/2016	306,74€
Subministrament de dues columnes d'enllumenat de 21 metres per substituir les dues columnes existents de la copa	2016016227	26/07/2016	20.086,00€
Subministrament de 16 lluminàries per substituir les lluminàries tipus globus de la plaça Il·luís Companys	2016016218	26/07/2016	10.817,40€
Subministrament de projectors de leds per renovar els punts de llum del carrer nou (55.68)	2016022301	28/10/2016	12.238,30€
Subministrament i instal·lació de la centralització de comptadors pels locals del centre de dia, espai jove, centre de distribució d'aliments	2016027316	16/12/2016	14.897,60€
Subministrament de 13 punts de llum per renovar la instal·lació d'enllumenat públic exterior del C/Jaume Marquès i Casanovas	2016027504	30/12/2016	12.379,82€
Subministrament de 15 nous punts de llum per renovar la instal·lació d'enllumenat públic exterior de l'avinguda Sant Francesc	2016028129	30/12/2016	18.932,77€
			<b>147.742,29€</b>

## Contractació redacció d'estudis i projectes (honoraris)

Assumpte	Expedient	Data Adjudicació	Import
Serveis per dur a terme l'informe de les alegacions contra el full d'apreuament de l'expropiació les finques afectades al C/Sta. Eugènia, núm. 24 i 26 presentada per l'Ajuntament	2016000370	23/01/2016	393,25 €
Serveis per a la realització de pressupost per al projecte de reforma i millora del carrer Pruner al barri de Font de la Pólvera	2016009147	29/04/2016	605,00 €
Serveis per la redacció de l'informe d'estat dels vitralls modernistes de l'Escola Bruguera de Girona i la seva història	2016015154	03/08/2016	750,20 €
Serveis de col·laboració, en matèria d'estructures, en la redacció del projecte tècnic d'una construcció al pati de l'Escola Eiximenis	2016021010	04/10/2016	8.954,00 €
Serveis de col·laboració, en matèria d'estructures, en la redacció del projecte de rehabilitació de l'edifici de l'antic Cinema Modern	2016021200	10/10/2016	11.616,00 €

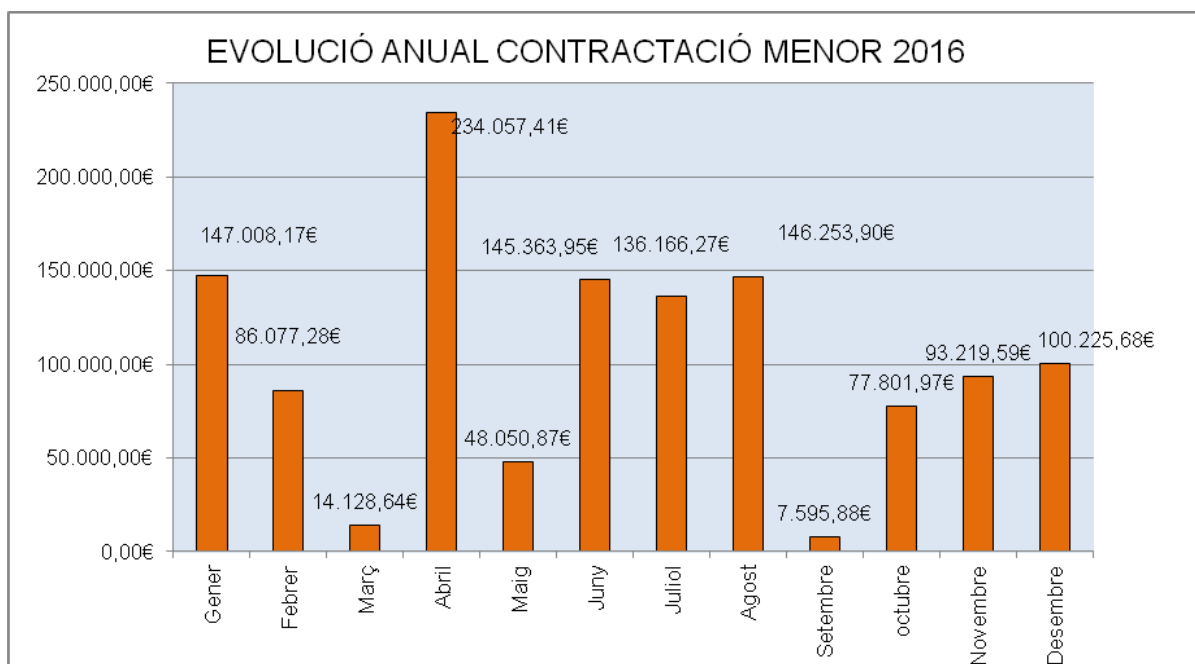
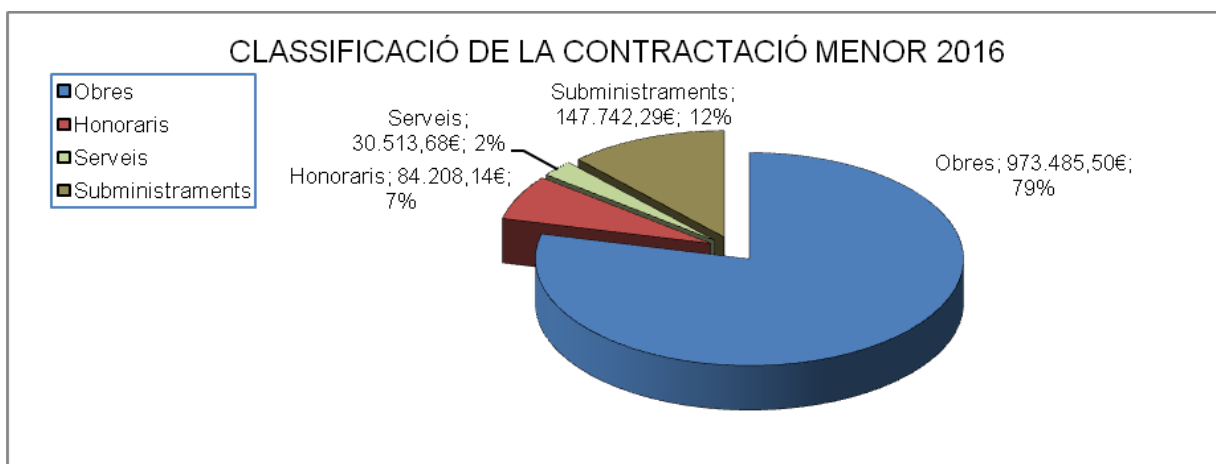
Serveis de col·laboració en matèria d'estructures per el càlcul d'una llosa d'escala situada al pati de l'Escola de Montjuïc.	2016022287	13/10/2016	423,50 €
Assessorament tècnic consistent en la redacció del projecte executiu, programa de control de qualitat, i estudi de seguretat i salut de la pista esportiva coberta-1a fase del Pavelló Esportiu pav2 a l'Escola Cassià Costal.	2016022543	20/10/2016	16.940,00 €
Serveis per a l'ampliació de l'estudi geotècnic del projecte de construcció d'un Pavelló Esportiu tipus pav-2, a l'Escola Cassià Costal, consistent en la lectura del piezòmetre.	2016024761	31/10/2016	217,80 €
Serveis de redacció del projecte executiu de condicionament, per a oficines municipals, de l'edifici de la Central del Molí	2016024783	04/11/2016	21.719,50 €
Serveis per a la col·laboració en matèria d'estructures per al càlcul d'un mur de contenció per a la reubicació dels contenidors situats a la pujada del Primer de Maig.	2016025097	08/11/2016	544,50 €
Serveis de col·laboració, en matèria d'instal·lacions, en la redacció del projecte tècnic de rehabilitació de l'antic Cinema Modern	2016024191	11/11/2016	15.463,80 €
Serveis de redacció de la documentació tècnica, de direcció de l'obra i de coordinació de seguretat i salut per dur a terme, per execució subsidiària, l'apuntament dels voladissos d'accés a l'habitatge i ràfec de l'edifici del Pg. Sant Joan Bosco, número 38	2016025432	25/11/2016	1.171,89 €
Redacció del projecte d'activitats corresponent a l'edifici amb destinació a espai cívic a la plaça Jordi de Sant Jordi.	2016027164	28/11/2016	2.383,70 €
Redacció del projecte d'activitats corresponent al condicionament, com a oficines municipals, de l'edifici de la Central del Molí	2016026781	14/12/2016	3.025,00 €
			<b>84.208,14 €</b>

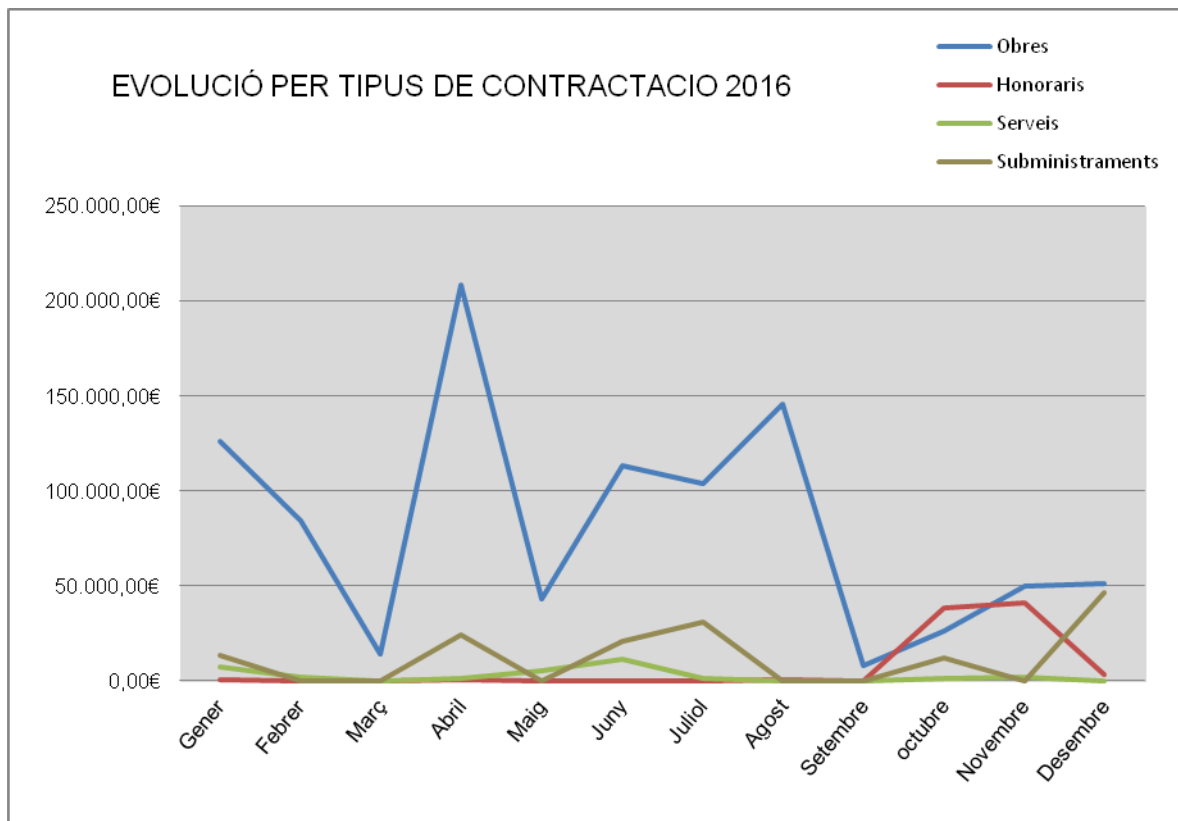
## Contractació de serveis

Assumpte	Expedient	Data Adjudicació	Import
Direcció d'execució i de coordinació de seguretat i salut de la fase 1 de les obres de rehabilitació de la central del molí	2015012910	19/01/2016	5.596,94 €
Serveis als cursos gis nivell 1 i 2 , "estudis urbans i territorials amb la tecnologia informàtica gis", pels arquitectes del servei de planejament i llicències	2016000507	19/01/2016	1.020,00 €
Desplaçament d'una caixa de connexions del quadre 412 de la xarxa d'enllumenat públic a la via pública, a germans sàbat	2016000449	19/01/2016	636,30 €
Direcció d'obres i de coordinació de seguretat i salut corresponents a l'enderroc dels edificis 24/26 del carrer santa eugènia	2016000745	16/02/2016	1.633,50 €
Serveis de direcció de les obres d'instal·lació de l'escomesa de fibra òptica municipal per a la biblioteca de la casa de cultura	2016005557	08/04/2016	968,00 €
Serveis per a modelat exterior i realització de 6 imatges virtuals	2016009142	18/05/2016	3.690,50 €
Serveis per a l'actualització d'una maqueta 3D en el sector de la devesa i generació d'un video render	2016009097	18/05/2016	1.331,00 €

Servei de renovació de 20 lluminàries al carrer narcís roca i farreras al barri de fontajau	2016012433	20/06/2016	10.158,56 €
Serveis per formació i consultoria per a la implementació del programa autocad - map, al servei del planejament	2016013623	20/06/2016	1.016,40 €
Servei per passar segona inspecció tècnica reglamentària de catorze instal·lacions d'enllumenat públic exterior	2016016285	28/07/2016	203,28 €
Serveis de manteniment reglamentari del nou ascensor públic de la punta del pi	2016014818	28/07/2016	1.016,40 €
Serveis de manteniment, per un any, de la coberta enjardinada de l'escola bressol la devesa	2016021901	28/10/2016	1.403,60 €
Servei de grua per aixecar i muntar dues columnes d'enllumenat de 21 metres d'alçada a la zona de la copa	2016025110	02/11/2016	871,20 €
Direcció de les obres d'instal·lació d'una escomesa de fibra òptica per a l'equipament de la plaça Jordi de Sant Jordi	2016025327	15/11/2016	968,00 €

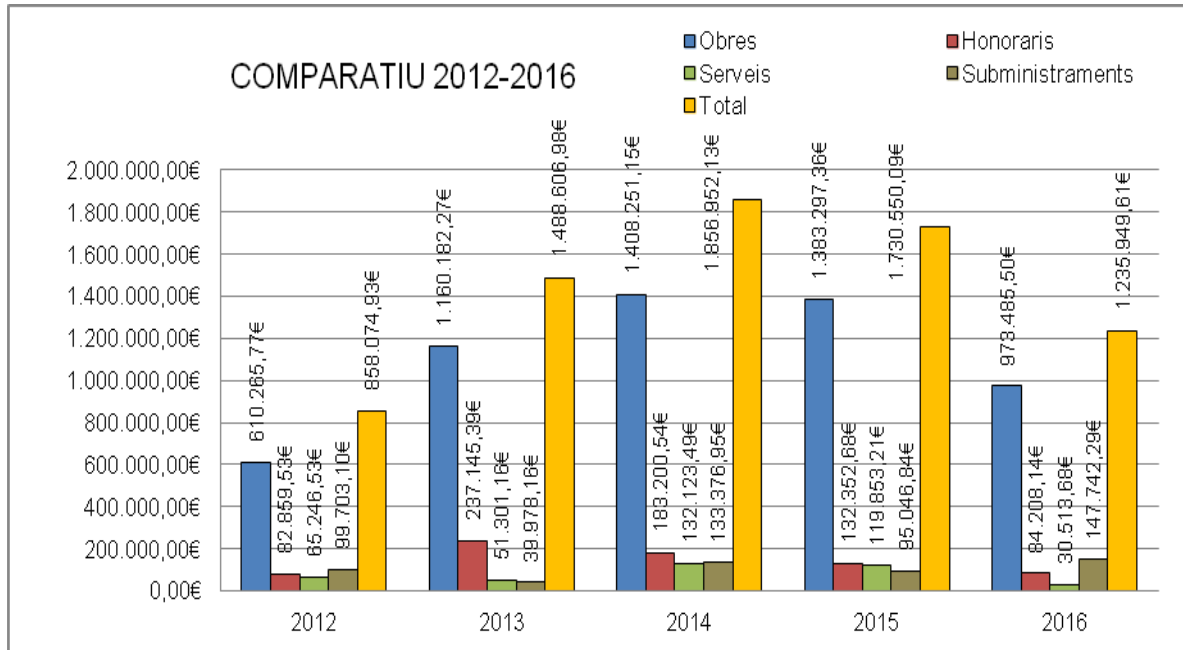
**30.513,68 €**





### Comparatiu contractació menor 2012 - 2016

	2012	2013	2014	2015	2016
Obres	610.265,77€	1.160.182,27€	1.408.251,15€	1.383.297,36€	973.485,50€
Honoraris	82.859,53€	237.145,39€	183.200,54€	132.352,68€	84.208,14€
Serveis	65.246,53€	51.301,16€	132.123,49€	119.853,21€	30.513,68€
Subministraments	99.703,10€	39.978,16€	133.376,95€	95.046,84€	147.742,29€
<b>Total</b>	<b>858.074,93€</b>	<b>1.488.606,98€</b>	<b>1.856.952,13€</b>	<b>1.730.550,09€</b>	<b>1.235.949,61€</b>



## 2.2. Planejament

### 2.2.1. Presentació i llistat dels instruments de planejament i gestió

En aquesta conjunció jurídica-tècnica, l'equip tècnic format pel cap de Servei, arquitecta i 2 delineants són els encarregats dels estudis i elaboració dels instruments de planejament i gestió, del manteniment i actualització refosa dels plànols d'ordenació i normes urbanístiques del PGOU vigent i del manteniment i actualització del Web de planejament.

Durant l'exercici 2016 s'han concretat en els següents:

#### Elaboració elements de planejament

Figura	Títol	Iniciativa	Redacció	Avanç	Aprov inicial	Aprov prov	Aprov def
MP 61	Millora de l'accessibilitat	Ajuntament	Servei de planejament i gestió		09/2/15	13/4/15	26/7/16
MP 62	UA Camí Vell de Fornells	Ajuntament	Servei de planejament i gestió		09/2/15	13/4/15	13/4/16
MP 63	Zona comercial Palau	Ajuntament	Servei de planejament i gestió		13/4/15	14/12/15	13/4/16
MP 64	Ajust sistemes sector Mas Xirgu	Ajuntament	Servei de planejament i gestió		01/8/16		

MP 65	Ús de Camping	Ajuntament	Servei de planejament i gestió	14/3/16	
MP66	Ajust sistemes UA-70 Vila-Roja	Ajuntament	Servei de planejament i gestió	27/7/16	
MP67	Ajust límits i sistemes del Pla Especial de la Devesa	Ajuntament	Servei de planejament i gestió	27/7/16	
PE	Regulació específica de les condicions urbanístiques emplaçament locals de clubs i associacions de cànnabis a Girona	Ajuntament	Servei de planejament i gestió	20/3/15	14/11/16

### Elaboració estudis d'elements de planejament

Figura	Títol	Iniciativa	Redacció	Data inici
PE	Zona Esportiva Sud	Ajuntament	Servei de planejament i gestió	03/2016
MP	La Pabordia	Ajuntament	Servei de planejament i gestió	06/2016
Estudi Ubicació	Equipament docent	Ajuntament	Servei de planejament i gestió	09/2016
Estudi Ubicació	Centre hospitalari	Ajuntament	Servei de planejament i gestió	10/2016
Estudi Ubicació	Ciutat esportiva	Ajuntament	Servei de planejament i gestió	12/2016

## 2.2.2. Fitxes de les figures de planejament

Modificació puntual del text refós del PGOU núm. 61 per a la millora de l'accessibilitat.

### Situació i àmbit:

La present modificació dóna resposta a un triple objectiu, es delimita l'àmbit per a cadascun:

En relació a les parcel·les on en aplicació dels paràmetres urbanístics del PGOU s'ha exhaurit les possibilitats d'ampliació, i amb la normativa actual no és possible instal·lar ascensor: edificis d'habitatge existents a Girona, d'acord amb els requisits de la Llei 13/2014, del 30 d'octubre, d'accessibilitat, o segons estableixi la normativa d'accessibilitat que la substitueixi, i que no disposen d'ascensor, qualificats amb la clau 1 i la clau 2 (i subclaus d'ambdues) del PGOU.

En relació a les parcel·les on s'afecta sistema viari, aquest haurà de situar-se adjacent als habitatges qualificats amb la clau 1 i la clau 2 (i subclaus d'ambdues) del PGOU, no disminuir la funcionalitat del sistema urbanístic afectat, no afectar negativament el paisatge urbà i no distorsionar la configuració viària.

En relació als 5 subàmbits on s'ajusta el sistema de places, parcs i jardins urbans (Clau C.1):

Actuació	Àmbit delimitat per
1 crta. Barcelona, 159	carrer Fluvià al nord-est, carrer Freser al sud-est, carrer Segre al sud-oest i crta Barcelona al nord-oest
2 carrer Josep M <sup>a</sup> Prat, senars 1-25	carrer Josep Maria Prat al nord i l'est i carretera de Taialà al sud
3 grup Girona per Girona	carrer d'Andreu Tuyet Santamaria al nord, carrer d'Ullastret a l'est i carrer de Serres al sud i l'oest
4 grup Sant Daniel	avinguda de Font de la Pólvora al sud-est, espais lliures al sud-oest i sòl no urbanitzable al nord
5 barri Font de la Pólvora	avinguda de Font de la Pólvora al sud, sistema d'equi-paments al sud-est i sòl no urbanitzable al nord i l'oest

Els àmbits es delimiten als plànols, situats tots ells en sòl urbà.

### Abast de la suspensió:

En els 5 subàmbits on s'ajusta el sistema de places, parcs i jardins urbans (Clau C.1) se suspèn l'atorgament de llicències de parcel·lació de terrenys, d'edificació, reforma, rehabilitació o enderrocament de construccions, d'instal·lació o ampliació d'activitats o usos concrets i d'altres autoritzacions municipals connexes establertes per la legislació sectorial, excepte les llicències fonamentades en el règim vigent que siguin compatibles amb les determinacions del nou planejament inicialment aprovat, en el cas que, per la naturalesa dels canvis proposats, no es posi en risc l'aplicació del nou planejament, una vegada definitivament aprovat. Aquest termini serà d'un any, comptat des de la publicació de l'acord d'aprovació inicial i de suspensió.

### Abast de la modificació:

Els objectius generals de la MP són:

Rehabilitació dels teixits residencials i del parc d'habitatges existents, per evitar-ne la degradació funcional.

Millora de l'accessibilitat dels edificis existents que no disposin d'ascensor, per tal de contribuir al benestar i afavorir la millora de la qualitat de vida dels usuaris dels habitatges afectats per aquest pla.

Facilitar la gestió i execució dels tràmits necessaris per la implantació progressiva, al llarg del temps, dels nuclis adaptats de comunicació vertical, quan no es viable tècnica o econòmicament dins les condicions d'ordenació general vigent.

I de forma concreta la modificació té els següents objectius específics:

Permetre en parcel·les on s'ha exhaurit les possibilitats d'ampliació, en aplicació dels paràmetres urbanístics del PGOU la construcció d'ascensors en edificis existents que no en disposen.

Determinar les disposicions necessàries per permetre la instal·lació d'ascensors quan aquests afecten el sistema viari, si no es disminueix la funcionalitat del sistema i són sòls que reforcen l'estructura urbana, sense afectar el correcte funcionament de la vialitat.

Realitzar el tràmit urbanístic necessari previ a la tramitació del Pla de millora urbana núm. 40 per a la millora de l'accessibilitat als habitatges plurifamiliars d'edificació aïllada i ordenació específica, aprovat inicialment pel Ple de l'Ajuntament de Girona en sessió de 14 de maig de 2012.

Per assolir els objectius generals, la MP segueix els criteris següents:

Possibilitar i concretar la localització preferentment de nuclis adaptats de comunicació vertical en els casos que la tipologia edificatòria ho permeti, i no adaptats en els altres casos per a millorar la qualitat de vida dels usuaris amb problemes de mobilitat.

Preveure la possibilitat d'ubicar, fora del gàlib edificatori fixat per la normativa urbanística, i en determinades zones o sistemes, els elements i les instal·lacions necessàries per a fer accessibles, eliminant les barreres arquitectòniques de l'edificació, els habitatges, satisfent els requeriments socials del col·lectiu de persones amb mobilitat reduïda.

Resoldre la millor ordenació dels ascensors per aconseguir un espai públic resultant de qualitat. L'impacte en la funcionalitat de les zones i sistemes, i en la imatge de l'entorn ha d'estar dins un terme admissible.

I els criteris per donar resposta als objectius específics:

Preveure mecanismes d'excepcionalitat a les NNUU del PGOU per ajustar el pla general a les previsions de la Llei 13/2014, del 30 d'octubre, d'accessibilitat.

Quan s'afecti sistema viari s'haurà de tramitar mitjançant pla de millora urbana d'acord amb l'article 70 del DL 1/2010.

Qualificar sòls amb la clau C.1 per tal de compensar l'afectació de la implantació dels ascensors.

### **Proposta de la modificació:**

Per tal d'assolir els objectius exposats es proposa distribuir els diferents nuclis de comunicació fora de l'actual àmbit edificat dels habitatges plurifamiliars i unifamiliars, atenent a les seves tipologies. Es descriu a continuació les característiques de cada un dels 3 objectius:

Per adequar les NNUU del PGOU a les previsions de la Llei 13/2014, del 30 d'octubre, d'accessibilitat, per permetre la construcció d'ascensors en edificis existents en parcel·les on s'ha exhaurit les possibilitats d'ampliació, en aplicació dels paràmetres urbanístics del PGOU, caldrà justificar les raons tècniques o econòmiques que facin inviable ubicar l'ascensor dins el gàlib edificatori. La part d'edificació que inclou l'ascensor no computarà a efectes de compliment dels paràmetres d'edificabilitat, volum o ocupació de parcel·la, ni haurà de complir els paràmetres de separació a veïns o via pública, caldrà justificar però el manteniment de les condicions adequades de

ventilació, assolellament i vistes de les edificacions veïnes, quan es redueix la distància respecte aquestes edificacions. L'ascensor s'haurà de situar adossat a l'edifici, afectant en totes les intervencions el mínim espai, escollir la solució tècnica més adequada i integrada a la imatge urbana. Es crea la disposició transitòria novena a les normes urbanístiques del text refós del PGOU. S'aplicarà als habitatges situats en la clau 1, clau 2 i les respectives subclaus. Es tramitarà via llicència d'obres mitjançant la presentació d'un projecte tècnic on s'acreditarà el compliment de la normativa sectorial aplicable comprenen els aspectes de prevenció i extinció d'incendis, el Codi tècnic de l'Edificació (CTE), accessibilitat, etc.

En els casos en que la instal·lació d'ascensor comporta l'afectació d'espais públics de sistema viari, a banda dels requisits del punt anterior, caldrà justificar el manteniment dels estàndards de reserva mínima de terrenys per a sistemes urbanístics establerts per la legislació o pel planejament urbanístic i de la funcionalitat del sistema urbanístic afectat, així com no afectar negativament el paisatge urbà ni distorsionar la configuració viària. S'adaptarà la millor solució dels espais de vialitat resultants, adaptant la urbanització a la nova configuració del sistema viari. Es modifica l'article 11 de la normativa del PGOU, per a incorporar que si s'afecta sistema viari s'haurà de tramitar mitjançant un pla de millora urbana d'acord amb l'article 70 del DL 1/2010.

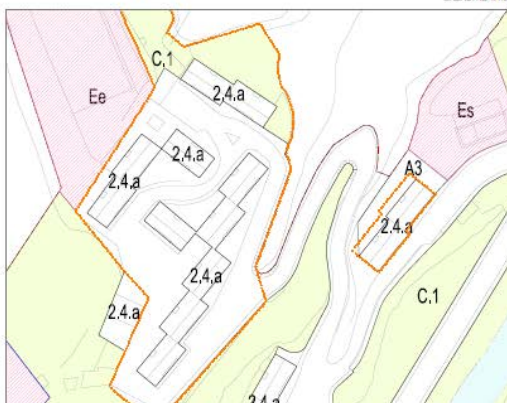
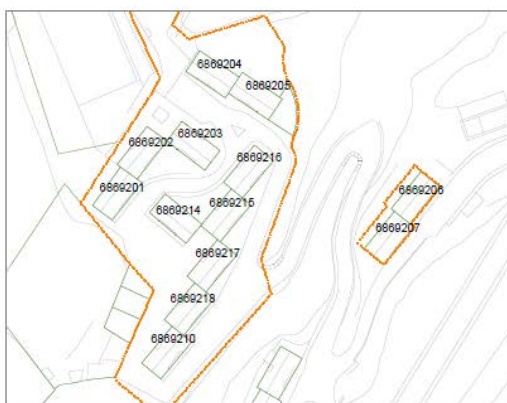
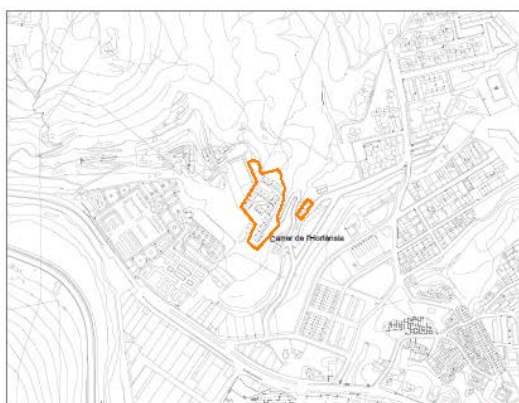
En els 5 subàmbits on s'ajusta el sistema de places, parcs i jardins urbans, es permetrà ocupar els sistemes públics en els casos que sigui necessari, i s'indica la superfície on es podrà ubicar el nou nucli d'accessibilitat format per l'escala actual o reformada, l'ascensor i els espais comuns, creant una clau de transformació per a aquests sòls. Es garanteix el manteniment de la superfície i la funcionalitat del sistema de places parcs i jardins urbans (C.1), d'acord amb l'article 98 del DL 1/2010. Amb l'aprovació del projecte es tramitarà la desafectació del sòl públic necessari. La implantació dels ascensors es realitzarà de manera progressiva, per aquesta raó es creen les claus de transició: C.1/1.4.a\* - C.1/2.4.a\* - A/1.4.a\* - A/2.4.a\* que cal interpretar entenent que la qualificació de la part esquerra de la barra equival a la qualificació actual del sòl, que un cop s'hi hagin implantat els ascensors, passarà a correspondre-li la qualificació de la part dreta de la barra, és a dir, la subzona d'edificació oberta existent o la subzona amb volumetria vinculant existent, però amb una ordenació de volums específica que permet única i exclusivament la construcció dels usos nuclis d'ascensors de comunicació vertical per als habitatges i els accessos als nous nuclis d'ascensors. Es modifica l'article 118 de la normativa del PGOU.

#### Fitxa tècnica

**Estat del projecte i data** Aprovat provisionalment pel Ple 13/04/15

**Autor del projecte** Servei de Planejament i Gestió

**Promotor** Ajuntament de Girona



Àmbit

Ajuntament de Girona

**MODIFICACIÓ PUNTUAL DEL TR DEL PCOU NÚM. 61 PER A LA MILLORA DE L'ACCESSIBILITAT**  
ÀMBITS AJUST SISTEMA DE PLACES, PARCS I JARDINS URBANS (CLAU C.1)

EMPLAÇAMENT ORTOFOTO, CADASTRE I PLANEJAMENT VIGENT  
GRUP SANT DANIEL - CARRER DE L'HORTENSA, 1 del 15  
ORDENA, 18 de 2015

E:1/5.000-1/1.000  
Servei Tècnic Municipal

**06a**



Modificació puntual del text refós del PGOU núm. 62 a la UA Camí Vell de Fornells

**Situació i àmbit:**

La modificació puntual del Pla General afecta a l'àmbit delimitat pel Polígon d'Actuació Urbanística UA 80 Camí Vell de fornells i una petita franja en la que s'ajusta l'alineació del carrer Riera de Mus

**Àmbit de la suspensió de llicències:**

Àmbit de la modificació puntual del text refós del PGOU número 62

**Abast de la suspensió:**

Se suspèn l'atorgament de llicències d'edificació, reforma o rehabilitació i d'altres autoritzacions municipals connexes establertes per la legislació sectorial, excepte les llicències fonamentades en el règim vigent que siguin compatibles amb les determinacions del nou planejament inicialment aprovat, en el cas que, per la naturalesa dels canvis proposats, no es posi en risc l'aplicació del nou planejament, una vegada definitivament aprovat. Aquest termini serà d'un any, comptat des de la publicació de l'acord d'aprovació inicial i de suspensió.

**Abast de la modificació:**

L'objecte de la modificació és:

Ajustar la delimitació del Polígon d'Actuació Urbanística als límits de la propietat inclosa en l'àmbit i als condicionants topogràfics existents.

Modificar l'ordenació preestablerta en els plànols d'ordenació del Pla General per a permetre una millor implantació de les edificacions i un millor funcionament dels accesos a les parcel·les resultants, disposant un carrer veïnal en cul-de-sac.

Especificar i ajustar a la legislació urbanística vigent, els deures de cessió de sòl urbà no consolidat del propietari dels terrenys.

Ajustar l'afectació de l'alineació del carrer de la Riera de Mus a la corresponent a una amplada de carrer constant coincident amb el tram executat amb obtenció dels terrenys afectats per cessió gratuïta, en execució de la compareixença.

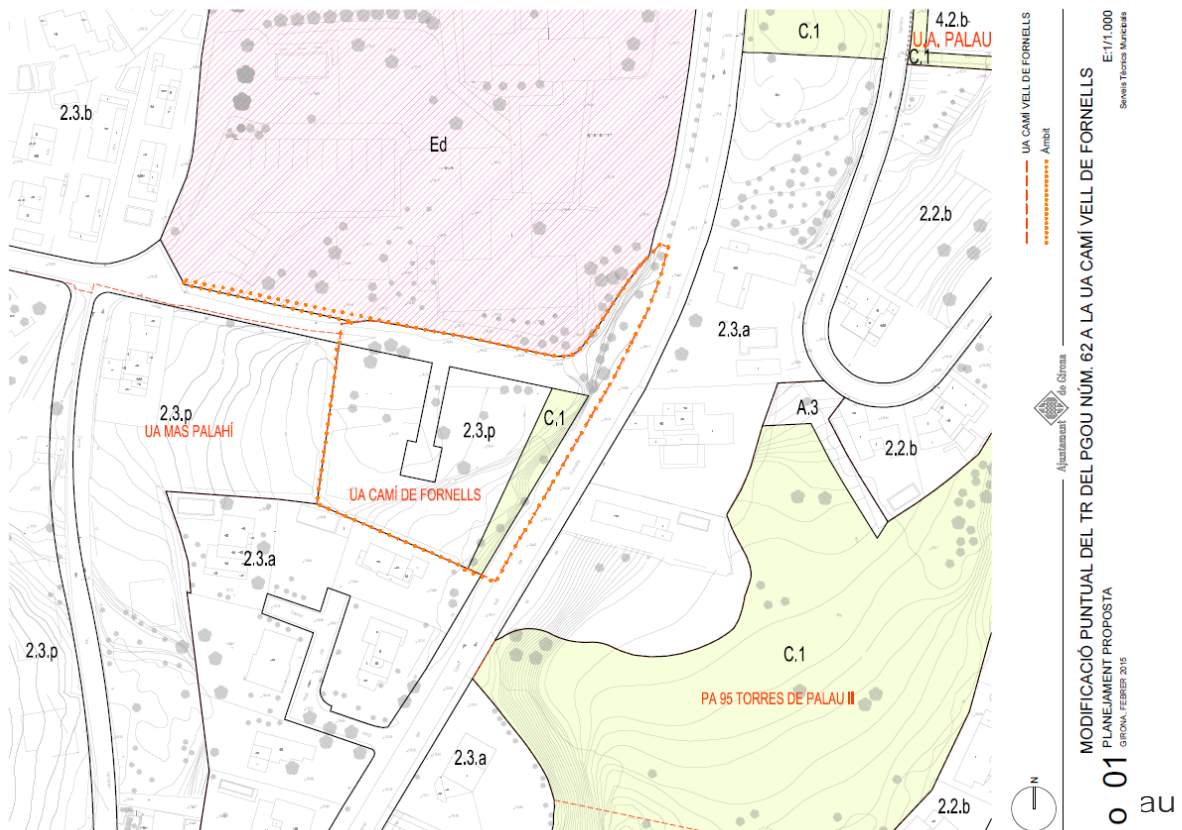
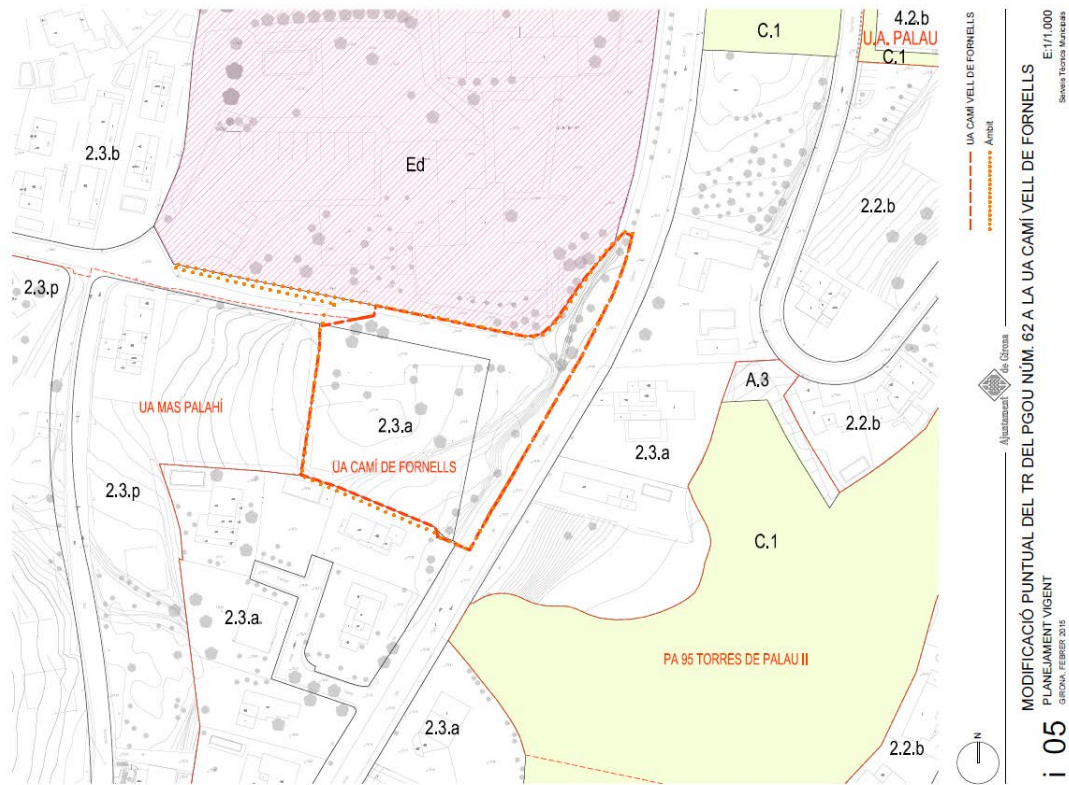
**Fitxa tècnica**

**Estat del projecte i data** Aprovat provisionalment pel Ple 13/04/15

**Autor del projecte** Servei de Planejament i Gestió

**Promotor** Ajuntament de Girona





**Situació i àmbit:**

L'àmbit de la modificació és el grafiat als plànols d'ordenació i el constitueixen les finques privades amb referència cadastral 5250509DG8455A, 5250523DG8455A així com sòls públics de comunicació

i espais lliures. Està delimitat al nord pel carrer de l'Església de sant Miquel, al sud i a l'oest pel carrer dels Sarriera i a l'est per unes finques residencials privades.

La superfície total de l'àmbit de la modificació és de 4.352,70 m<sup>2</sup>.

### **Àmbit de la suspensió de llicències:**

Àmbit de la modificació puntual del text refós del PGOU número 63

### **Abast de la suspensió:**

Se suspèn l'atorgament de llicències d'edificació i d'altres autoritzacions municipals connexes establertes per la legislació sectorial, d'acord amb allò que disposa l'article 73 del DL 1/2010, de 3 d'agost, pel que s'aprova el text refós de la Llei d'Urbanisme, modificat en part per la Llei 3/2012 de 22 de febrer. Aquest termini serà d'un any, comptat des de la publicació de l'acord d'aprovació inicial i de suspensió

### **Abast de la modificació:**

L'objecte de la modificació és:

El desenvolupament del PA-78 Comercial Palau per possibilitar la condició de solar a les parcel·les incloses en l'àmbit i l'ampliació del sòl comercial mitjançant el canvi d'ús de la parcel·la adjacent (actualment sòl residencial) a l'actual sòl comercial. S'urbanitzen també els accessos al sistema d'espais lliures des del carrer dels Sarriera.

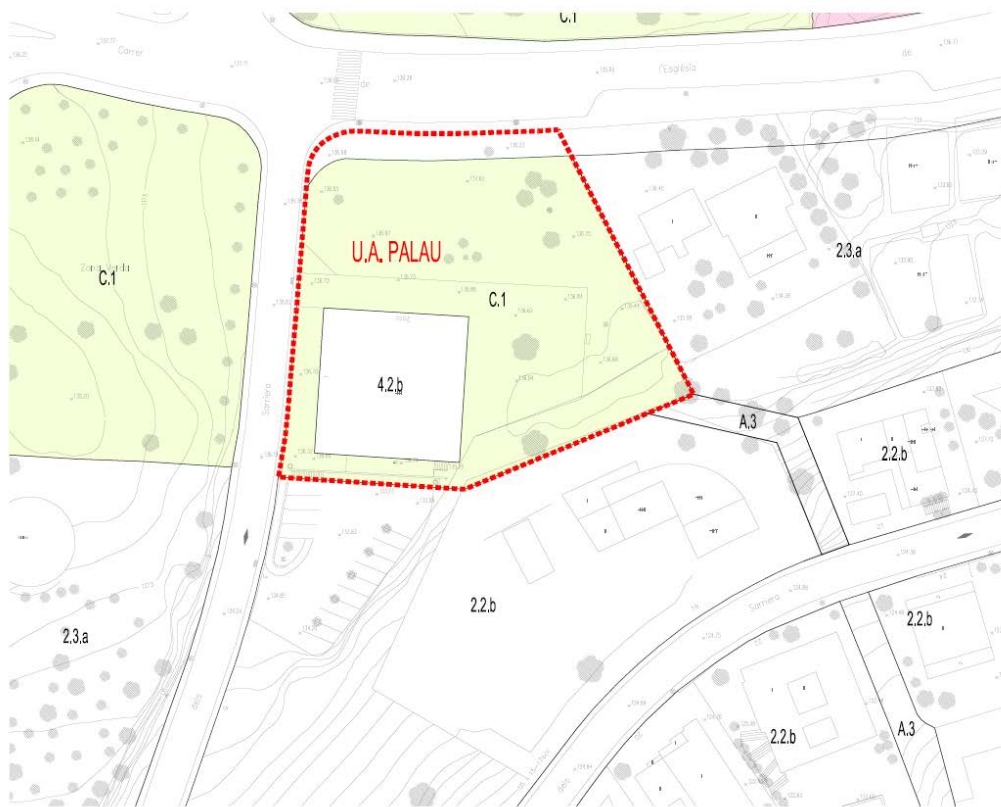
#### **Fitxa tècnica**

**Estat del projecte i data** Aprovat provisionalment pel Ple 14/12/15

**Autor del projecte** Servei de Planejament i Gestió

**Promotor** Ajuntament de Girona





Ajuntament de Girona  
MODIFICACIÓ PUNTUAL NÚM. 63 DEL TR DEL PGOU SECTOR UA-78 PALAU  
i-4 PLANEJAMENT VIGENT  
GIRONA, ABRIL 2015



Ajuntament de Girona  
MODIFICACIÓ PUNTUAL NÚM. 63 DEL TR DEL PGOU SECTOR UA-78 PALAU  
O-1 PLANEJAMENT PROPOSAT  
GIRONA, ABRIL 2015

Modificació puntual del text refós del PGOU núm. 64 ajustos de sistemes

### **Situació i àmbit:**

#### **SITUACIÓ I ÀMBIT:**

Es tracta d'un àmbit continu grafiat als plànols d'ordenació i constituït pels sistemes de places, parcs i jardins urbans (clau C.1), viari (clau A.2), hidrogràfic (H) i ferroviari (B); així com les finques privades amb referència cadastral 4461103 i 4258906. Està delimitat al nord per més parcel·les de sòl industrial, al sud pel carrer de Sarrià, a l'oest pel carrer Alacant i a l'est pel traçat ferroviari de la línia convencional Barcelona-Portbou i la rotonda de Mas Gri.

La superfície total de l'àmbit de la modificació és de 49.529,15m<sup>2</sup>.

### **Àmbit de la suspensió de llicències:**

Àmbit de la modificació puntual del text refós del PGOU número 64

### **Abast de la suspensió:**

Se suspèn l'atorgament de llicències d'edificació i d'altres autoritzacions municipals connexes establertes per la legislació sectorial, d'acord amb allò que disposa l'article 73 del DL 1/2010, de 3 d'agost, pel que s'aprova el text refós de la Llei d'Urbanisme, modificat en part per la Llei 3/2012 de 22 de febrer. Aquest termini serà d'un any, comptat des de la publicació de l'acord d'aprovació inicial i de suspensió.

### **Abast de la modificació:**

L'objecte de la modificació és:

El seu objecte és ajustar el límit del sistema d'espais lliures per reconèixer com errada de transcripció el límit entre el sistema d'espais lliures i el sòl d'aprofitament privat, delimitat segons PP Mas Xirgu i el posterior projecte de reparcel·lació (1989); també per donar compliment al compromís municipal de dotar la parcel·la d'accés a la via pública. A raó d'aquests ajustos i perdonar compliment al manteniment de les zones verdes, es qualifiquen nous sòls com a espais lliures.

#### **Fitxa tècnica**

<b>Estat del projecte i data</b>	Avanç
<b>Autor del projecte</b>	Servei de Planejament i Gestió
<b>Promotor</b>	Ajuntament de Girona





## Modificació puntual del text refós del PGOU núm. 65 Ús càmpings

### Situació i àmbit:

L'àmbit de la modificació comprèn tots els sòls no urbanitzables de valor agrícola (clau 8) i de valor ecològic (clau 10) del municipi que compleixin les següents característiques:

- Fora del PEIN
- Fora de Xarxa natura 2000
- Fora de sòls inundables delimitats a partir de l'avinguda de període de retorn de 500 anys en què es produeixi la condició d'inundació greu o moderada.

Es tracta d'un àmbit discontinu dins el terme municipal de Girona, grafiat als plànols d'ordenació i constituït per les zones d'aprofitament privat en sòl no urbanitzable de valor agrícola (clau 8) i de valor ecològic (clau 10)); així com dues parcel·les privades en sòl urbà qualificades de «dotacions i serveis privats» (clau 3.2.f).

La superfície total de l'àmbit de la modificació és de 2.007.118,00m<sup>2</sup>.

### Àmbit de la suspensió de llicències:

Àmbit de la modificació puntual del text refós del PGOU número 65

### Abast de la suspensió:

Se suspèn l'atorgament de llicències d'edificació i d'altres autoritzacions municipals connexes establertes per la legislació sectorial, d'acord amb allò que disposa l'article 73 del DL 1/2010, de 3 d'agost, pel que s'aprova el text refós de la Llei d'Urbanisme, modificat en part per la Llei 3/2012 de 22 de febrer. Aquest termini serà d'un any, comptat des de la publicació de l'acord d'aprovació inicial i de suspensió.

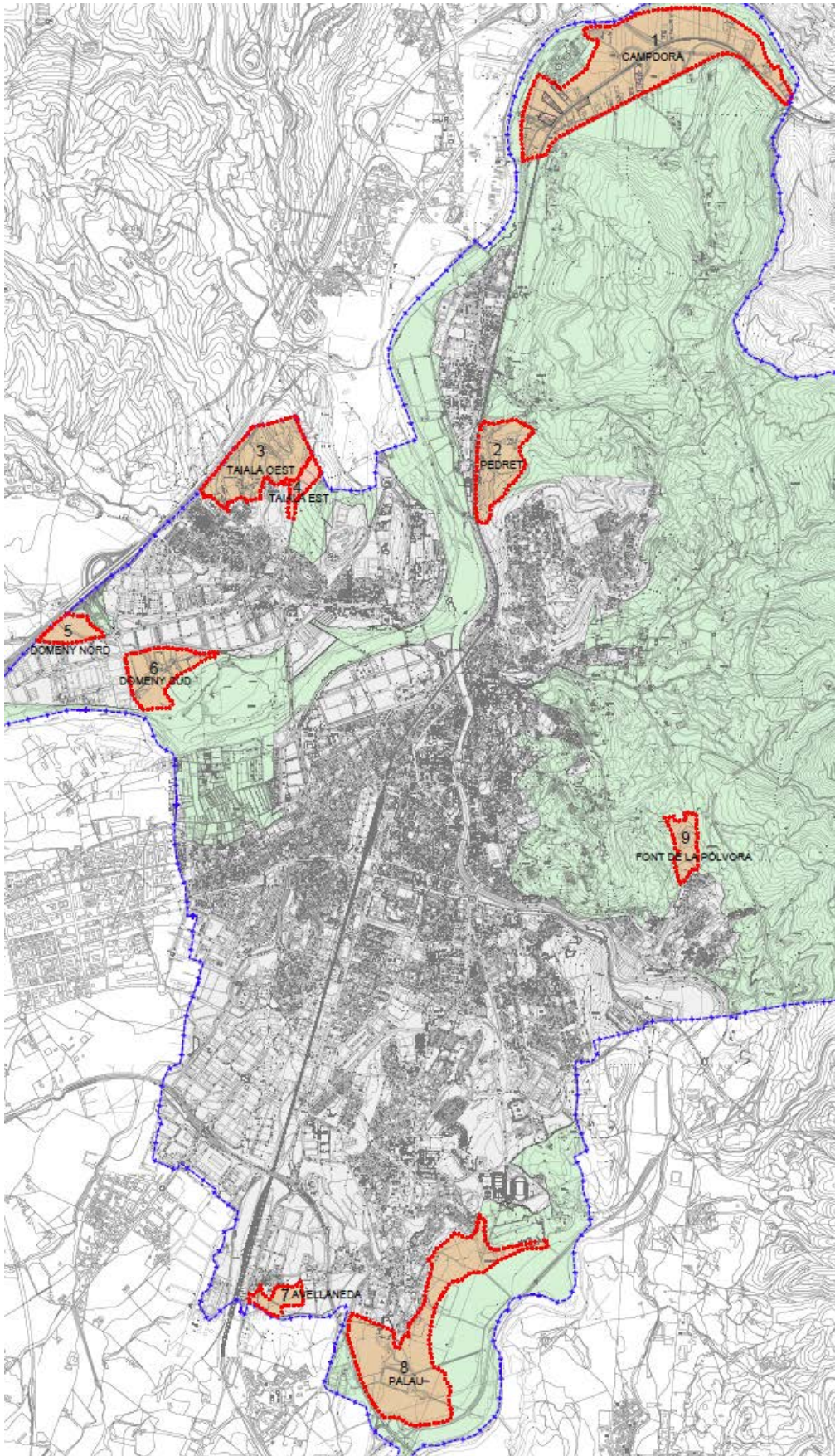
### Abast de la modificació:

Aquest document té la consideració de modificació puntual del text refós del Pla General d'ordenació urbana de Girona per la introducció de l'ús de càmping en les normes urbanístiques (NNUU), amb l'objectiu de possibilitar aquest ús dintre el terme municipal de Girona, que fins el moment actual no hi estava contemplat.

#### Fitxa tècnica

<b>Estat del projecte i data</b>	Avanç
<b>Autor del projecte</b>	Servei de Planejament i Gestió
<b>Promotor</b>	Ajuntament de Girona





SU  
 SNU

+ Terme Municipal  
+ Àmbit modificació PGOU

Ajuntament de Girona

**AVANÇ MODIFICACIÓ PUNTUAL NÚM. 65 DEL TR DEL PGOU. ÚS DE CAMPING EN SNU**

**i-1** SITUACIÓ  
 GIRONA, FEBRER 2016

E: 1:20.000  
 Servei Tècnic Municipal

## Modificació puntual del text refós del PGOU núm. 66 Ajust sistemes UA-70 Serveis Vila-Roja

### **Situació i àmbit:**

L'àmbit de la modificació està situat entre la carretera de Sant Feliu i la llera del riu Onyar, a l'est del terme municipal.

El seu àmbit és el delimitat als plànols i es correspon amb el de la delimitació de la UA-70 Serveis Vila-Roja. Comprèn les àrees qualificades amb la clau A.4. Sistema d'àrea d'aparcament i F Sistema de serveis tècnics. La seva superfície total és de 7.983,91 m<sup>2</sup>.

### **Àmbit i suspensió de llicències:**

Àmbit de la modificació puntual del text refós del PGOU número 66

### **Abast de la suspensió:**

Se suspèn l'atorgament de llicències d'edificació i d'altres autoritzacions municipals connexes establertes per la legislació sectorial, d'acord amb allò que disposa l'article 73 del DL 1/2010, de 3 d'agost, pel que s'aprova el text refós de la Llei d'Urbanisme, modificat en part per la Llei 3/2012 de 22 de febrer. Aquest termini serà d'un any, comptat des de la publicació de l'acord d'aprovació inicial i de suspensió.

### **Abast de la modificació:**

L'objecte de la modificació és donar continuïtat a la zona qualificada com a A.4. mitjançant la redistribució de les àrees qualificades, amb el criteri de no modificar el còmput de superfícies vigent i mantenir els paràmetres de sòl i sostre actuals.

L'ordenació resultant de l'ajust ha de permetre consolidar l'espai exterior de trobada i espera davant de l'accés amb un element de protecció de la pluja i el sol.

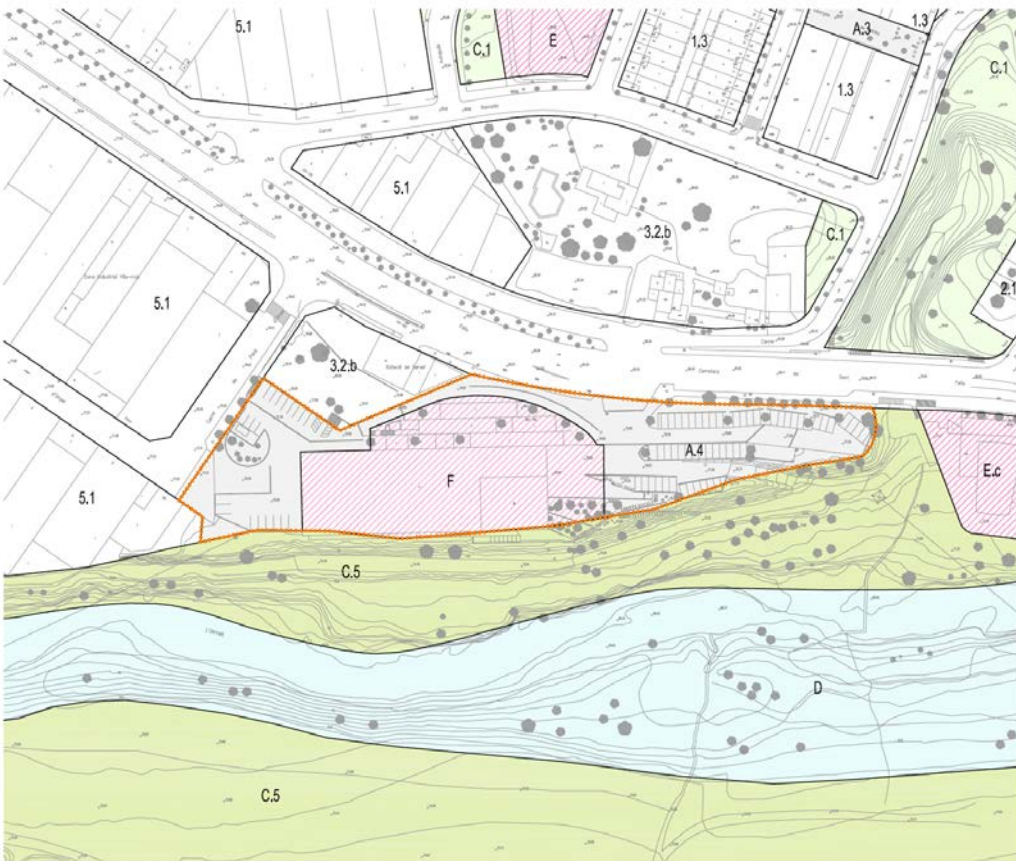
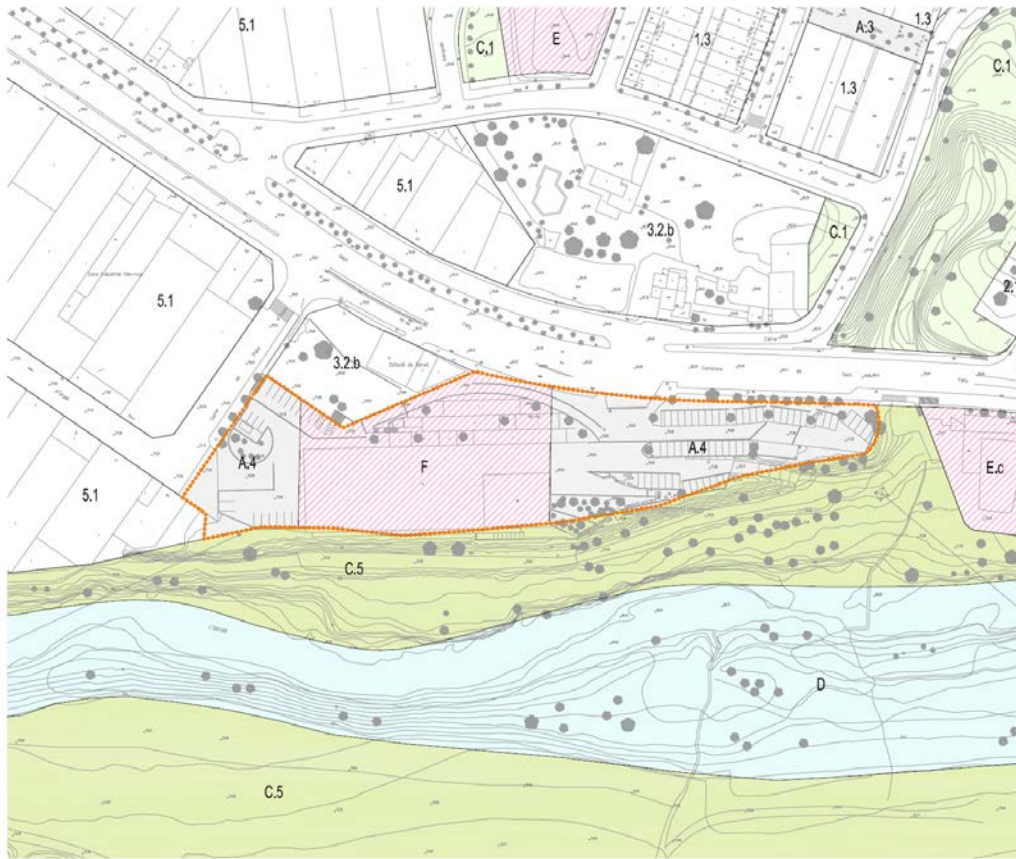
#### **Fitxa tècnica**

**Estat del projecte i data** Avanç

**Autor del projecte** Servei de Planejament i Gestió

**Promotor** Ajuntament de Girona





Modificació puntual del text refós del PGOU núm. 67 Ajust dels límits i sistemes del Pla Especial de la Devesa

### **Situació i àmbit:**

El seu àmbit és el delimitat als plànols i comprèn exclusivament sòls de sistemes qualificats amb la clau A.1 xarxa viària territorial; clau A.2 xarxa viària urbana; clau A.3 xarxa viària de vianants; clau A.4, àrea d'aparcament; claus A/B i C.1/B coexistència de sistema ferroviari amb sistema viari o sistema d'espais verds; clau C.1, sistema de places, parcs i jardins urbans; clau C.5, sistema de parc fluvial i deveses; clau D, sistema hidrològic i clau E.c sistema d'equipaments culturals comunitaris.

La seva superfície total és de 440.259,00 m<sup>2</sup>.

### **Àmbit i suspensió de llicències:**

Àmbit de la modificació puntual del text refós del PGOU número 67

### **Abast de la suspensió:**

Se suspèn l'atorgament de llicències d'edificació i d'altres autoritzacions municipals connexes establertes per la legislació sectorial, d'acord amb allò que disposa l'article 73 del DL 1/2010, de 3 d'agost, pel que s'aprova el text refós de la Llei d'Urbanisme, modificat en part per la Llei 3/2012 de 22 de febrer. Aquest termini serà d'un any, comptat des de la publicació de l'acord d'aprovació inicial i de suspensió.

### **Abast de la modificació:**

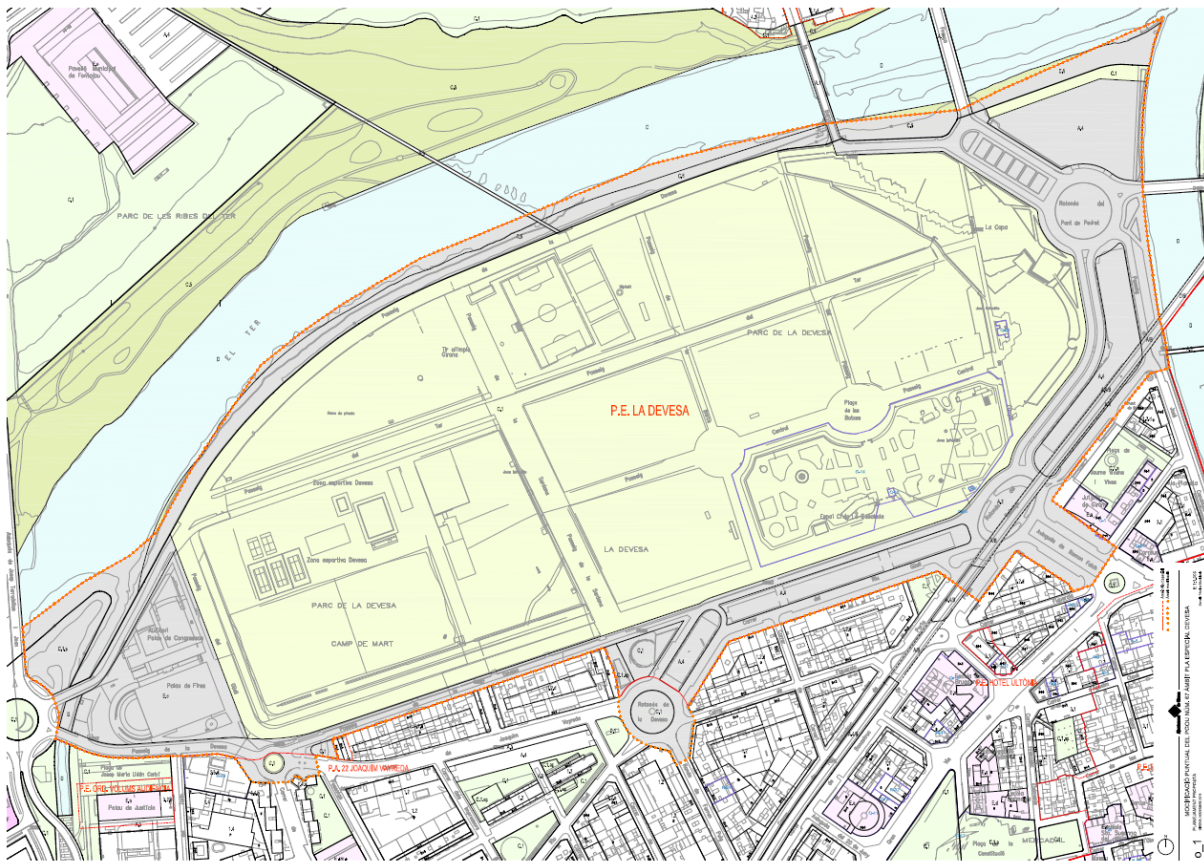
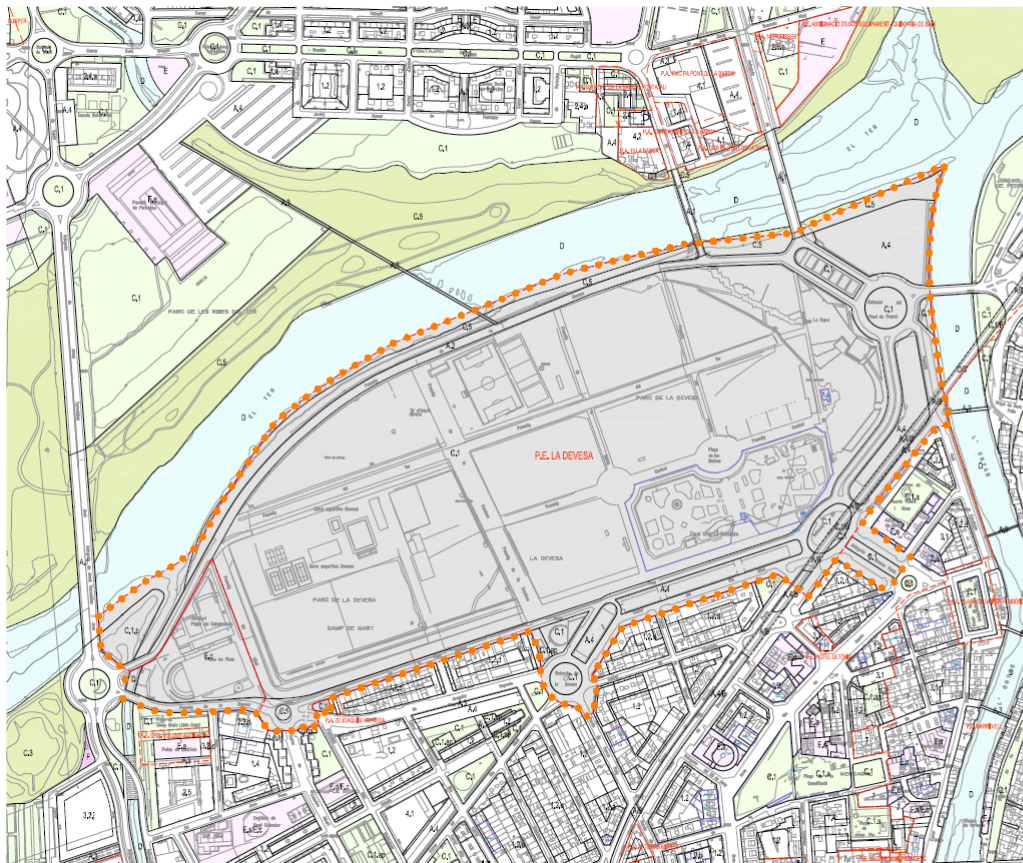
El seu objecte és d'una banda, ajustar l'àmbit del pla especial Devesa i de l'altra, ajustar els sistemes als seus usos actuals però també previstos en el desenvolupament del pla especial Devesa, en estat de tramitació.

Amb aquesta finalitat es proposa la modificació dels límits entre els sistemes A.2., A.4 i C.1 ,dins l'àmbit del pla especial Devesa, mantenint la superfície total de sistemes, tot ampliant les zones verdes en detriment del viari.

### **Fitxa tècnica**

<b>Estat del projecte i data</b>	Avanç
<b>Autor del projecte</b>	Servei de Planejament i Gestió
<b>Promotor</b>	Ajuntament de Girona





Pla Especial per a la regulació específica de les condicions urbanístiques d'emplaçament dels locals de clubs i associacions de cànnabis al municipi de Girona

### **Situació i àmbit:**

L'àmbit d'aplicació d'aquest pla especial coincideix amb aquelles zones del municipi on està admès l'ús Recreatiu d'acord amb les NNUU del text refós del PGOU de Girona.

### **Àmbit de la suspensió de llicències:**

Àmbit del pla especial per a la regulació específica de les condicions urbanístiques d'emplaçament dels locals de clubs i associacions de cànnabis al municipi de Girona.

### **Abast de la suspensió:**

Se suspèn l'atorgament de llicències d'edificació, reforma o rehabilitació de construccions, d'instal·lació o ampliació d'activitats o usos concrets i d'altres autoritzacions municipals connexes establertes per la legislació sectorial, destinades a clubs i associacions de cànnabis. Aquest termini serà d'un any, comptat des de la publicació de l'acord d'aprovació inicial i de suspensió, d'acord amb el que disposen els articles 73 i 74 del DL 1/2010, de 3 d'agost, pel qual s'aprova el text refós de la Llei d'Urbanisme.

### **Abast del Pla Especial:**

L'objecte del pla especial és la regulació específica de les condicions urbanístiques d'emplaçament dels locals de clubs i associacions de cànnabis al terme municipal de Girona, desplegant una normativa que afavoreixi un equilibri adequat entre la distribució dels clubs i associacions de cànnabis i la qualitat de vida dels ciutadans:

Regular l'obertura de Clubs Socials de Cànnabis establint un règim de distàncies entre ells.

Establir un règim de distàncies respecte dels usos protegits.

Garantir que els locals destinats a local social i punt de trobada dels Clubs Socials i Associacions de Cànnabis reuneixen les condicions mínimes necessàries per a evitar tot tipus de molèsties al veïnat.

Garantir que els locals destinats a local social i punt de trobada dels Clubs Socials i Associacions de Cànnabis reuneixen les condicions mínimes necessàries de seguretat, salubritat i higiene per a les persones usuàries.

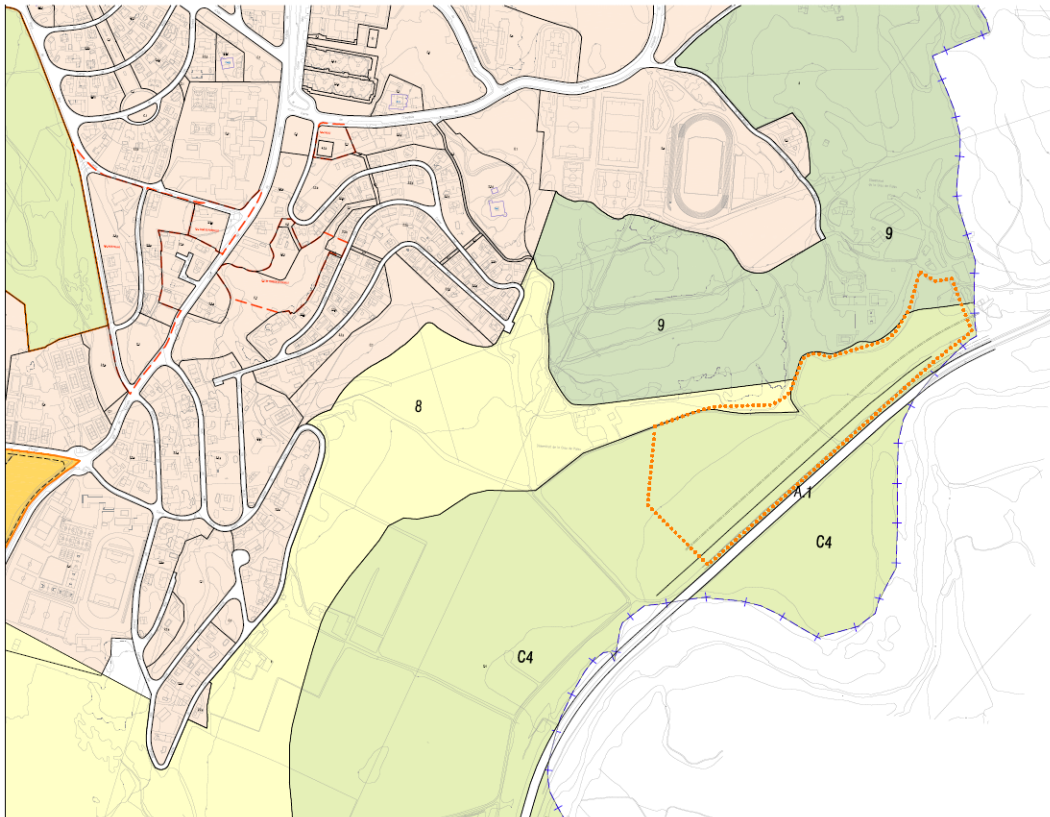
Garantir que l'activitat sigui desenvolupada per Associacions d'usuaris degudament inscrites en els registres públics.

#### **Fitxa tècnica**

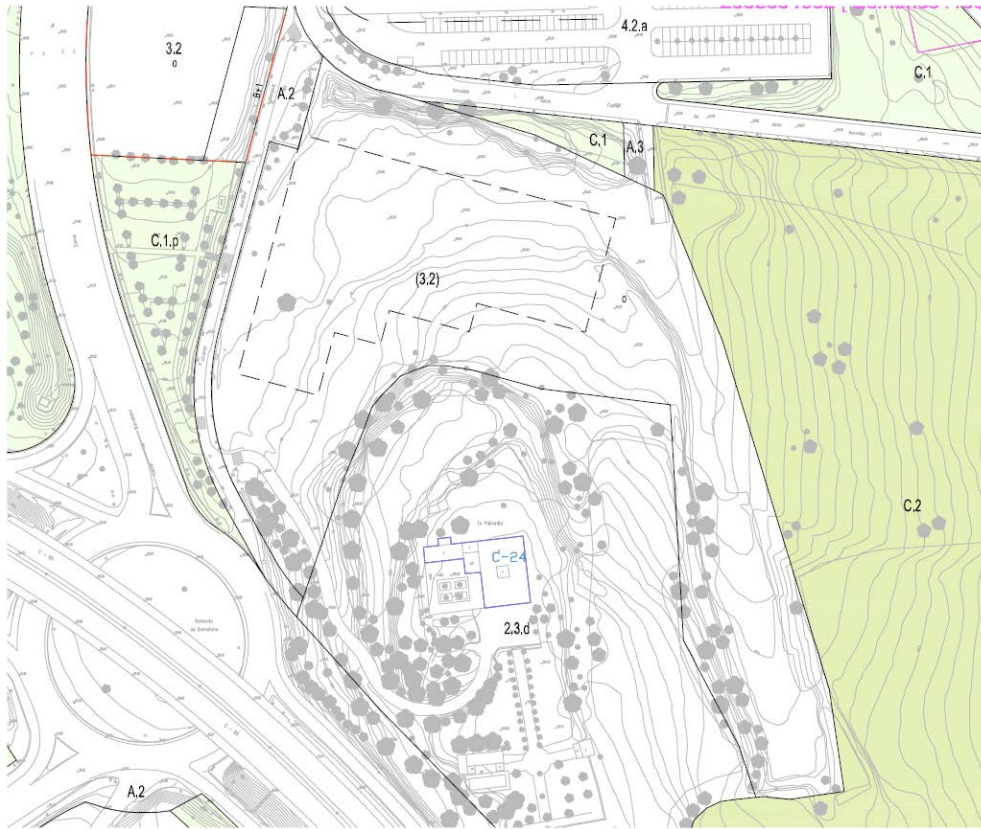
<b>Estat del projecte i data</b>	Aprovat inicialment per la Junta de Govern Local 30/03/15
<b>Autor del projecte</b>	Servei de planejament i gestió
<b>Promotor</b>	Ajuntament de Girona

## Estudis d'elements de planejament

### Emplaçament zona esportiva Girona sud



Modificació puntual PGOU La Pabordia



Ampli modificació

Ajuntament de Girona

MODIFICACIÓ PUNTUAL DEL PGOU NÚM. XX LA PABORDIA

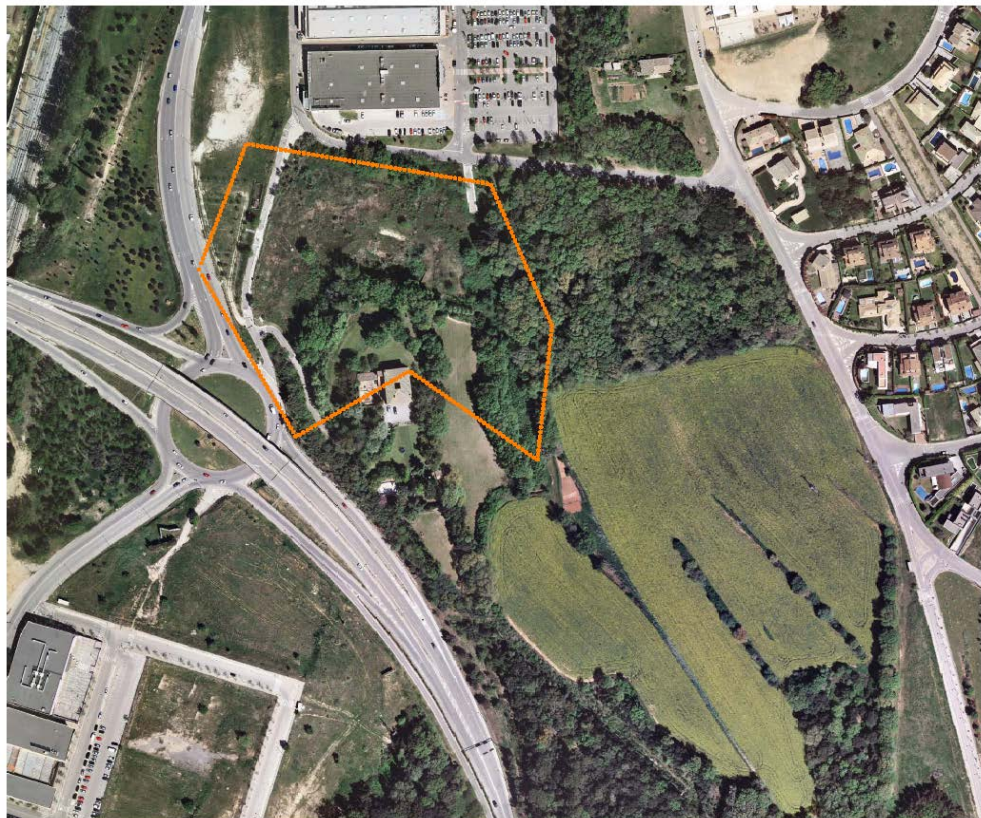
PLANEJAMENT VIGENT

GIRONA, JULIOL 2016

E 1:1.000

Servici Tècnic Municipal

14



Ampli modificació

Ajuntament de Girona

MODIFICACIÓ PUNTUAL DEL PGOU NÚM. XX LA PABORDIA

ORTOFOTO

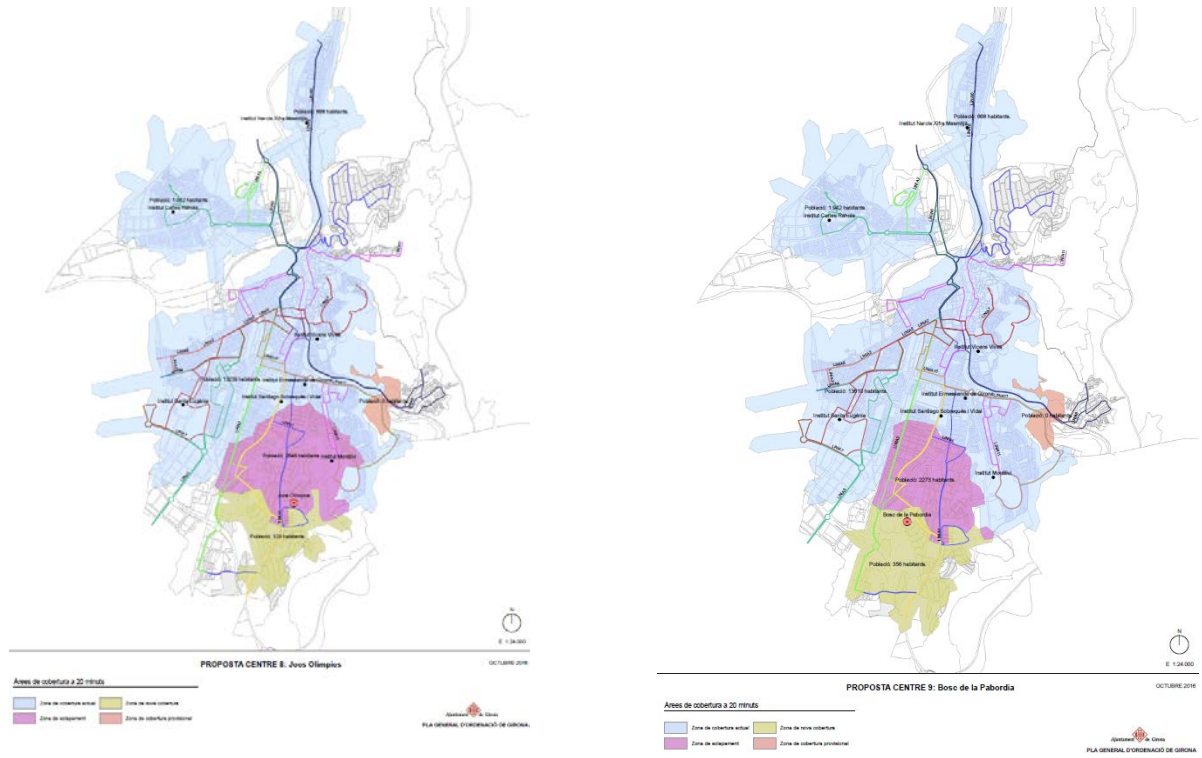
GIRONA, JULIOL 2016

E 1:2.000

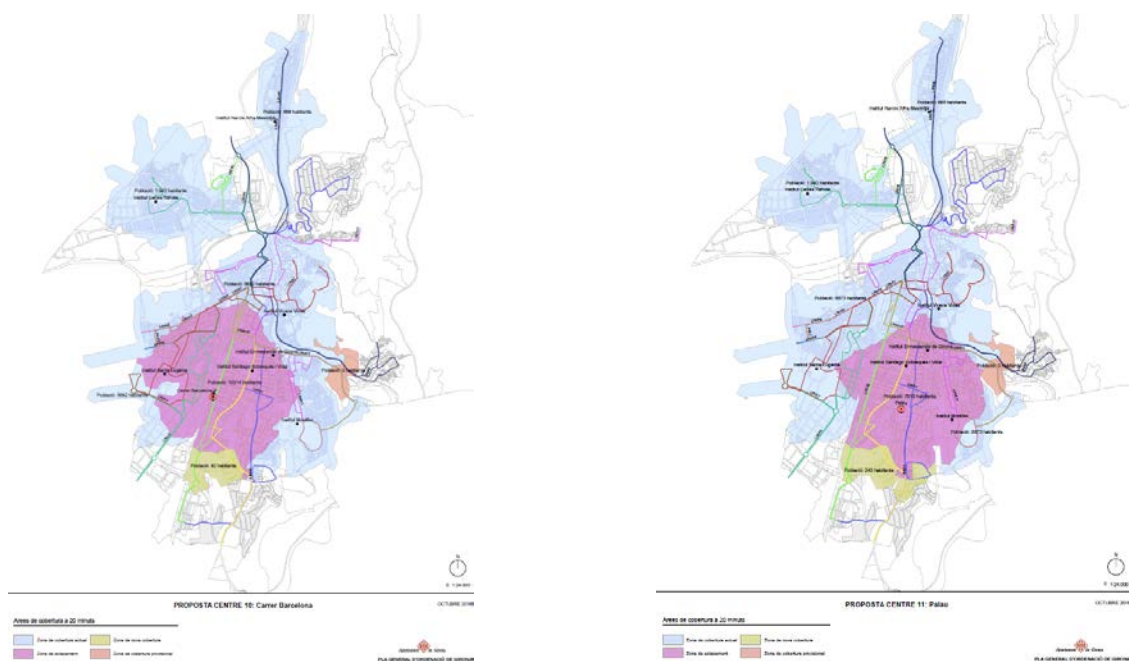
Servici Tècnic Municipal

12

Estudi ubicació equipament docent.

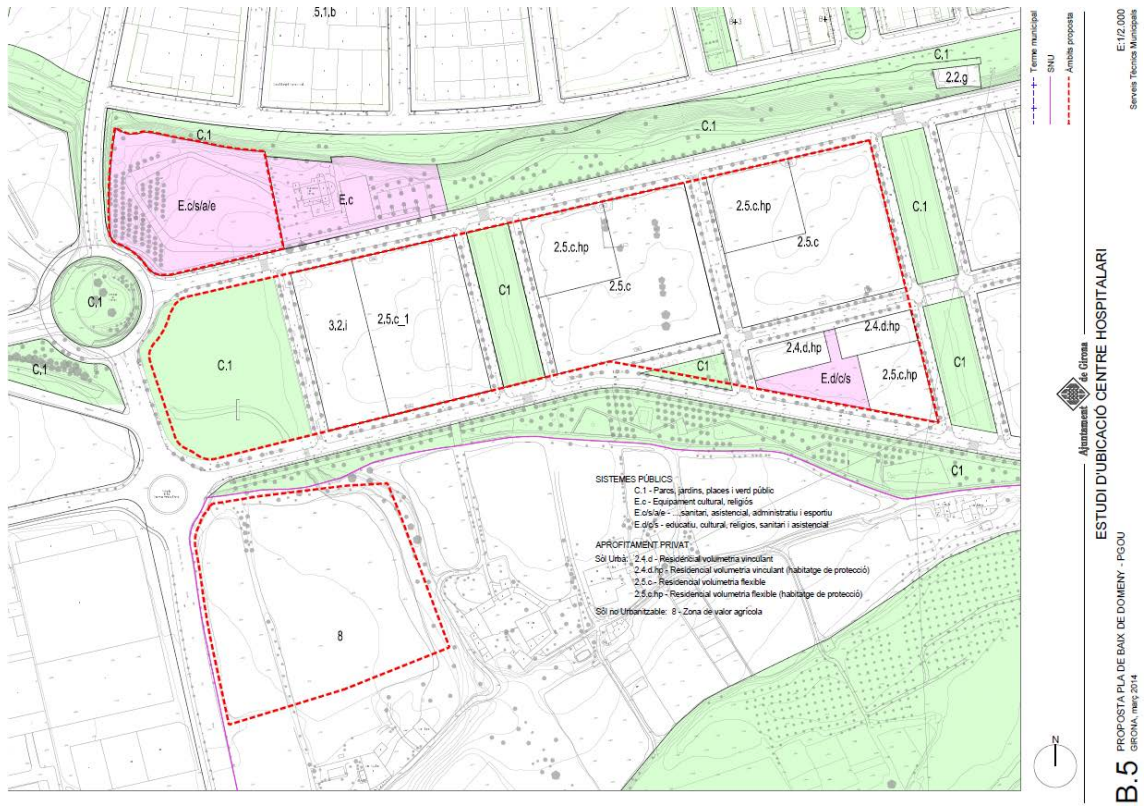


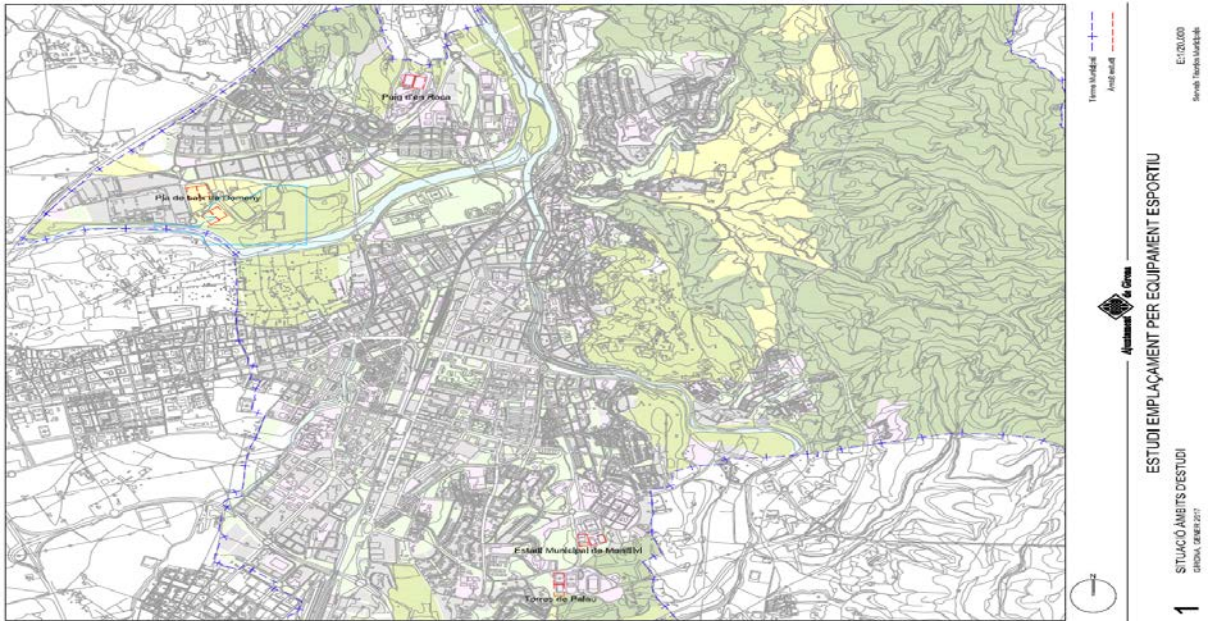
Estudi ubicació centre hospitalari.





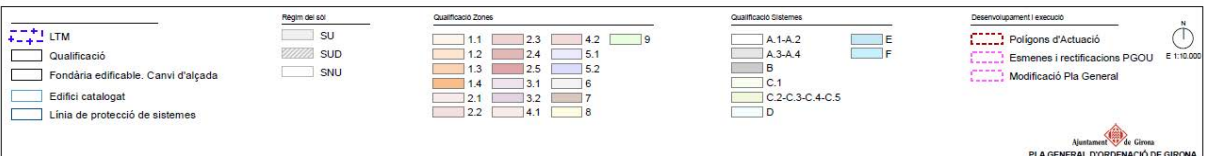
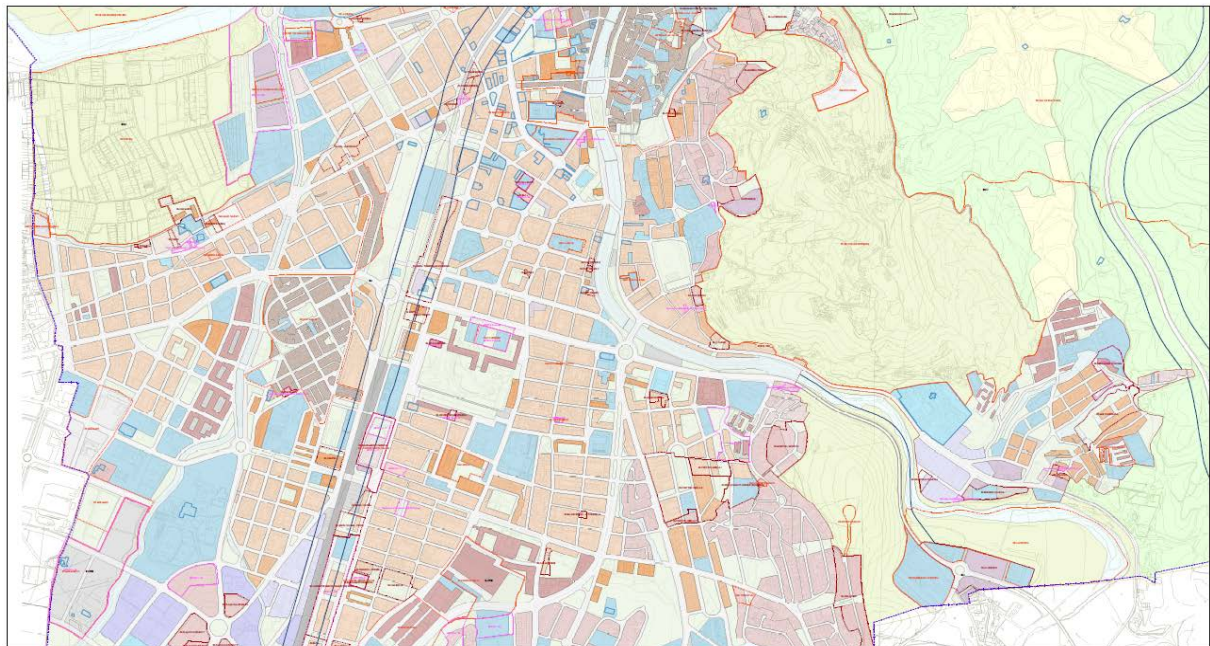
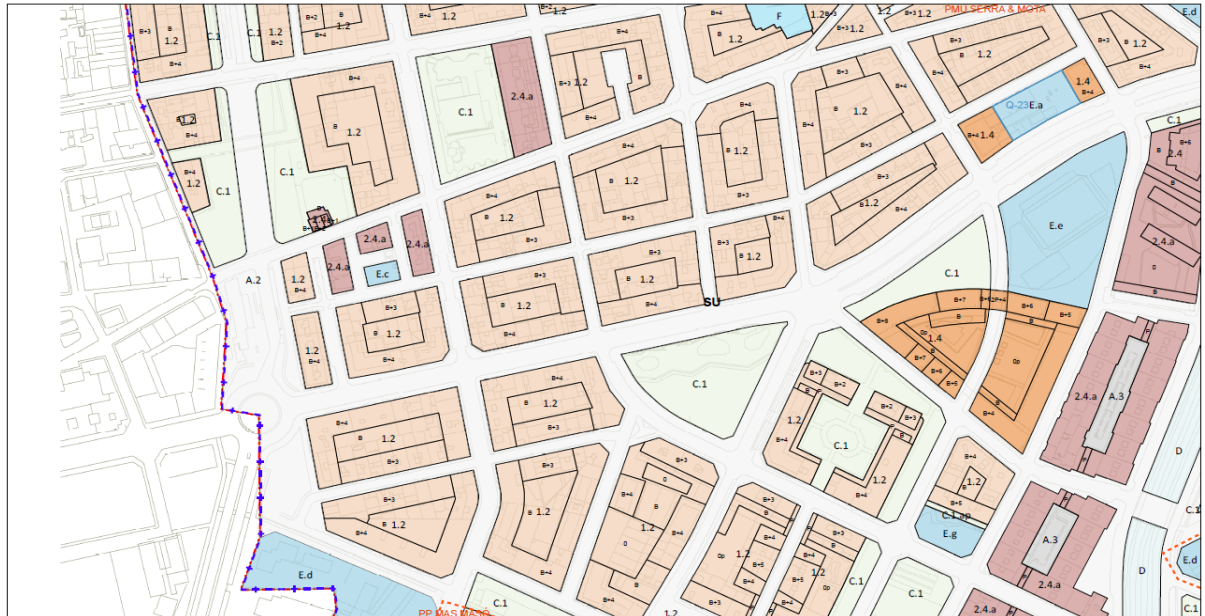
Estudi ubicació ciutat esportiva.





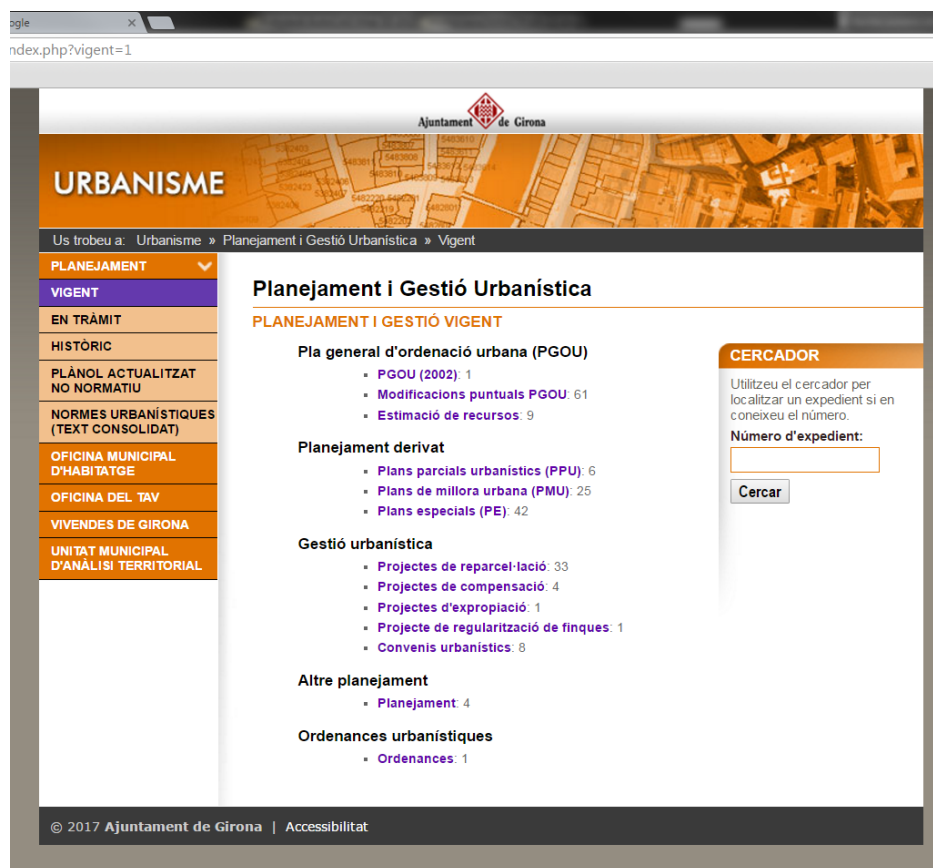
### 2.2.3. Sistema d'informació geogràfica (SIG)

Manteniment i actualització refosa dels plànols d'ordenació i normes urbanístiques del PGOU vigent en SIG



## 2.2.4. WEB Planejament

Manteniment i actualització del Web de planejament (vigent, en tràmit i històric)



## 2.3. Servei d'Obres i Projectes

### 2.3.1. Presentació

El Servei d'Obres i Projectes està format pels col·lectius de l'Oficina de Projectes, formada íntegrament per arquitectes i delineants, pels de l'Oficina tècnica d'enginyeria formada especialment per enginyers i pels de l'Oficina de Control de projectes i obres, formada exclusivament per arquitectes tècnics.

El Servei de Projectes de l'Àrea d'Urbanisme i Activitats té com objectiu principal la programació i gestió de les obres que l'Ajuntament promou referides als espais públics, equipaments i edificis sota responsabilitat municipal. Aquestes obres són unes de nova planta, d'altres de reforma i d'altres de reparació. La funció bàsica del Servei d'Obres i Projectes és gestionar les obres de promoció municipal. N'hi ha d'altres però de menys abast, com les relacionades amb el control d'obres promogudes per d'altres administracions, o, en el cas d'algunes urbanitzacions, per promotors particulars.

Hi ha vegades que la intervenció del servei abasta tot el procés, des de la redacció del projecte fins la direcció i la recepció de les obres. D'altres vegades, però, des del propi servei, es gestiona la

contractació externa d'alguna de les fases, de la redacció del projecte o de la direcció facultativa de les obres.

En aquest context les tasques del servei poden ser classificades en els següents grups:

Obres promogudes pel propi Ajuntament

- Redacció de projectes
- Direcció d'obres
- Seguiment dels encàrrecs a l'exterior de la redacció de projectes
- Seguiment dels encàrrecs a l'exterior de la direcció d'obres
- Preparació de licitacions d'obres
- Preparació de liquidacions i recepcions d'obres

Obres promogudes per d'altres institucions o per particulars

- Seguiment de la redacció dels projectes
- Seguiment de la direcció d'obres
- Si s'escau, acceptació de les obres

D'entre les obres de promoció municipal, a grans trets, n'hi ha de dos tipus: les d'edificació i les d'urbanització.

Al primer grup hi són les de construcció de nous edificis, les de reforma o ampliació d'edificis existents i, òbviament també, les de manteniment de tots aquests edificis.

Al segon grup pertanyen, les obres d'urbanització ex novo d'espais públics, carrers, places, jardins, parcs, etc., les de reforma de les urbanitzacions existents a aquests espais i les corresponents de manteniment.

L'objecte de les obres relacionades amb l'edificació és el parc edificat de titularitat municipal: edificis administratius, centres cívics, socials i culturals, biblioteques, museus, escoles de primària, escoles bressol, mercats, dispensaris, museus, cementiris, casernes de policia, magatzems i tallers, poliesportius, piscines, camps de futbol i d'altres instal·lacions esportives, teatres, auditoris, serveis tècnics, etc, un total de més de 100 edificis respecte als quals els seus responsables hi projecten molt sovint, i cada vegada més, reformes per tal d'adaptar-los als requisits de cada moment.

L'objecte de les obres d'urbanització és encara més ampli: tots els carrers, places, jardins, parcs i espais públics de la ciutat i les seves xarxes de serveis amb algunes, com les de sanejament, aigua potable, enllumenat públic i fibra òptica, de titularitat municipal. També s'inclou la gestió del corresponent mobiliari urbà.

En els darrers anys, hi ha hagut, en primer lloc, un notable increment del parc d'edificis i urbanitzacions a mantenir i, a més a més, per part dels seus responsables i usuaris, una major exigència d'atenció. El manteniment de les escoles bressol i de primària es feia abans des de l'Àrea de Cultura. Ara es fa des del servei de projectes.

La posada en funcionament de nous mecanismes de participació ciutadana complica notablement la tasca tècnica del servei. Cal fer múltiples valoracions, mantenir contactes i treballar sota el control dels representants dels veïns.

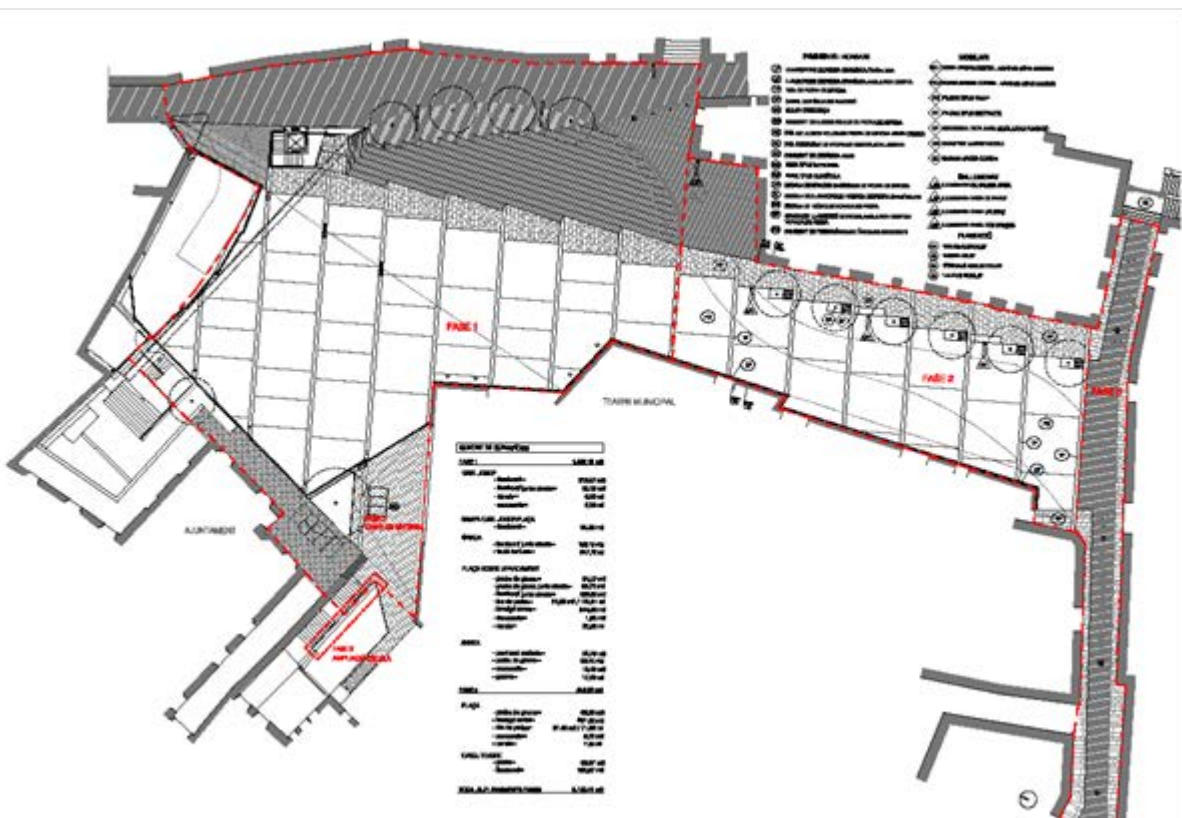
Cal mantenir contactes amb totes les regidories i departaments de l'Ajuntament. Arriben centenars de peticions de les coses més disperses a través del gestor de tasques i, també, des de la bústia de suggeriments dels ciutadans. Cal, almenys, contestar-les totes.



<b>Cost de l'obra</b>	350.409,14€
<b>Estat del projecte</b>	Obra finalitzada i rebuda.
<b>Autor del projecte</b>	Manel Bosch / Montserrat Nogués / arquitectes
<b>Promotor</b>	Ajuntament de Girona

Projecte d'urbanització de la Plaça del Pallol, Fase 2

L'objecte d'aquest projecte és el d'elaborar un projecte complementari al de la FASE 1 Urbanització de la resta de la Plaça del Pallol, entre el límit de la 1a fase i el Carrer Nou del Teatre.

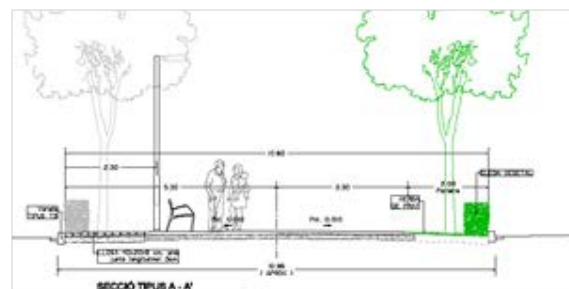
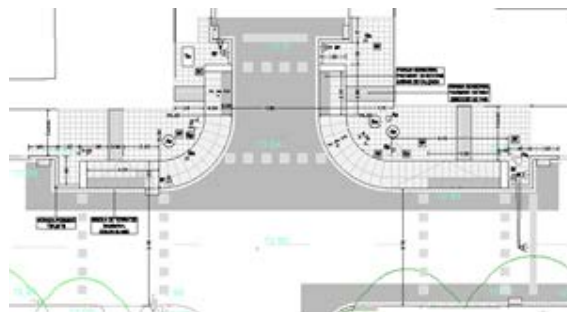


**Fitxa tècnica**

<b>Emplaçament</b>	Plaça del Pallol.
<b>Superfície</b>	618,00 m2.
<b>Preu del projecte</b>	134.473, 80€, adjudicat per 92.686,00€
<b>Estat del projecte</b>	Obra en execució
<b>Autor del projecte</b>	Manel Bosch / Montserrat Nogués / arquitectes
<b>Promotor</b>	Ajuntament de Girona

## Projecte d'urbanització Rambla Xavier Cugat

L'objecte del projecte és la urbanització de la Rambla de Xavier Cugat per a millorar el paviment corresponent al sistema de places, parcs i jardins, i també, la millora de l'accessibilitat de les cruïlles més importants dels carrers perpendiculars a la rambla que la travessen per assegurar la mobilitat dels vianants d'acord amb les exigències mínimes de seguretat i accessibilitat aplicables en els projectes d'urbanització en el moment de la seva aprovació.



### Fitxa tècnica

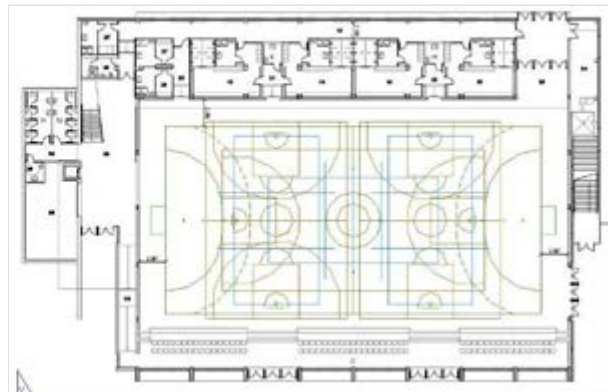
<b>Emplaçament</b>	Rambla Xavier Cugat, Fontajau
<b>Superfície</b>	2.745,75m <sup>2</sup>
<b>Cost de l'obra</b>	280.041,03€
<b>Estat del projecte</b>	Obra acabada i recepcionada. En tramit preus contradictoris
<b>Autor del projecte</b>	Servei de Projectes · Joaquim Roura
<b>Promotor</b>	Ajuntament de Girona

Modificació del projecte bàsic del pavelló poliesportiu PAV-2 situat a l'escola del CEIP Cassià Costal

L'objecte del projecte, consisteix en l'adequació de la singularitat geotècnica del subsòl on s'ha de fonamentar l'edificació per a iniciar de nou el procediment administratiu d'adjudicació de les obres.

Bàsicament, veure l'informe geotècnic de data setembre de 2014 elaborat per l'empresa Geocam. La presència d'argiles expansives en un de les capes del subsòl, la inestabilitat dels substrats de trànsit per a ser excavats sense problemes d'esllavissament, la resistència del terreny menor que la prevista.

Incorporació del carril bici inclosa la instal·lació semafòrica i construcció de guals per a vianants en l'encreuament del carrer Barcelona amb el carrer de Pau Vila i Dinarès.



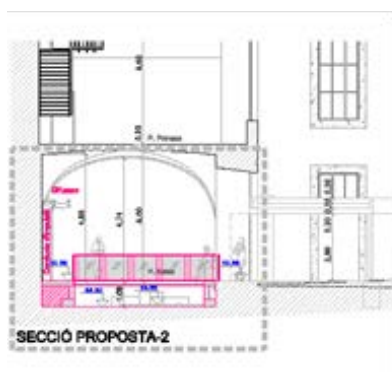
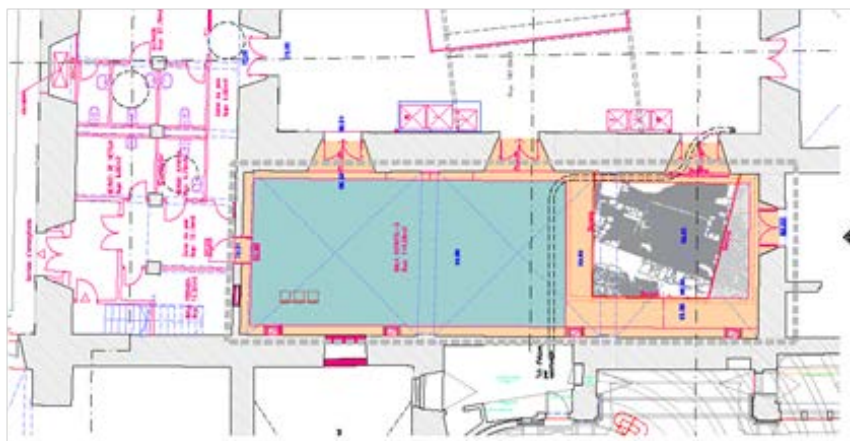
#### Fitxa tècnica

<b>Emplaçament</b>	Carrer Cassià Costal, 1
<b>Superfície</b>	2.745,81m <sup>2</sup> .
<b>Cost del projecte</b>	984.225,85€
<b>Estat del projecte</b>	En fase de licitació
<b>Autor del projecte</b>	Servei de Projectes · Joaquim Roura
<b>Promotor</b>	Ajuntament de Girona

## Projecte de reforma de la Biblioteca de la Casa de cultura. Fase 1

L'objecte d'aquest projecte és, l'habilitació definitiva com a biblioteca de l'antiga sala infantil de manera que, de moment, i a l'espera de posterior fases d'obra, pugui ser utilitzada.

Els reptes principals són dotar a la sala de les característiques i instal·lacions necessàries.

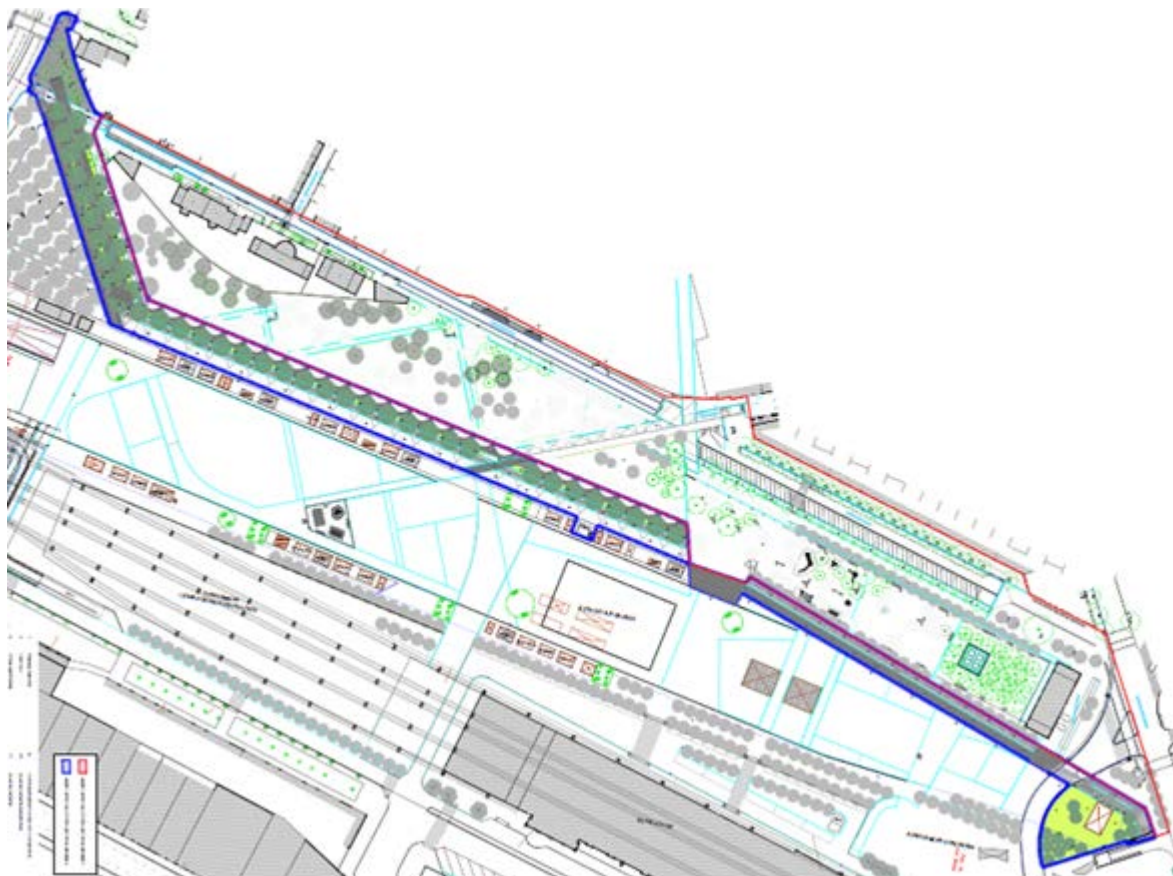


## Fitxa tècnica

<b>Emplaçament</b>	Plaça de l'Hospital.
<b>Superfície</b>	200 m <sup>2</sup>
<b>Cost de l'obra</b>	148.639,78€
<b>Estat del projecte i data</b>	Obra acabada, recepcionada i liquidada
<b>Autor del projecte</b>	Servei de Projectes · Carles Lloret
<b>Promotor</b>	Ajuntament de Girona

## Obres complementàries Bisbe Sivilla

L'objecte del projecte consisteix en delimitar un passeig longitudinal de la subfase-2 del projecte del Parc Central, que compren els espais a l'oest de la llosa de l'estació del TAV, des del carrer Bisbe Sivilla fins aquest passeig paral·lel al límit de la llosa, per tal de permetre el recorregut longitudinal del parc i alhora, poder donar servei a les diferents sortides d'emergència de la pròpia estació del TAV i de la futura estació soterrada d'autobusos i als accessos de l'aparcament soterrani projectat entre ambdues estacions.



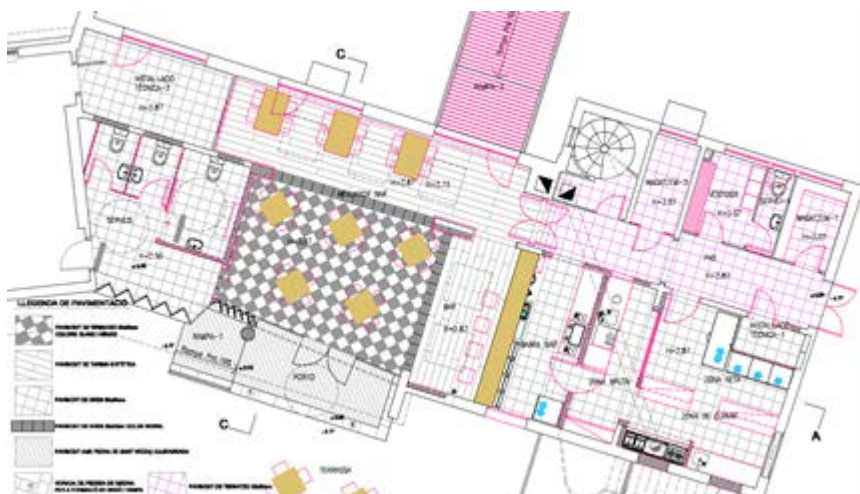
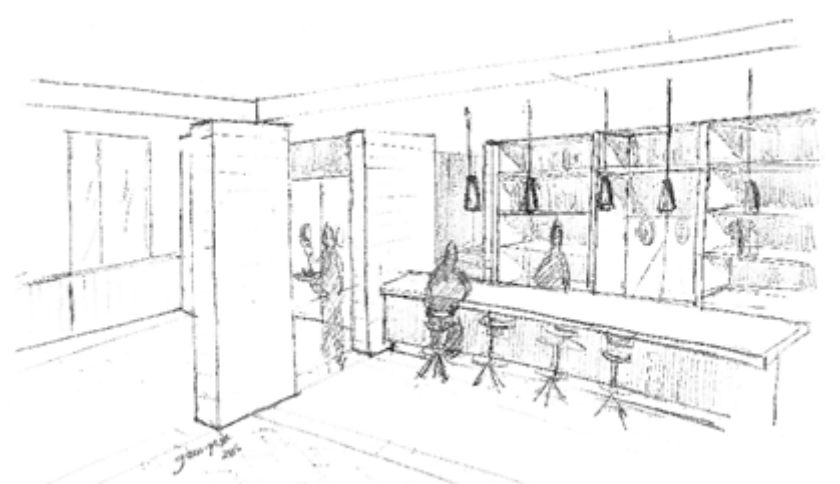
### Fitxa tècnica

<b>Emplaçament</b>	Carrer Bisbe Sivilla
<b>Superfície</b>	23.507,15 m <sup>2</sup>
<b>Cost de l'obra</b>	832.501,89€
<b>Estat del projecte</b>	Obra finalitzada, en fase de liquidació
<b>Autor del projecte</b>	Servei de Projectes - Carles Lloret
<b>Promotor</b>	Ajuntament de Girona

## Projecte d'espai formatiu Rosaleda, Parc de la Devesa

L'objecte del projecte és la reforma de la banda dreta de l'edifici per a convertir-lo en un espai formatiu amb la particularitat de fer un accés directe als jardins de la Devesa.

La intervenció que es preveu, es situa majoritàriament a l'interior de l'edifici, es basa en la redistribució dels espais existents per a facilitar el programa general de l'Espai Formatiu Rosaleda, amb la disposició de les instal·lacions bàsiques d'acord amb la normativa vigent. També contempla la modificació parcial de la configuració de la façana nord i sud del mateix.

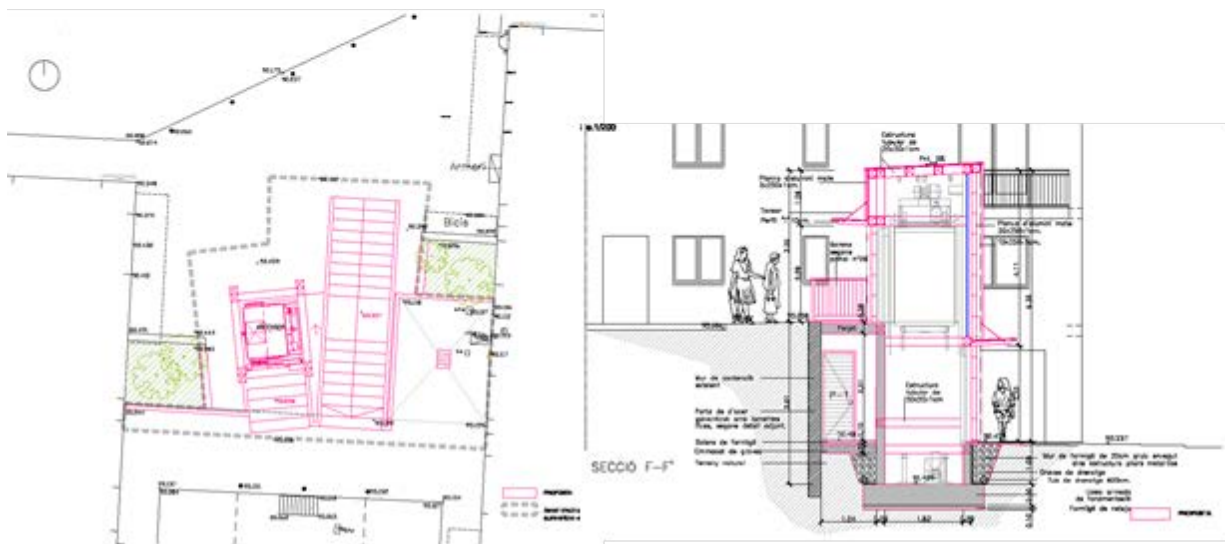


### Fitxa tècnica

<b>Emplaçament</b>	Parc de la Devesa
<b>Superfície</b>	133,20m <sup>2</sup>
<b>Cost de l'obra</b>	134.741,71€
<b>Estat del projecte</b>	Obra acabada i recepcionada pendent de liquidar
<b>Autor del projecte</b>	Servei de Projectes · Joaquim Roura
<b>Promotor</b>	Ajuntament de Girona

Projecte d'ascensor públic per a l'accés als habitatges de la Punta del Pi

Els blocs del carrer Punta del Pi, tenen l'accés a través d'una plataforma a la qual els vianants hi accedeixen per una escala encarada cap als sectors comercials i d'equipaments del barri. L'objecte del projecte consisteix en, col·locar-hi un ascensor per tal d'eliminar barreres arquitectòniques als veïns d'aquests edificis, per això s'ha de desmuntar l'escala actual i reconstruir-ne una de nova adaptada a l'espai resultant d'encabir-hi l'ascensor.

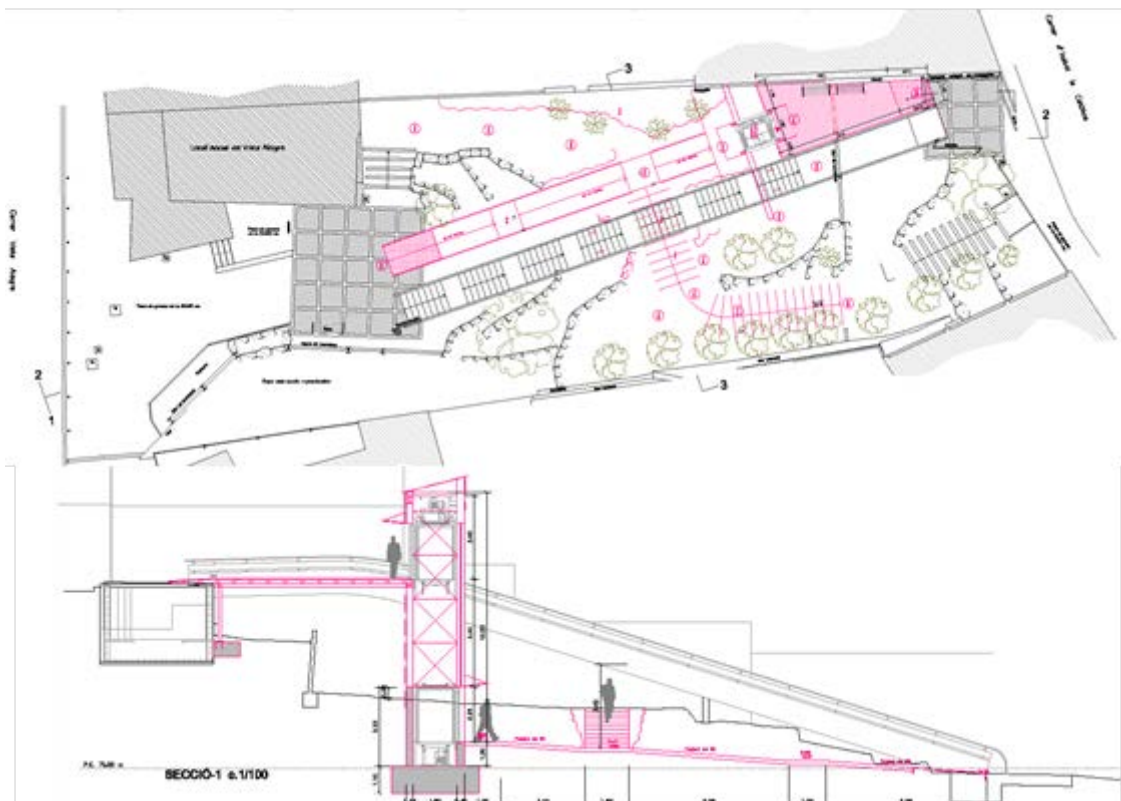


**Fitxa tècnica**

<b>Emplaçament</b>	Carrer de la Punta del Pi
<b>Superfície</b>	18m2
<b>Cost de l'obra</b>	60.495,08€
<b>Estat del projecte</b>	Obra acabada, recepcionada i liquidada
<b>Autor del projecte</b>	Servei de Projectes · Carles Lloret
<b>Promotor</b>	Ajuntament de Girona

## Projecte d'ascensor públic al passatge Picapedrers

El Passatge Picapedrers permet una comunicació directa, a peu, entre el parc de Vista-alegre i la part alta del carrer Isabel la Catòlica on hi ha l'Institut Vicenç Vives i l'Escola Joan Puigbert. Fa uns anys s'hi construï una escala per salvar el fort desnivell, d'uns 16 m. que hi ha entre els seus extrems. El passatge és el recorregut de comunicació més directe que hi ha entre els barris de Vista-alegre i Les Pedreres, per la qual cosa, és força utilitzat. S'ha instal·lat d'un ascensor com a part d'un itinerari adaptat entre ambdós barris.



### Fitxa tècnica

<b>Emplaçament</b>	Entre c. Isabel la Catòlica i c. Vista Alegre
<b>Superfície</b>	120 m <sup>2</sup>
<b>Cost de l'obra</b>	116.986,40€
<b>Estat del projecte</b>	Obra acabada pendent de recepció i liquidació
<b>Autor del projecte</b>	Servei de Projectes · Carles Lloret
<b>Promotor</b>	Ajuntament de Girona

## Projecte d'urbanització de la plaça Josep Pallach i Carolà

El buit generat per la plaça és una oportunitat per oferir als ciutadans un espai d'estada, amb diferents possibles activitats i amb el màxim de polivalència en el seu ús (estada, bicicletes, reunions veïnals, actes diversos, parc infantil divers, etc...)

El què es pretén és endreçar l'espai de la plaça amb un cert criteri formal i triant materials adients per a aquesta i els seus usos, i que el conjunt quedi ordenat.

A nivell funcional, es busca resoldre la problemàtica que plantegen els veïns, i també oferir a la ciutat un espai obert viu dins la trama urbana de l'eixample.

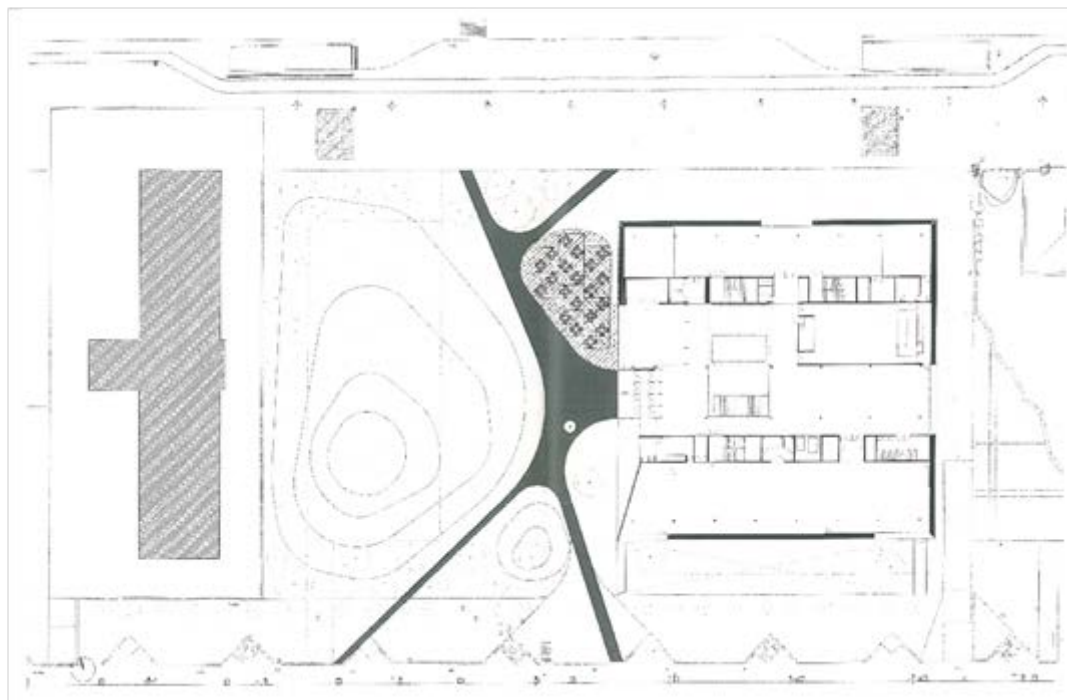


### Fitxa tècnica

<b>Emplaçament</b>	Plaça Josep Pallach i Carolà
<b>Superfície</b>	2.350 m <sup>2</sup>
<b>Cost de l'obra</b>	248.757,09 €
<b>Estat del projecte</b>	Obra en execució
<b>Autor del projecte</b>	Cristina Capel Castells · Seguiment des del servei de Projectes · Xisca Salom / Carles Lloret
<b>Promotor</b>	Ajuntament de Girona

Projecte d'urbanització de l'entorn de la biblioteca pública de l'estat. Sector B.

Un cop acabades les obres de construcció de la nova biblioteca, s'ha fet la urbanització dels espais públics de la corresponent Unitat d'Actuació. La urbanització s'ha realitzat de forma conjunta entre l'Ajuntament de Girona i el Ministeri de Cultura com a propietaris de les parcel·les.



#### Fitxa tècnica

<b>Emplaçament</b>	Emili Grahit, 4
<b>Superfície</b>	4.418,20 m <sup>2</sup> (3.205 m <sup>2</sup> espais lliures + 1.213,20 m <sup>2</sup> parcel·la municipal)
<b>Cost del projecte</b>	182.826,48 €
<b>Estat del projecte i data</b>	Obra acabada, recepcionada i liquidada
<b>Autor del projecte</b>	Lluís Morán / Sebastián Guerrico /arquitectes
<b>Promotor</b>	Ministeri de Cultura / Ajuntament de Girona

## Reforma de la Central del Molí per casal de gent gran

L'objecte del projecte consisteix en destinar la part de l'edifici que no acull les instal·lacions de la central elèctrica a unes dependències municipals a la planta entresòl - amb accés per la porta més propera al carrer del Perill - i un casal per a gent gran a les dues plantes superiors amb accés des de l'altra porta situada al costat de la mitgera sud de l'edifici.

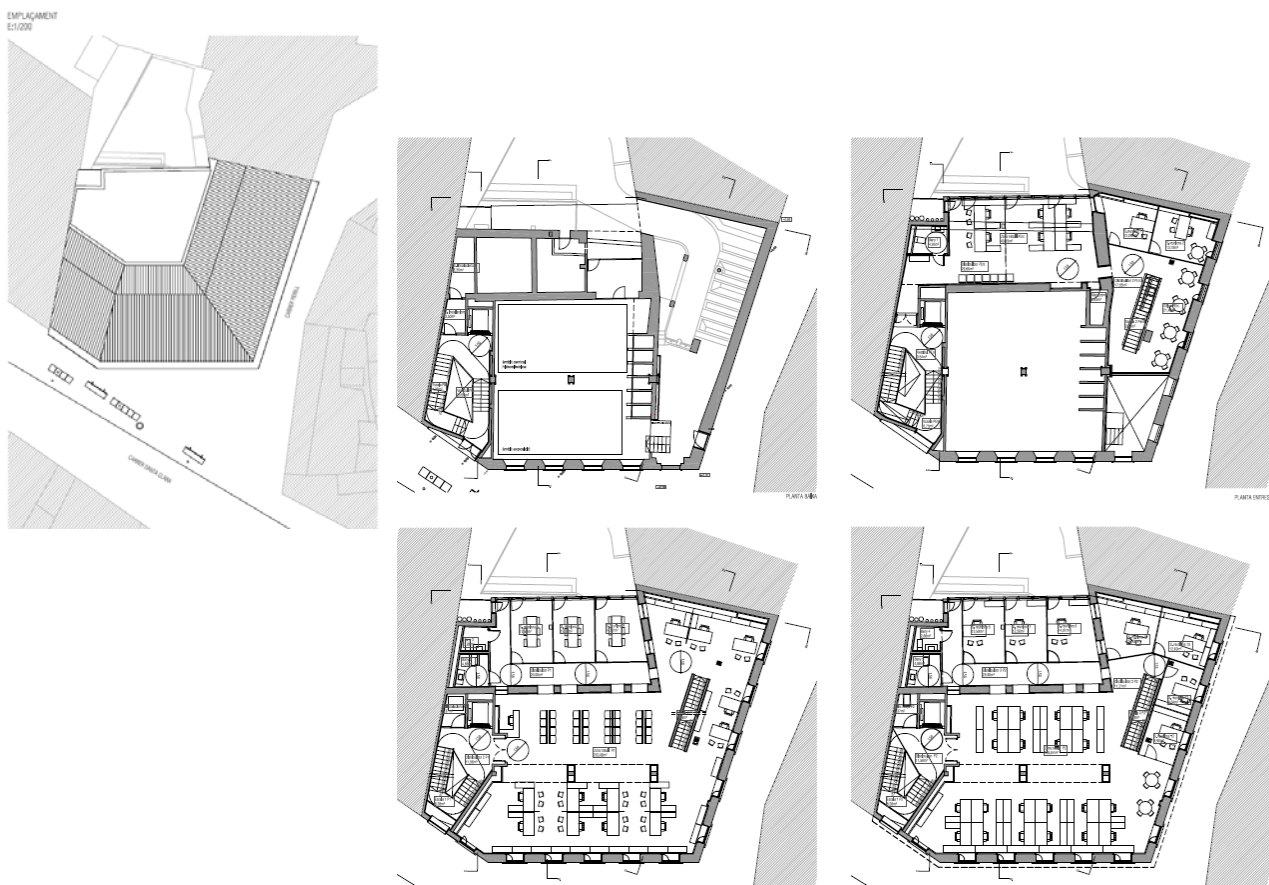


### Fitxa tècnica

<b>Emplaçament</b>	Carrer Sta. Clara, 13
<b>Superfície</b>	982,05 m <sup>2</sup>
<b>Cost de l'obra</b>	917.486,70€
<b>Estat del projecte</b>	Modificat per canvi de projecte
<b>Autor del projecte</b>	Xavier Masgrau Dotras – seguiment Carles Lloret
<b>Promotor</b>	Ajuntament de Girona

## Projecte d'acondicionament per a oficines municipals a l'edifici de la Central del Molí

El projecte consisteix en la reforma i rehabilitació de l'edifici de la central hidroelèctrica del Molí, situat al nº13 del carrer Santa Clara, destinat a oficines municipals a la planta aentresòl, primera i planta segona. A la planta baixa es planteja mantenir totes les instal·lacions elèctriques de la central del Molí, però millorant l'accessibilitat per poder ensenyar l'espai al públic, de manera restringida.



### Fitxa tècnica

<b>Emplaçament</b>	Carrer Sta. Clara, 13
<b>Superfície</b>	810,44 m <sup>2</sup>
<b>Cost de l'obra</b>	1.245.615,68€
<b>Estat del projecte</b>	En tràmit d'aprovació
<b>Autor del projecte</b>	David Codinach i Sala – seguiment Carles Lloret Nadal
<b>Promotor</b>	Ajuntament de Girona

## Projecte d'urbanització de la Pujada Punta del Pi i entorn

El projecte reformula el caràcter tant de l'espai reservat per a vehicles com el destinat a l'ús de vianants, amb la clara voluntat de revaloritzar un espai amb clares deficiències de qualitats espaials per a un correcte ús, i adaptabilitat als requeriments de necessitats diverses segons les condicions marcades davant de la supressió de barreres arquitectòniques.

Es fluidifiquen els recorreguts, i se'ls acompanya amb àrees d'estada quan aquests són destinats preferentment a vianants.

La configuració geomètrica de l'entorn ajuda a configurar les noves geometries de l'espai en conjunt, donant peu a un diàleg entre les premisses de sortida i les preescripcions de base en la configuració de qualsevol àmbit objecte d'un nou espai públic recuperat i remodelat de la ciutat.



### Fitxa tècnica

<b>Emplaçament</b>	C/ Ullastret i C/ Punta del Pi
<b>Superfície</b>	3.163,86 m2
<b>pressupost</b>	En redacció
<b>Estat del projecte</b>	En redacció
<b>Autor del projecte</b>	Servei de Projectes Urbans - Xisca Salom Gaya
<b>Promotor</b>	Ajuntament de Girona

Projecte d'urbanització de la unitat d'actuació número 6 – Domeny Oest espai lliure comprès entre el carrer de Bescanó i el carrer de Cartellà

El projecte planteja la reformulació del caràcter de l'àmbit d'actuació per la proposta del projecte formulat, incloent en tota la seva àrea la percepció de conformar, configurar i dignificar un espai deixat a l'espera de la necessària actuació.

Millorar l'espai urbà a través de la seva funcionalitat, aspectes tècnics i qualitat espacial.

Crear un recorregut de continuïtat entre els diversos espais públics del barri, lligat a la seva singularitat en quant a ús i configuració física.

La pavimentació es realitza bàsicament a través de paviments tous, alleugerint de densitat la superfície alhora que la seva percepció. Tan sols els connectors entre l'espai i voreres circumdants es materialitzen a través del panot de graveta de riu.

La xarxa de sanejament contemplada per a la major part de l'àmbit d'actuació és a través de sistemes drenants, sanejant així el terreny de forma més natural, mantenint la seva permeabilitat i augmentant el potencial d'un correcte funcionament de la plantació que estructura l'espai.



#### Fitxa tècnica

<b>Emplaçament</b>	Espai lliure comprès entre el carrer de Bescanó i el carrer de Cartellà
<b>Superfície</b>	2.074,22 m <sup>2</sup>
<b>Cost de l'obra</b>	67.013,43 €
<b>Estat del projecte</b>	Obra acabada i pendent de liquidar
<b>Autor del projecte</b>	Servei de Projectes Urbans · Xisca Salom
<b>Promotor</b>	Ajuntament de Girona

Projecte d'obres d'adequació de locals per a Centre de distribució d'aliments. Espai Jove i Centre de Dia.

Redistribució d'un local de 1.500 m<sup>2</sup> situat al barri de Can Gibert del Pla per a destinar-lo a Centre de dia, Espai jove i Centre de distribució d'aliments a petició de l'àrea de Serveis Socials, habitatge i Cooperació.

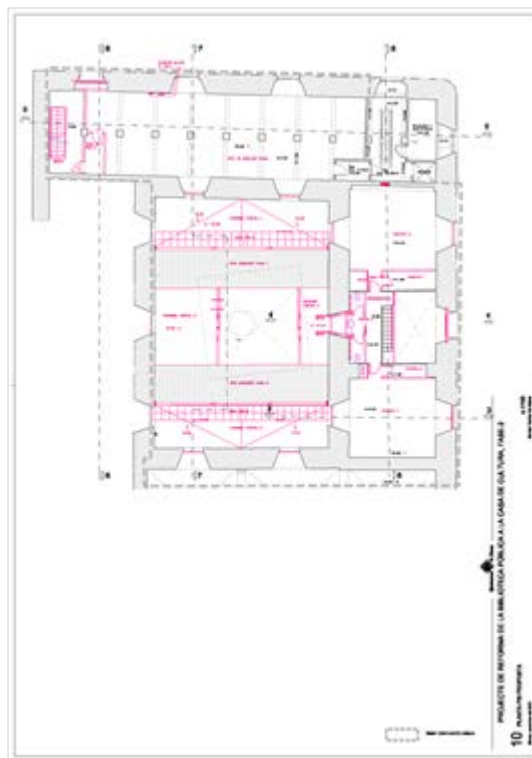
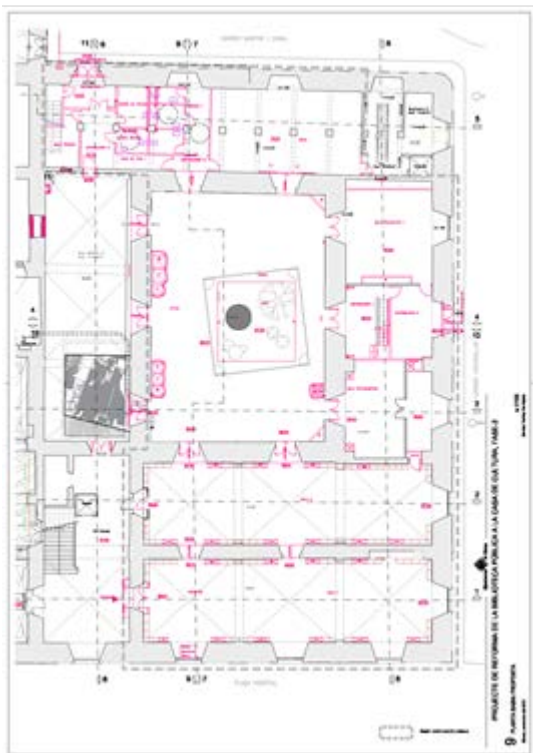


**Fitxa tècnica**

<b>Emplaçament</b>	Can Gibert del Pla
<b>Superfície</b>	1.500,00 m <sup>2</sup>
<b>Cost de l'obra</b>	243.760,72. €
<b>Estat del projecte</b>	Obra acabada pendent de repassos i pendent de liquidar
<b>Autor del projecte</b>	Servei de Projectes · Joaquim Roura
<b>Promotor</b>	Ajuntament de Girona

## Projecte de reforma de la Biblioteca de la Casa de cultura. Fase 2

Un cop redactat i licitat el projecte corresponent a la Fase-1 correspon la redacció de la Fase-2. Consisteix en completar l'adequació dels locals de l'antiga biblioteca provincial com a biblioteca municipal de barri segons els requisits del Servei de Biblioteques. Especial importància hi tenen les instal·lacions, sobretot pel que fa a les instal·lacions de ventilació i clima que s'ha de mirar que siguin molt silencioses.



## Fitxa tècnica

**Emplaçament** Plaça de l'Hospital.

**Superfície** 1.689,45 m<sup>2</sup>

**Pressupost** €

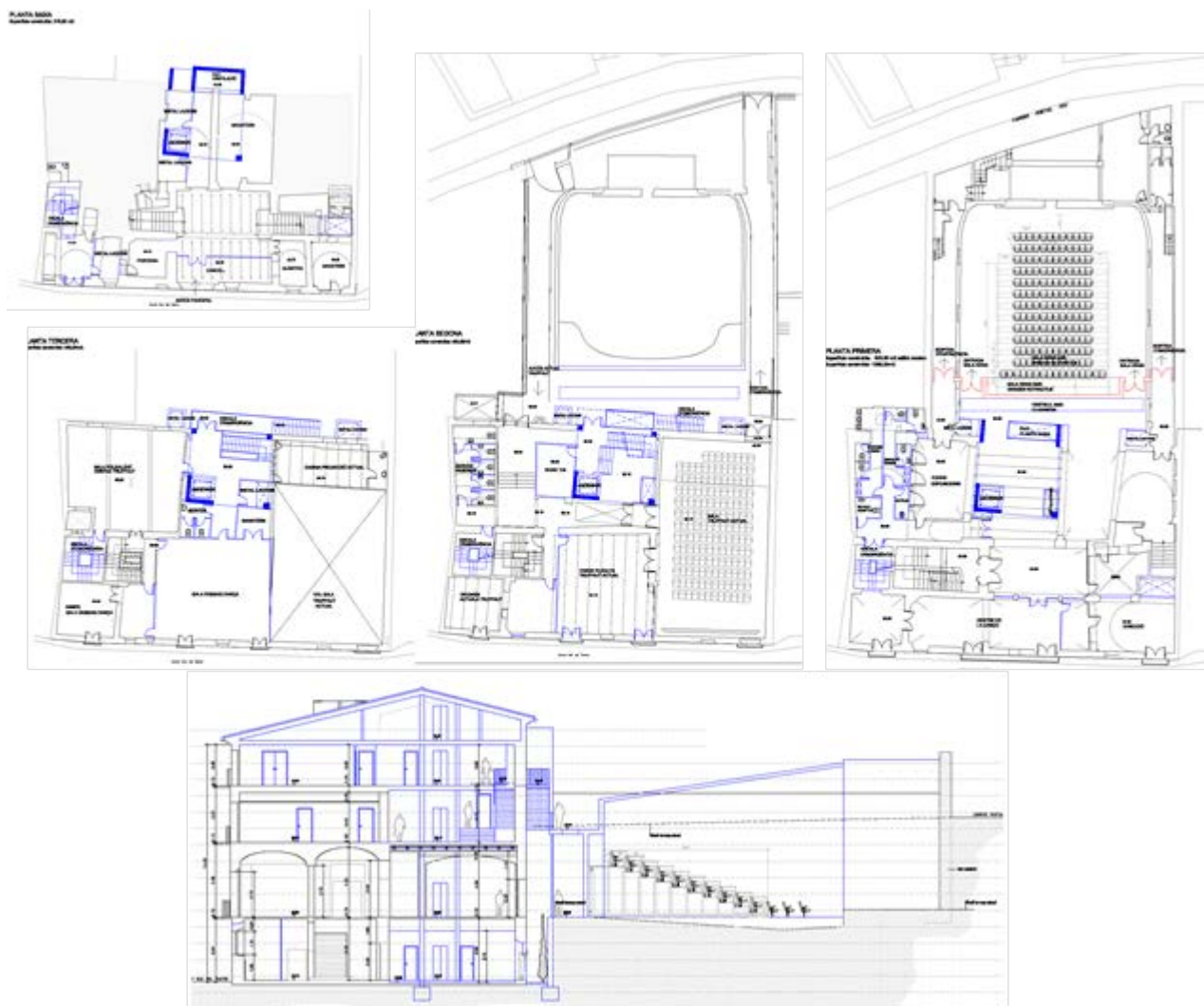
**Estat del projecte** Redacció

**Autor del projecte** Servei de Projectes · Carles Lloret

**Promotor** Ajuntament de Girona

## Projecte de rehabilitació edifici antic Cinema Modern

Un cop determinat el pla d'usos a instal·lar dins de l'edifici, s'ha començat a treballar en la rehabilitació del cos arquitectònic del carrer Nou del Teatre, sobretot pel que fa als requisits de reforma i consolidació estructural necessaris per a la implantació del programa que haurà d'assumir l'edifici.



### Fitxa tècnica

**Emplaçament** Carrer Nou del Teatre

**Superfície** 1.860,30 m<sup>2</sup>

**Pressupost** €

**Estat del projecte** Redacció

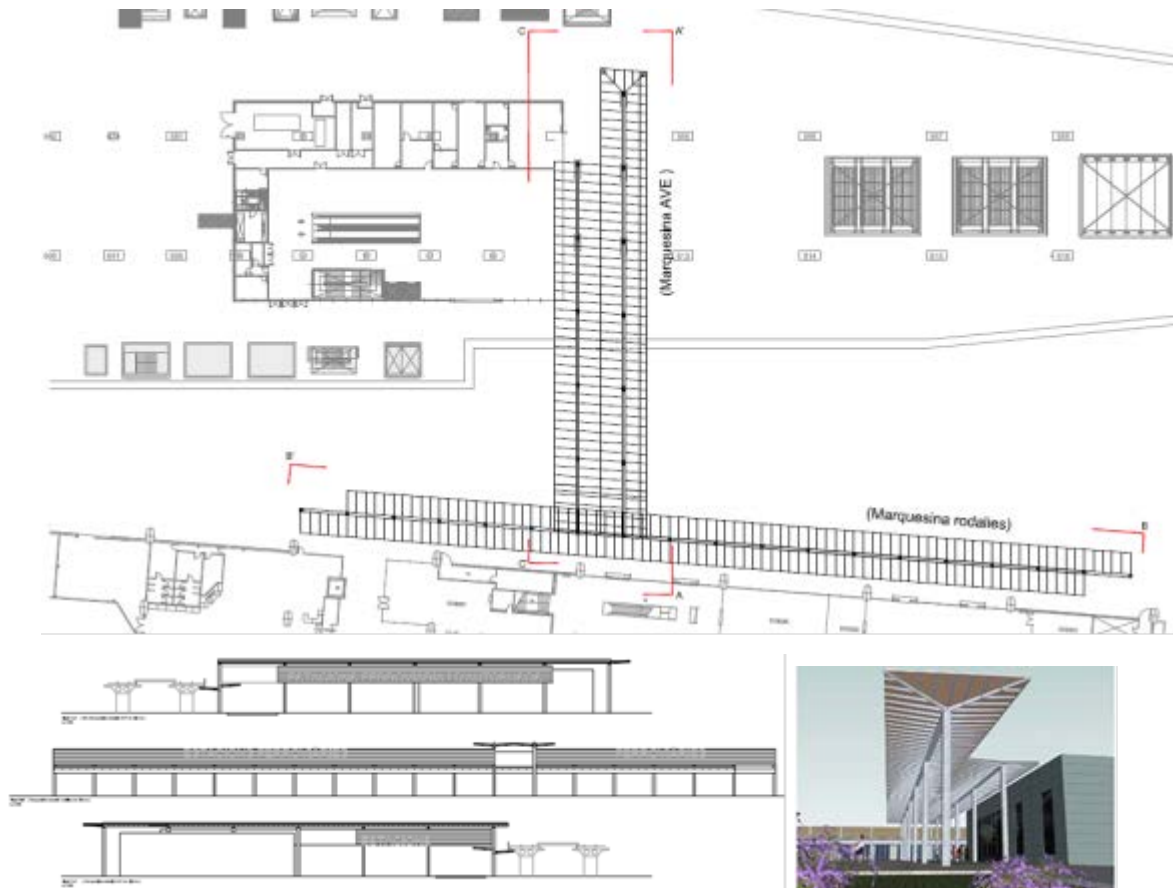
**Autor del projecte** Servei de Projectes · Carles Lloret

**Promotor** Ajuntament de Girona

## Projecte de marquesines a les estacions ferroviàries de Girona

L'objecte d'aquest sistema de marquesines és doble:

- D'una banda es tracta de configurar un nou element exterior de connexió entre les estacions del TAV i del tren convencional que substitueixi i permeti eliminar l'actual túnel tacat que és molt inapropiat des del punt de vista urbanístic.
- De l'altra, es tracta d'introduir un element arquitectònic potent capaç d'ordenar, caracteritzar i identificar els nous accessos al conjunt i la plaça que hi resulta.



#### Fitxa tècnica

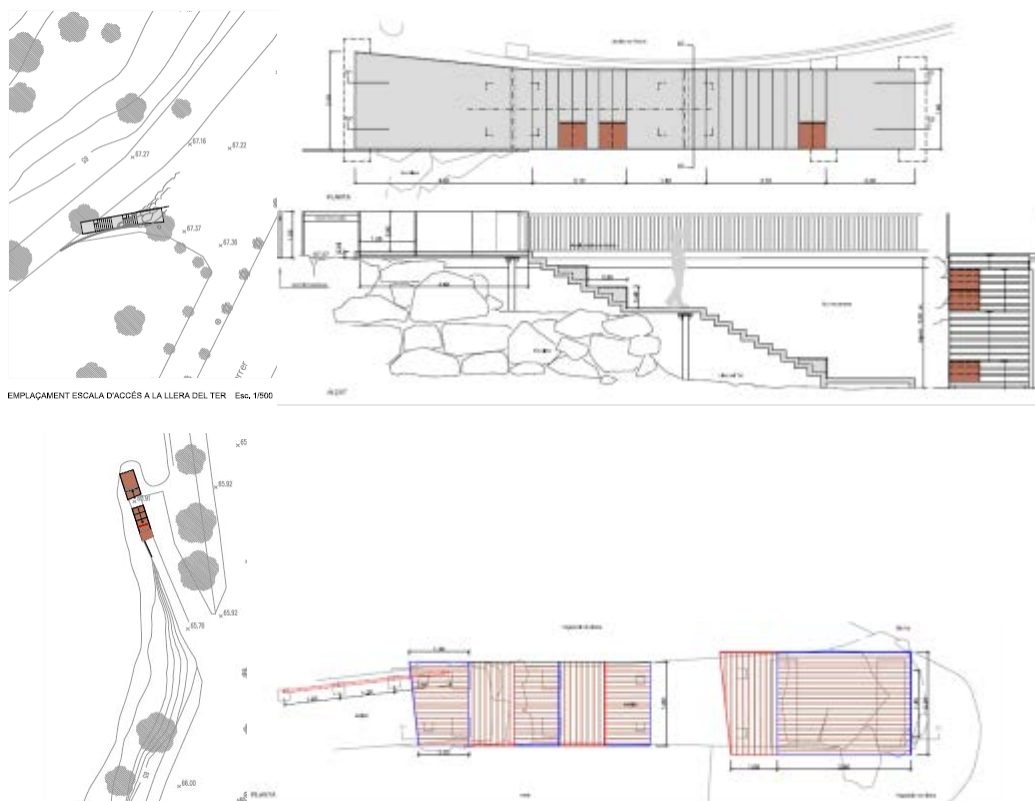
<b>Emplaçament</b>	L'àmbit es troba ubicat entre les estacions de rodalies i del AVE.
<b>Superfície</b>	1.403,91 m <sup>2</sup>
<b>Pressupost</b>	En redacció
<b>Estat del projecte</b>	En tràmit d'aprovació
<b>Autor del projecte</b>	Servei de Projectes · Carles Lloret
<b>Promotor</b>	Ajuntament de Girona

Projecte de millora de l'espigó de Pedret i creació d'un accés al marge dret del Ter

El Projecte de Millora de l'espigó de Pedret i creació d'un accés al marge dret del riu Ter, proposa donar compliment als següents objectius:

- Crear una estructura i subestructura superposades a l'existent que pretenen connectar i, alhora, servir d'eina de diàleg amb les estructures existents
- Entendre l'indret en conjunt com un espai límit i connector entre la ciutat i el medi natural
- Regenerar un espai i l'ús que se'n fa a través d'una intervenció de neteja i reestructuració, i Obtenir un espai públic que millori la qualitat urbana i les necessitats de l'entorn

Ambdues intervencions es plantegen com elements dipositats a sobre de l'existent, com a "grapes" que lliguen però no transmuten els entorns a connectar.



#### Fitxa tècnica

<b>Emplaçament</b>	L'àmbit es troba ubicat a la llera dreta del Ter, en el passeig de Pedret
<b>Superfície</b>	25,77 m2 de l'escala i 21,74 m2 de l'embarcador
<b>Pressupost</b>	23.198,12 €
<b>Estat del projecte</b>	En execució. Començarà l'execució en breu
<b>Autor del projecte</b>	Servei de Projectes · Xisca Salom
<b>Promotor</b>	Ajuntament de Girona

## Projecte de remodelació de la placeta de l'Ateneu Eugenienc al Carrer de Montseny

El projecte planteja la reformulació del caràcter de l'àmbit d'actuació, pretén configurar i dignificar un espai més amable en vers els usuaris actuals i els potencials, afavorir un lloc de relació, d'estada i activitat lligada al barri.

Millorar l'espai urbà a través de la seva funcionalitat, aspectes tècnics, i qualitat espacial, integrant alhora certs elements que condicionen considerablement la seva actual i futura configuració com són la presència destacada del Centre de Transformació i el quadre d'enllumenat que l'acompanya en el seu emplaçament.

El seu dimensionat mínim com a espai públic es veu lligat a tot l'entorn propi de l'Ateneu, així com al perllongament d'aquest fins el carrer de Maçana, fet que el dignifica i connecta a la xarxa d'espais lliures del barri i conseqüentment a la de la ciutat de la que forma part.

La pavimentació es realitza bàsicament en un sol material, la llosa de formigó. La llosa de formigó és el material que ho envolta tot. És el material i color base que s'estén com un continu, atorgant homogeneïtat en la seva extensió amb les recents actuacions a la Frontissa i servint d'entroncament amb l'existent i amb les façanes que el delimiten.

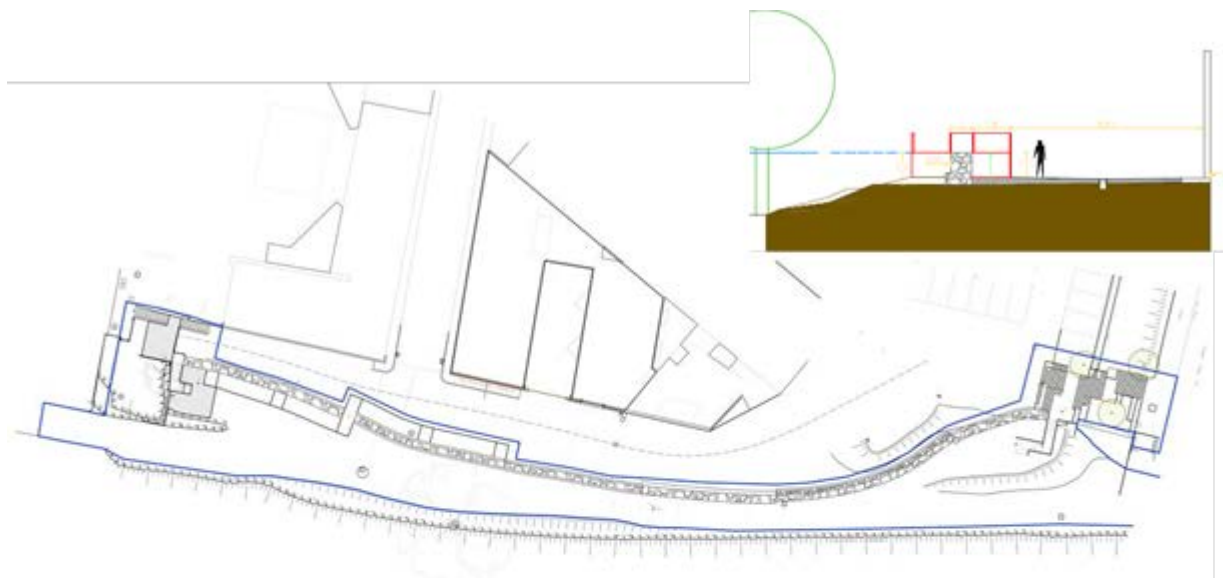


### Fitxa tècnica

<b>Emplaçament</b>	Espai de placeta davant l'Ateneu Eugenienc, al Carrer de Montseny
<b>Superfície</b>	404,62 m <sup>2</sup>
<b>Cost de l'obra</b>	26.972,31 €
<b>Estat del projecte</b>	En redacció
<b>Autor del projecte</b>	Servei de Projectes Urbans · Xisca Salom
<b>Promotor</b>	Ajuntament de Girona

Projecte de defensa hidràulica en el tram comprès entre el Pont de la Barca i el Pont de l'avinguda de França, i recorregut de continuïtat a la vora del riu Ter

Aquest projecte planteja el desenvolupament de la defensa hidràulica per a períodes de retorn de 500 anys en el tram indicat, alhora que l'arranjament i condicionament del recorregut lineal al llarg del riu Ter i a peu del mur de defensa conjuntament amb la resolució i connexió de l'entroncament amb les escales d'accés a ambdós ponts.



#### Fitxa tècnica

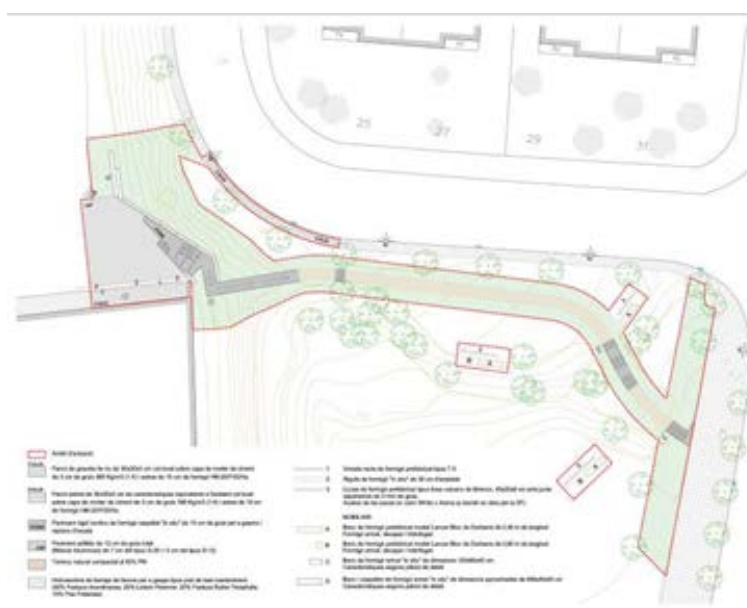
<b>Emplaçament</b>	Entorn entre el Pont de la Barca i el Pont de l'avinguda de França
<b>Superfície</b>	1.133 m <sup>2</sup>
<b>Pressupost adjudicat</b>	En redacció
<b>Estat del projecte</b>	En redacció
<b>Autor del projecte</b>	Servei de Projectes Urbans · Xisca Salom
<b>Promotor</b>	Ajuntament de Girona

## Projecte d'accés per a vianants al Pavelló de Palau

Es proposa possibilitar la connexió entre dos espais clarament diferenciats i separats per un considerable desnivell. L'accés es materialitza a través d'una escala plantejada, a més d'en termes de seguretat, com no solament un lloc de pas si no com un espai alhora d'estada, de descans i de caràcter transitori entre àrees d'ús substancialment diferenciats.

Millorar l'espai urbà a través de la seva funcionalitat, aspectes tècnics i qualitat espacial.

Crear un recorregut de continuïtat entre els diversos espais.



### Fitxa tècnica

<b>Emplaçament</b>	Pavelló de Palau, accés des de la cantonada del Carrer Josep Aguilera Martí i Pujada de la Creu de Palau
<b>Superfície</b>	544,34 m <sup>2</sup>
<b>Pressupost</b>	En redacció
<b>Estat del projecte</b>	En redacció
<b>Autor del projecte</b>	Servei de Projectes Urbans · Xisca Salom
<b>Promotor</b>	Ajuntament de Girona

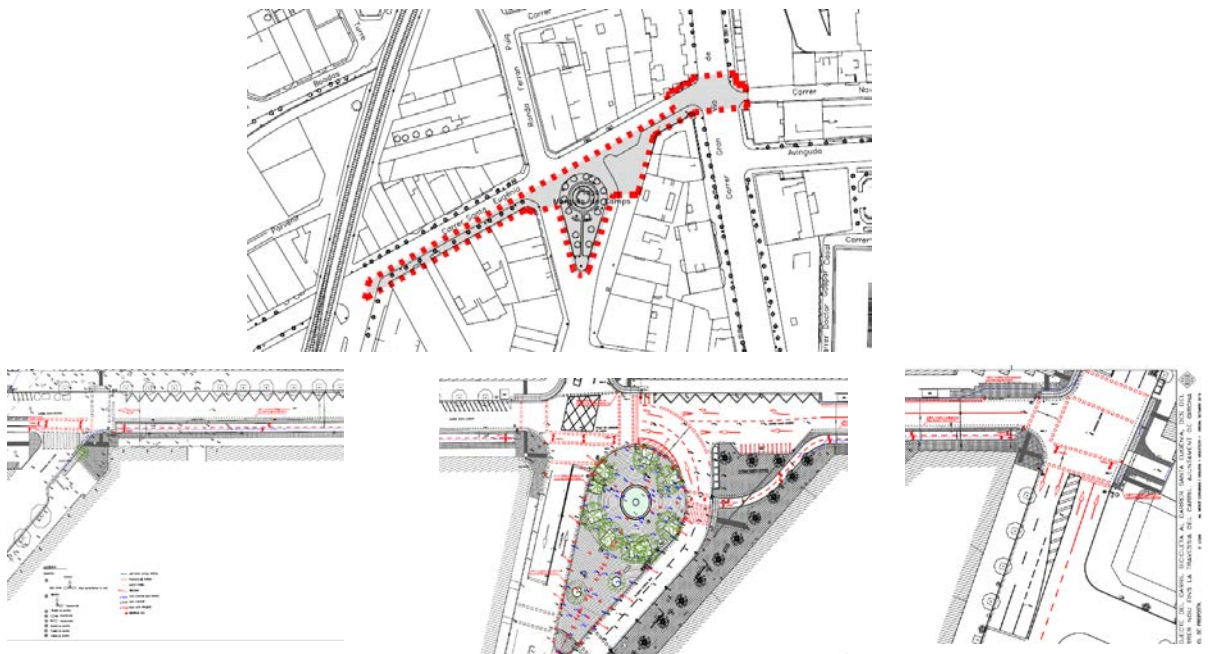
Projecte de carril bicicleta al carrer Santa Eugènia, des de el c/. Nou fins la Travessia del Carril

Construcció d'un carril bici bidireccional al carrer Santa Eugènia, des del Parc Central fins al carrer Nou.

El projecte defineix la xarxa ciclable del tram entre la Travessia del Carril i el carrer Nou amb la següent tipologia:

Tram del carrer Santa Eugènia entre Travessia del Carril i la Plaça Marqués de Camps: Carril bicicleta en vorera com a continuació del que està senyalitzat en el tram anterior del carrer Santa Eugènia. Comporta la supressió d'un carril de circulació.

Plaça Marqués de Camps: L'itinerari del carril bici transcorre per l'interior de la plaça per tal de compactar els passos amb els dels vianants. Es preveu una anella central en què vianants i ciclistes comparteixen espai. Continua l'itinerari cap al carrer Nou amb el carril bici en vorera i un nou pas que travessa l'avinguda de Jaume I cap al carrer Nou.

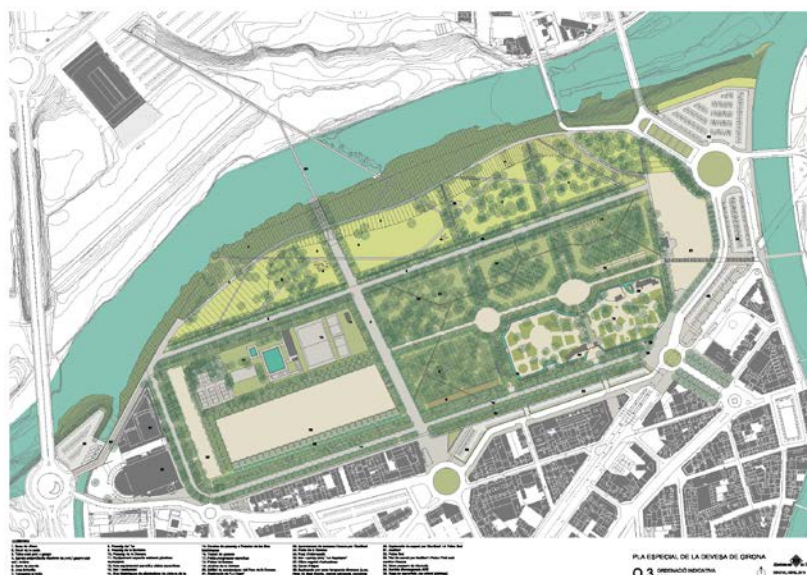


#### Fitxa tècnica

<b>Emplaçament</b>	Carrer Sta. Eugènia des de c. Nou fins la Travessia del Carril
<b>Superfície</b>	1.629,78 m <sup>2</sup>
<b>Pressupost adjudicat</b>	203.983,01 €
<b>Estat del projecte</b>	Obra en execució
<b>Autor del projecte</b>	M <sup>a</sup> Mercè Corominas Noguera
<b>Promotor</b>	Ajuntament de Girona

## Pla Especial de la Devesa

Aquest document té la consideració de pla especial urbanístic per donar compliment a la moció aprovada per unanimitat en el ple del 14 de novembre de 2011 per a la regulació dels criteris generals de desenvolupament del parc de La Devesa, en relació a la restauració de l'àrea donada la seva importància patrimonial, en relació als usos que s'hi desenvoluparan, especialment el de parc urbà, i en relació a la seva importància ecològica-paisatgística.



### Fitxa tècnica

<b>Emplaçament</b>	El seu àmbit correspon al Parc de la Devesa i els espais que el relacionen amb els espais fluvials que hi llisten i a la connexió amb la ciutat.
<b>Superfície</b>	435.117'79 m2
<b>Estat del projecte</b>	Pla especial prevista la seva aprovació inicial Maig 2016
<b>Autor del projecte</b>	Servei Planejament i Servei de Projectes · Clara Jiménez Xiberta
<b>Promotor</b>	Ajuntament de Girona

## Pla Integral del Sector Est

La redacció d'un Pla Integral pel Sector Est es un acord del ple municipal amb l'aprovació del tots els representants polítics. Sorgeix de la necessitat de dissenyar noves formes intervenció per abordar situacions i problemàtiques que són complexes i que tenen causes multidimensionals. La redacció del Pla Integral del Sector Est (PISE) es una aposta per impulsar una actuació integral de l'àmbit local i de forma conjunta entre tots els agents implicats, que ofereixi respostes globals a les necessitats de la població, generant noves mesures que facin de motor i palanca en la transformació dels barris. L'objectiu general és donar resposta a les necessitats més urgents mitjançant la millora dels serveis i el impuls de la transformació integral del sector est i la seva cohesió amb la resta de la ciutat.

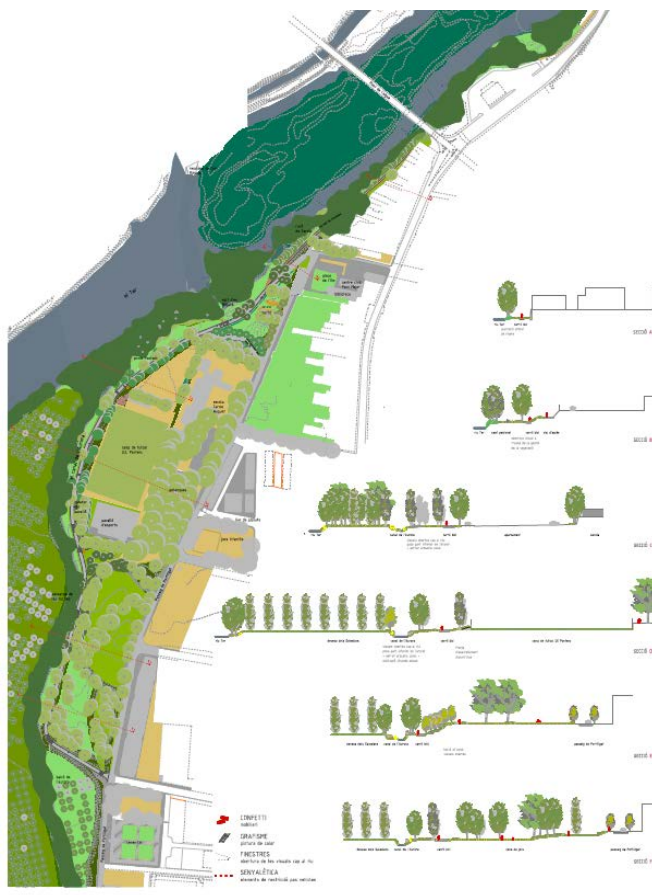


### Fitxa tècnica

<b>Emplaçament</b>	L'àmbit es troba ubicat al sector est que inclou els barris de Vilarroja, Grup Sant Daniel, Masramada i Font de la Pòlvora. Una actuació prevista és l'arranjament de la zona verda central propera a la "xurreria" com a plaça.
<b>Superfície</b>	Aprox. 1900m <sup>2</sup>
<b>Pressupost</b>	A l'espera de redactar el pressupost definitiu del projecte
<b>Estat del projecte</b>	Projecte en redacció. Estudis previs realitzats.
<b>Autor del projecte</b>	Servei de Projectes - Clara Jiménez Xiberta
<b>Promotor</b>	Ajuntament de Girona

## Projecte executiu de connexió del carril bici de Pont Major a Campdorà – Fase I

El present projecte té per objecte la creació d'un tram de parc lineal amb la construcció d'un carril bici a les vores del Ter a l'àmbit de Pont Major.



### Fitxa tècnica

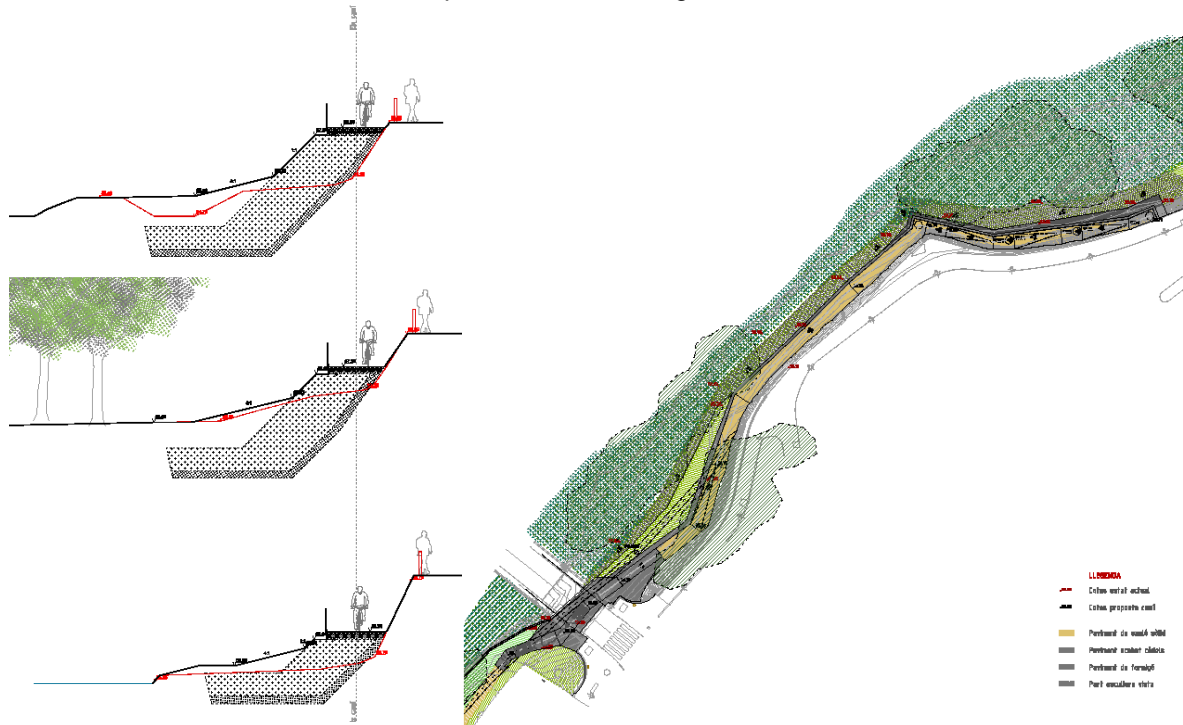
<b>Emplaçament</b>	L'àmbit d'intervenció es situa a l'alçada del barri de Pont Major de Girona. Sempre al marge dret del riu Ter, en paral·lel al canal de l'Aurora, i tocant la zona més propera a l'àmbit urbà.
<b>Superfície</b>	aproximada d'unes 3.5 ha
<b>Pressupost de contracta</b>	177.024,66€ IVA inclòs
<b>Estat del projecte</b>	Obra en licitació
<b>Autor del projecte</b>	Martí Franch, Tècnic agrícola i Paisatgista
<b>Promotor</b>	Ajuntament de Girona
<b>Seguiment del projecte</b>	Clara Jiménez Xiberta, Arquitecta i Paisatgista municipal

Projecte de connexió del carril bici de Pont Major a Campdorà – Fase II:  
tram rampa des del Pont de l'Aigua

L'àmbit d'intervenció troba en l'àmbit continu del projecte fase1 a l'arribada al Pont de l'Aigua. L'àrea de projecte es caracteritza per una secció amb dos cotes diferenciades. La cota baixa és l'actual llera del riu, de secció tova i caràcter poc accessible, amb vegetació molt frondosa i un corriol existent. La cota superior té una secció dura en passeig a mode de balcó sobre el Ter, on el recorregut fa un gest per esquivar la benzinera i connectar amb el camí de sortida de Girona.

Tenim per tant un carril bici que arriba a una zona poc accessible creant un cul de sac, obligant a vianants i ciclistes a desfer el recorregut i conviure amb els cotxes a la cota superior amb una secció no preparada a dia d'avui a tal efecte fins poder enllaçar amb el camí de Campdorà.

La proposta formalitza aquesta nova connexió entre els dos nivells a través d'un camí en rampa utilitzant la construcció d'una escullera paral·lela al recorregut

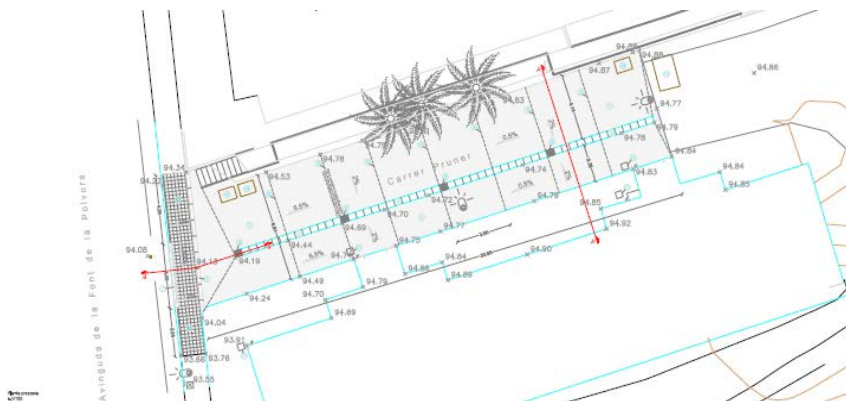


Fitxa tècnica

<b>Emplaçament</b>	L'àmbit d'intervenció es situa a l'alçada del barri de Pont Major de Girona. A la llera del marge dret del riu Ter, després del pont de l'Aigua, darrera la benzinera del Pont Major.
<b>Superfície</b>	aproximada d'unes 3.500m2
<b>Pressupost de contracta</b>	216.658,58€ IVA inclòs
<b>Estat del projecte</b>	Aprovat inicialment, en procés d'aprovació definitiva
<b>Autor del projecte</b>	Martí Franch, Tècnic agrícola i Paisatgista
<b>Promotor</b>	Ajuntament de Girona
<b>Seguiment del projecte</b>	Clara Jiménez Xiberta, Arquitecta i Paisatgista municipal

## Projecte d'urbanització del carrer Pruner

Pavimentació del Carrer Pruner, L'actuació es porta a terme arrel dels resultats dels procés participatiu del barri de Font de la Pòlvora que va escollir aquest projecte. Aquest projecte té com a objectiu la millora de la pavimentació del carrer Pruner. Donades les limitacions del pressupost es preveu únicament construir el servei de sanejament nou per la evacuació de les aigües pluvials. La resta de serveis no es modificaran.



### Fitxa tècnica

<b>Emplaçament</b>	L'àmbit es troba ubicat al sector est que inclou els barris de Vilarroja, Grup Sant Daniel, Masramada i Font de la Pòlvora. Una primera actuació projectada és la del carrer Pruner que és un carrer curt que se situa a l'entrada del barri de Font entre l'escola i el torrent, just després de la corba de l'Avinguda de la Font entrant al barri. És un carrer sense sortida, de molt poca longitud, 30 metres en total, que dona accés als portals 2 i 4 del bloc de pisos existent davant el torrent de la Font de la Pòlvora.
<b>Superfície</b>	260m <sup>2</sup>
<b>Pressupost adjudicat</b>	38.481,12€
<b>Estat del projecte</b>	Obra adjudicada a Rubau Tarrés, inici d'obra en breu
<b>Autor del projecte</b>	Servei de Projectes · Clara Jiménez Xiberta
<b>Promotor</b>	Ajuntament de Girona

Projecte d'urbanització del carrer de Sant Daniel i entorns del Monestir

Aquest projecte té com a principal objectiu la re-urbanització del carrer de Sant Daniel des de l'àrea de davant dels jardins del doctor Figueras, fins al monestir de Sant Daniel incloent tots els carrers que envolten el monestir, així com el carrer del Segle XVI. Es preveu la renovació i/o instal.lació dels serveis i infraestructures necessàries. Es preveu la seva realització en dues fases d'obra.



**Fitxa tècnica**

**Emplaçament**

L'àmbit es troba dins la Vall de Sant Daniel. Es tracta del carrer principal d'accés a la vall que la connecta amb Girona. L'actuació es proposa al llarg de tot el carrer des de l'àrea de davant dels jardins del doctor Figueras, fins al monestir de Sant Daniel incloent tots els carrers que el volten, així com el carrer del Segle XVI.

**Superfície**

primera fase de l'obra (sub-àmbits 3A i 3B): 3.897,18m2

**Pressupost**

1.260.290,41 €

**Estat del projecte i data**

Projecte Aprovat inicialment.Rebut informe favorable de l'ACA.

**Autor del projecte**

Servei de Projectes · Clara Jiménez Xiberta

**Promotor**

Ajuntament de Girona

## Obres d'arranjament de la barana sobre el pont de la Riera del Polvorí a Sant Daniel

En data 22 de Juliol de 2015 es va produir un foc virulent a la zona de les Pedreres, i per a les tasques d'extinció del mateix els bombers varen haver d'accedir pel camí dels Àngels, a Sant Daniel, havent de travessar el pont que passa sobre la riera del Polvorí, i agafar la corba en direcció a les Pedreres en aquest encontre de camins. El pas dels camions donada la seva amplada i llargada, va malmetre i obligar a desmuntar la barana que protegia envers la riera. Històricament en altres ocasions, i per altres motius similars, la barana del pont ha patit desperfectes donades les limitacions d'aquest creuament. Els veïns varen fer una petició a l'àrea de Sostenibilitat per a què s'arreglessin els desperfectes. L'àrea d'Urbanisme va portar a terme la contractació de les obres d'arranjament de la barana sobre el pont de la Riera del Polvorí a Sant Daniel, per garantir la segueretat.

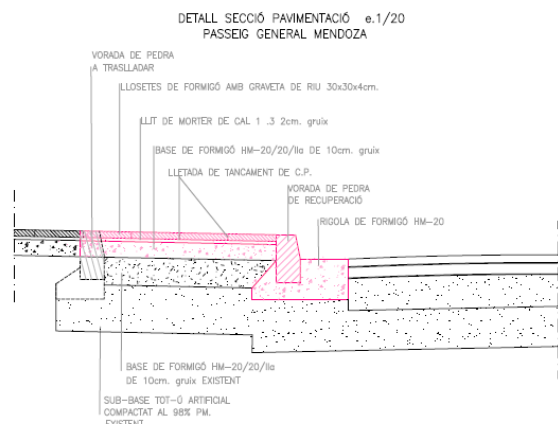
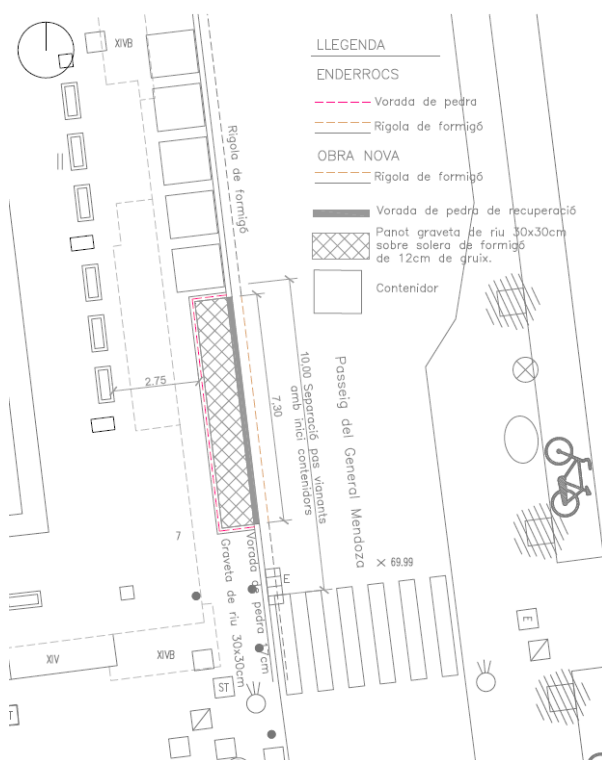


### Fitxa tècnica

<b>Emplaçament</b>	Camí dels Àngels, barri de Sant Daniel, Girona
<b>Pressupost adjudicat</b>	(amb IVA) 15.071,63€
<b>Estat del projecte</b>	Obra executada per Jaume Servosa Oliveras SL
<b>Autor del projecte</b>	Clara Jiménez Xiberta, arquitecta i paisatgista municipal
<b>Promotor</b>	Ajuntament de Girona

Reforma de diversos espais de contenidors a diferents punts de la ciutat

- 1 Passeig General Mendoza - 2 Pujada Alfons XII - 3 Gran Via de Jaume I – Rambla Ramón Folch
- 4 Carrer Albí – Pujada Creu de Palau - 5 Avinguda Lluís Pericot – Església de Sant Josep –
- 6 Carrer Sant Gregori, 89 - 7 Carrer Sant Gregori, 150 - 8 Carrer 1r de Maig - Vilaroja
- 9 Carrer Àngela Bivern - Montjuïc



### Fitxa tècnica

<b>Emplaçament</b>	Diversos espais de tota la ciutat
<b>Estat del projecte</b>	Entregat a l'àrea de Sostenibilitat per a la seva execució des d'aquesta àrea
<b>Autora del projecte</b>	Clara Jiménez Xiberta, Arquitecta i Paisatgista municipal
<b>Promotor</b>	Ajuntament de Girona

## Projecte bàsic d'espai lliure a la urbanització Torre Rafaela I

Projecte de parc en l'espai lliure de l'urbanització Torre Rafaela I. Redactat pels serveis tècnics municipals el projecte bàsic, que resol els difícils condicionants topogràfics de la ubicació, amb un parc que proposa tota una sèrie d'itineraris per a vianants, fent possible també un itinerari accessible, i tota una sèrie d'espais de joc i estada, amb plantació de nova vegetació.



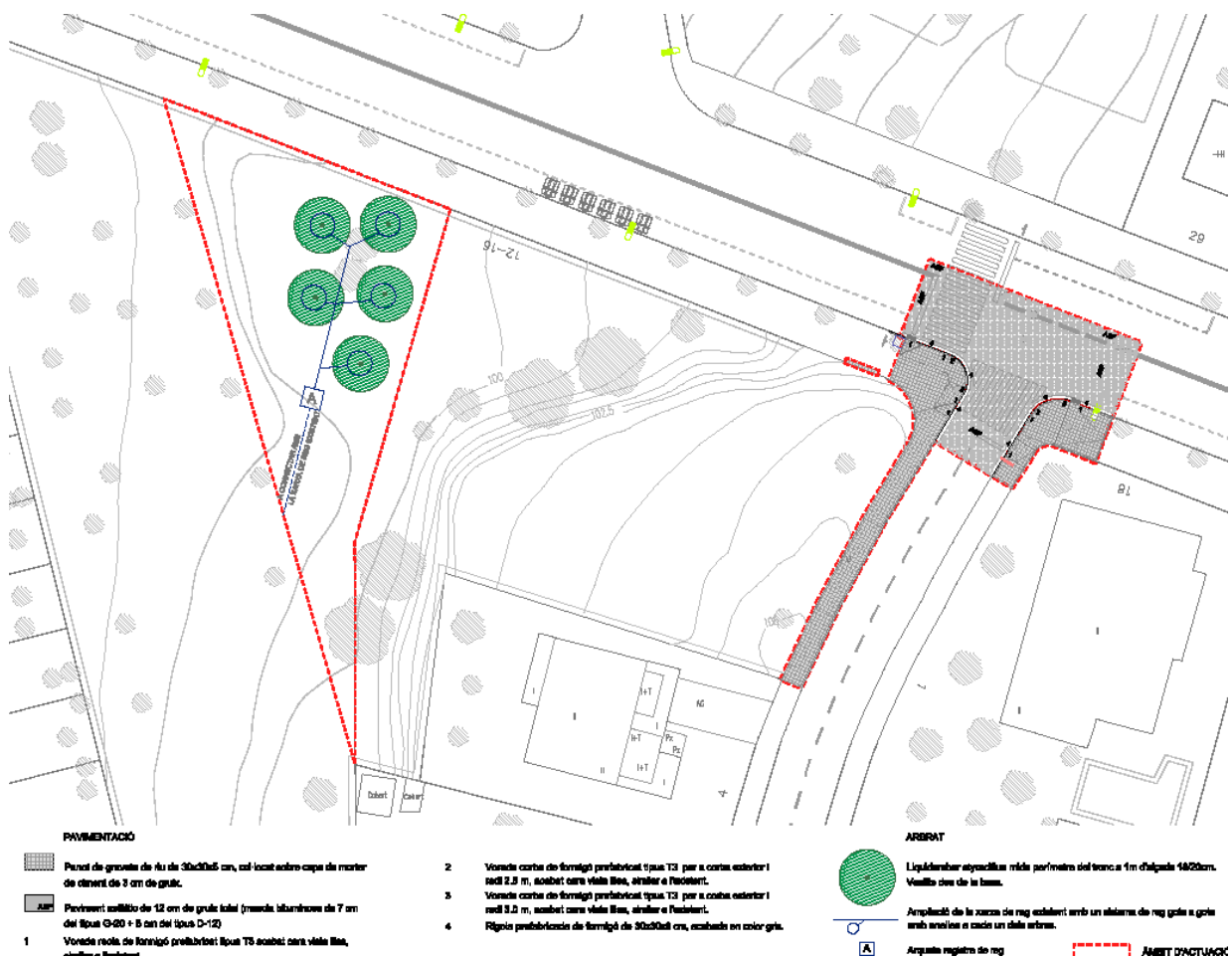
### Fitxa tècnica

<b>Emplaçament</b>	Torre Rafaela I – Espai lliure situat a l'illa formada per l'avda Pericot – carrer Migdia – Pujada de la creu de Palau – carrer Emília Xargay – carrer M <sup>a</sup> Josepa Arnall
<b>Superfície</b>	13.069 m <sup>2</sup>
<b>Estat del projecte</b>	Projecte bàsic redactat pels serveis tècnics municipals. Projecte executiu pendent de redacció per la propietat de l'espai lliure.
<b>Autor del projecte</b>	Clara Jiménez Xiberta, Arquitecta i Paisatgista municipal
<b>Promotor</b>	Propietat privada de l'espai lliure & Ajuntament de Girona

## Projecte d'urbanització de la vorera Oest del carrer Tossa d'Alp · PMU del carrer Tossa d'Alp

El sector delimitat del PMU està situat al sud i a l'oest respectivament dels carrers Pugsacalm i Tossa d'Alp, al barri de Montilivi. El seu àmbit territorial és el grafiat als plànols del document i correspon a l'àrea afectada per la modificació de la traça del carrer Tossa d'Alp que proposa el PG vigent. Té una superfície de 2.970 m<sup>2</sup>.

Un dels objectius del PMU és completar l'urbanització de part de la vorera i l'adequació dels espais lliures del sector, la qual cosa es farà amb aquest projecte.



### Fitxa tècnica

<b>Emplaçament</b>	carrers Pugsacalm i Tossa d'Alp, al barri de Montilivi
<b>Superfície</b>	2.970 m <sup>2</sup>
<b>Pressupost de contracta</b>	32.009,38 €
<b>Estat del projecte</b>	Redactat. Falta aprovació.
<b>Autor del projecte</b>	Clara Jiménez Xiberta, Arquitecta i Paisatgista municipal
<b>Promotor</b>	Ajuntament de Girona

## Pla de Xoc de la Devesa

L'objecte del present projecte consisteix en la redacció del projecte millora de la pavimentació i l'accessibilitat en el vial perimetral de la Devesa.



## Fitxa tècnica

<b>Emplaçament</b>	L'àmbit es troba a l'actualment ja existent Parc de la Devesa a la zona del vial perimetral que separa la Devesa del bosc de ribera i el propi riu Ter en el seu marge dret.
<b>Superfície</b>	3.000 m2
<b>Pressupost</b>	163.590,73 €
<b>Estat del projecte</b>	Obra acabada, recepcionada i liquidada
<b>Autor del projecte</b>	Servei de Projectes · Clara Jiménez Xiberta
<b>Promotor</b>	Ajuntament de Girona

## Projecte d'urbanització del Polígon d'Actuació Urbanística 116:

C/ Barcelona - Avellaneda - Clínica Girona

El present projecte defineix la urbanització de les 3 àrees discontinues que s'executaran en dues fases diferenciades en el temps:

### FASE 1

- el subàmbit "a" correspon a la part majoritària de l'actuació que inclou la urbanització de la zona del carrer Barcelona i la plaça pública situada a cavall entre els polígons 116 i 117. D'aquesta manera es projecta una solució unitària i concordant per ambdós polígons però de manera que al pressupost del projecte que es presenta només s'inclou la superfície que correspon a l'àmbit del polígon 116. En el document presentat s'hi s'inclou també el corresponent projecte d'enderrocs de les edificacions existents en aquest àmbit.

- el subàmbit "b" corresponent al tractament del Bosc de la Avellaneda.

### FASE 2

- el subàmbit "c" corresponent al solar del C/ Joan Maragall on actualment hi ha la seu de la Clínica Girona, si bé té la obligació establerta per la modificació de realitzar unes obres corresponents a l'ampliació de la vorera, aquestes obres no es podran executar fins que la Clínica s'hagi instal·lat a la nova seu i s'hagi fet l'enderroc i com a mínim feta l'estructura de la nova edificació de la finca de Joan Maragall.



### Fitxa tècnica

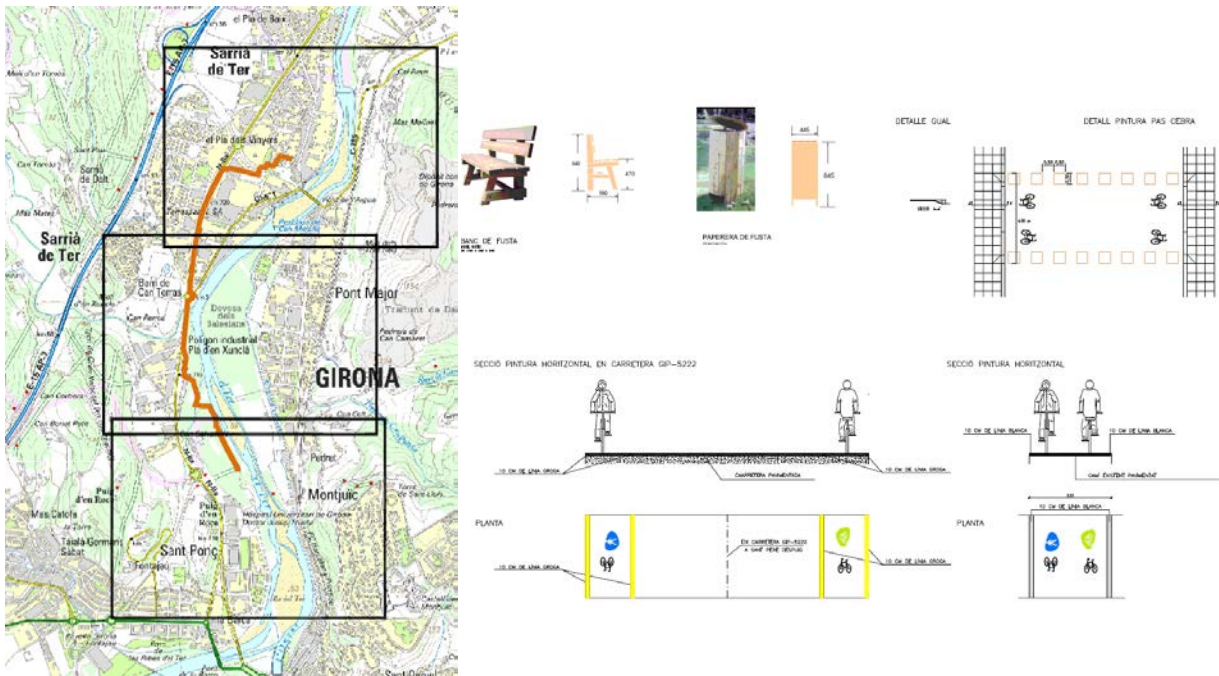
<b>Emplaçament</b>	La delimitació del polígon d'actuació urbanística PAU 116 (BAC), té caràcter discontinu conformat per tres subàmbits; l'anomenat "a" correspon a la part sud de l'anterior PMU 13 C/Barcelona que té una superfície de 25.813 m <sup>2</sup> , l'anomenat "b" correspon al parc de la Avellaneda que té una superfície de 19.214 m <sup>2</sup> i, finalment, l'anomenat "c" correspon al solar del C/Joan Maragall i que té una superfície de 1.702 m <sup>2</sup> .
<b>Superfície</b>	46.729 m <sup>2</sup>
<b>Pressupost (IVA inclòs)</b>	FASE 1: 5.564.877,19€ (àmbits a i b) + 245.144,11€ (obres d'enderroc) FASE 2: 168.118,61€ (àmbit c)
<b>Estat del projecte</b>	En procés d'aprovació.
<b>Autor del projecte</b>	Jordi Font, Arquitecte
<b>Seguiment del projecte</b>	Clara Jiménez Xiberta, Arquitecta i Paisatgista municipal
<b>Promotor</b>	Ajuntament de Girona

## Projecte de la Via Verda entre Girona i Sarrià de Ter · TRAM ENTRE PK.3.400 I PK.5.900

L'objecte d'aquest document és dissenyar, definir, descriure i valorar les obres necessàries per a la construcció de la Via Verda entre Girona i Sarrià de Ter. El promotor del projecte és el Consorci de les Vies Verdes de Girona.

L'àmbit de les obres està situat entre l'extrem nord del nucli urbà de Girona (alçada Hospital Josep Trueta) fins al Carrer Major de Sarrià de Ter. Es preveu condicionar un tram de 2.500 metres de longitud de Via Verda per connectar els municipis de Girona i Sarrià de Ter, amb l'objectiu de facilitar i garantir la seguretat als usuaris.

Per connectar els dos municipis, es proposa un traçat pel marge esquerre del riu Ter que discorre paral·lel al riu per camins existents, creuant les rieres Bullidors, Xunclà, de la Rasa i de la Garriga, fins a entrar en el terme municipal de Sarrià de Ter. L'itinerari segueix per l'avinguda França (NII-a) fins arribar al Carrer Francesc Cambó (Pavelló municipal d'esports de Sarrià de Ter) on segueix fins a l'entrada del Carrer Major de Sarrià de Ter.



### Fitxa tècnica

<b>Emplaçament</b>	L'àmbit de les obres està situat entre l'extrem nord del nucli urbà de Girona (alçada Hospital Josep Trueta) fins al Carrer Major de Sarrià de Ter.
<b>Superfície</b>	Aprox 8.000 m <sup>2</sup>
<b>Pressupost</b>	185,875.41€
<b>Estat del projecte</b>	Obra acabada. Falta fer l'arribada del camí a la zona del carrer de l'Esport, prevista en breu.
<b>Autor del projecte</b>	Martí Sels, enginyer del Consorci de les Vies Verdes Revisat i completat per Clara Jiménez Xiberta, arquitecta i paisatgista municipal
<b>Promotor</b>	Consorci de les Vies Verdes de Girona.

## Proposta de connexió del carril bici Girona-Celrà

Es tracta de la proposta inicial que connecta el carril bici des del barri de Pont Major, travessant Campdorà, fins al límit amb el terme de Celrà. El carril aprofita la traça actual del camí existent paral·lel al riu Ter, el qual arriba fins al Pla de Campdorà. Allà travessa el pla i es connecta amb el carrer asfaltat paral·lel a la via del tren.

Resoldre la connexió entre els municipis de Girona i Celrà en bicicleta obriria la oportunitat de connectar amb l'Empordà per aquesta banda del territori, ara impossible de fer en carril bici.



### Fitxa tècnica

<b>Emplaçament</b>	L'àmbit de les obres està situat entre l'extrem nord del nucli urbà de Girona a l'alçada del Pont Major, passant paral·lel al riu Ter, fins a Campdorà on s'arriba al límit del terme amb Celrà.
<b>Superfície</b>	Aprox 9.500m <sup>2</sup>
<b>Pressupost de contracta</b>	498.700,48 €
<b>Estat del projecte</b>	Memoria valorada i plànols acabats i entregats per a subvenció
<b>Autora projecte</b>	Clara Jiménez Xiberta, arquitecta i paisatgista municipal
<b>Promotor</b>	Ajuntament de Girona i Ajuntament de Celrà

## Projecte d'ampliació de la via verda del carrilet en el seu pas per sota la carretera GIV-6703 al Terme municipal de Girona

La proposta té per objectiu l'ampliació de la via verda en el seu pas per sota la carretera GIV-6703, just abans de l'arribada de la via verda a la zona del parc científic i tecnològic de la Universitat de Girona. La zona d'actuació és la de més usos de tots els 125km de vies verdes que existeixen a la demarcació de Girona i es tracta d'un pas estret amb visibilitat nul·la i en el que ja hi han hagut diversos accidents. L'objectiu és passar dels 2,5 a 5 metres d'amplada en la zona de pas sota la carretera i just en els metres anteriors i posteriors.

L'ajuntament de Girona, l'ajuntament de Perpinyà i el Consorci de les Vies Verdes de Girona són socis del projecte NATUR'ACC, projecte transfronterer que té com a objectiu la creació d'una oferta turística accessible i de natura a les dues ciutats. Aquesta actuació de millora de la seguretat i l'accessibilitat a les vies verdes s'engloba dins d'aquest projecte, finançat amb fons FEDER.

Projecte executiu per a l'ampliació de la via verda del Carrilet II en el seu pas per sota de la carretera GIV-6703 (TM de Girona)

Annex: Memòria fotogràfica



Foto núm. 3: Vista general del pas sota la GIV-6703 direcció Quart.



Foto núm. 4: Vista general i de les arquetes pluvials del pas sota la GIV-6703 direcció Girona.

A continuació s'inclou un reportatge fotogràfic de l'estat actual de la zona a executar l'ampliació de la via verda del Carrilet II.



Foto núm. 1: Vista general de la via verda direcció Girona després del pas inferior.



Foto núm. 2: Vista general de la via verda direcció Quart després del pas inferior.

### Fitxa tècnica

<b>Emplaçament</b>	L'àmbit de les obres està situat entre l'extrem sud del nucli urbà de Girona a l'alçada del Parc Tecnològic de la Creueta
<b>Superfície</b>	Aprox 9.500m <sup>2</sup>
<b>Pressupost de contracta</b>	15.773,38 €
<b>Estat del projecte</b>	Obra acabada
<b>Seguiment del projecte</b>	Clara Jiménez Xiberta, arquitecta i paisatgista municipal
<b>Promotor</b>	Consorci de les Vies Verdes de Girona

Projecte de millora de la seguretat ciclista a la rotonda de la Plaça de Salt, al terme municipal de Girona

Es tracta de la proposta inicial per a la millora de la seguretat dels ciclistes en el moment de travessar les rotondes de circulació. En aquest cas concret es proposa estudiar la rotonda de la Plaça de Salt per integrar-hi el carril bici de forma segura per als usuaris de la bicicleta.



**Fitxa tècnica**

**Emplaçament** L'àmbit de les obres està situat a la Rotonda de la Plaça de Salt, a Girona

**Superfície** Aprox 5.190m<sup>2</sup>

**Pressupost de contracta** 526.592 €

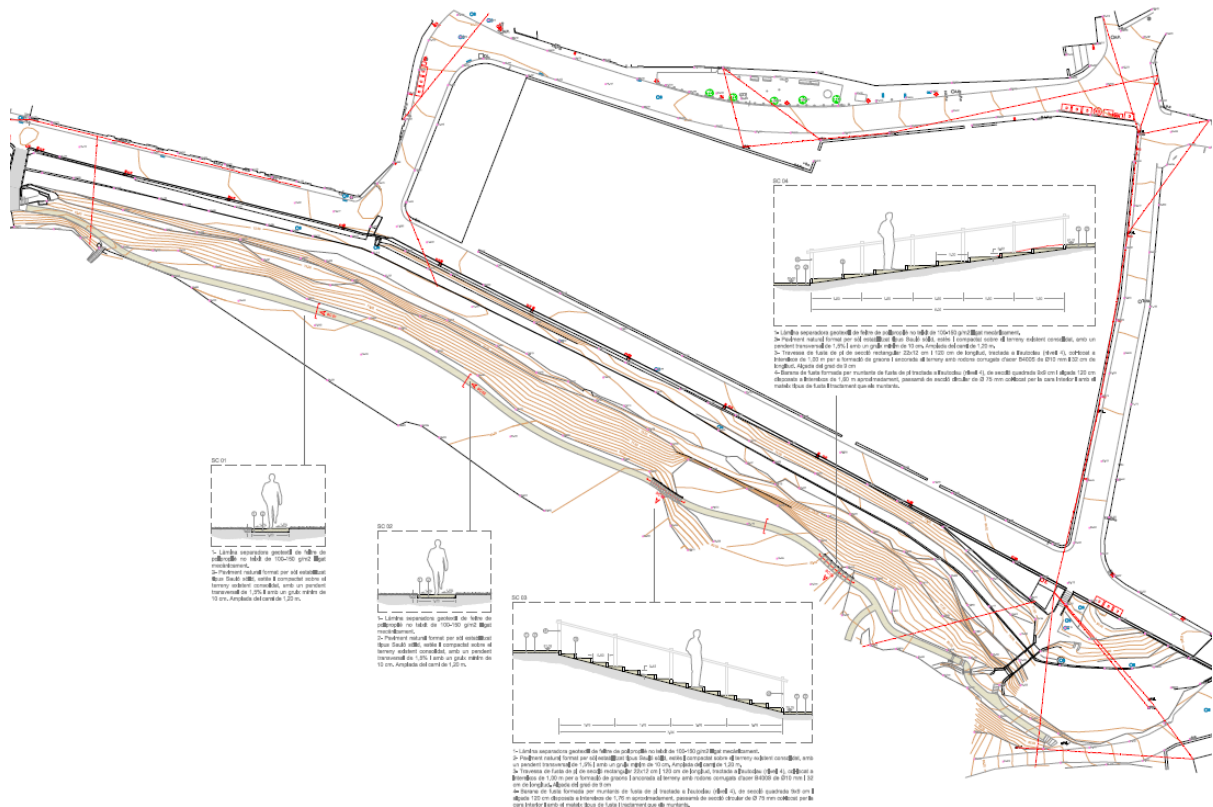
**Estat del projecte** Memòria valorada finalitzada i plànols, per subvenció

**Seguiment del projecte** Clara Jiménez Xiberta, arquitecta i paisatgista municipal

**Promotor** Consorci de les Vies Verdes de Girona

## Projecte de restauració i millora del marge esquerre del riu Galligants – de la Font del Bisbe a la Font del Pericot

Es tracta de la recuperació d'un nou tram del camí del marge esquerre del riu Galligants que ha estat tancat al pas durant molts anys. Aquesta és una reivindicació veïnal, especialment després que l'Ajuntament arreglés fa uns anys la primera part d'aquest camí, que queda ara tallat a la Font del Bisbe. Es proposa la recuperació del camí existent i obertura a les zones on ara no n'hi ha, i millora de l'espai del camí amb un paviment natural i consolidat, per tal que sigui trepitjable inclús en dies de pluja i sigui resistent en front a la degradació i l'erosió al llarg del temps.

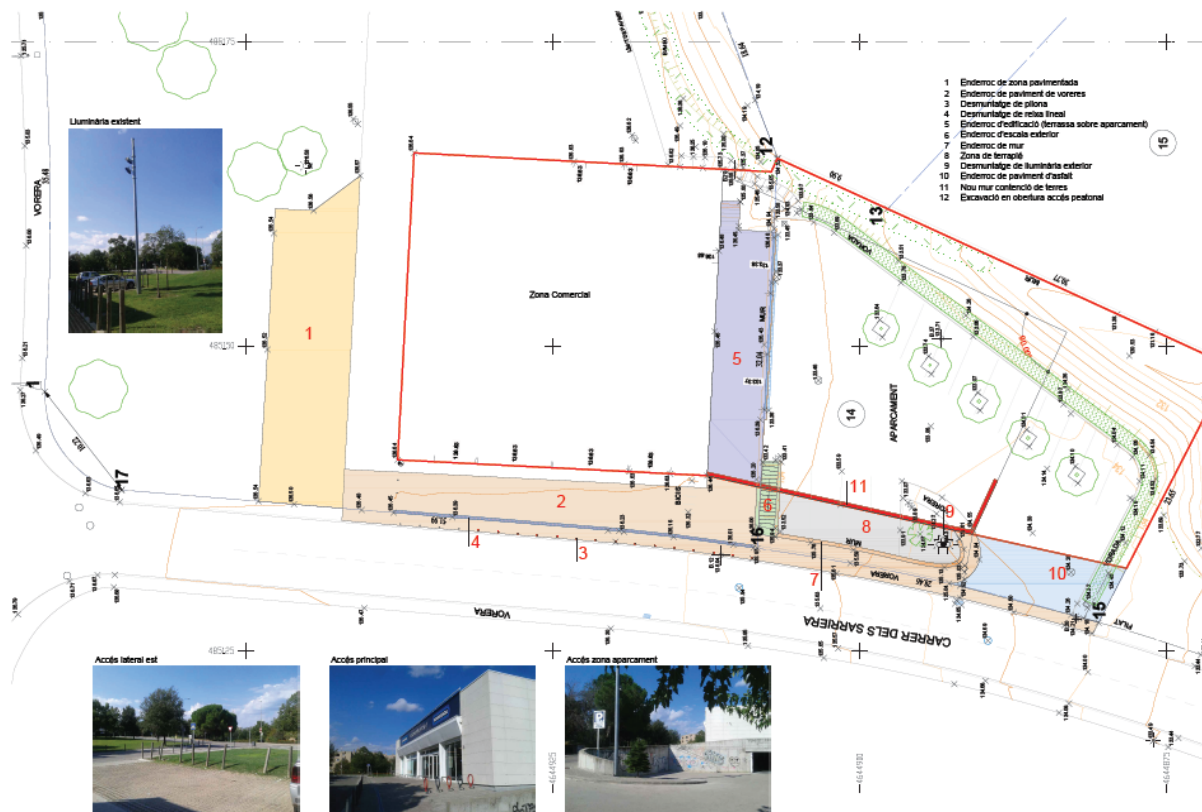


### Fitxa tècnica

<b>Emplaçament</b>	Sant Daniel, a continuació del reformat camí de l'Ermessenda, paral·lel al riu Galligants
<b>Superfície</b>	Aprox 1.000m <sup>2</sup>
<b>Pressupost de contracta</b>	Aprox. 100.000 €
<b>Estat del projecte</b>	Plànols finalitzats. Falta la resta de documentació del projecte.
<b>Seguiment del projecte</b>	Clara Jiménez Xiberta, arquitecta i paisatgista municipal
<b>Promotor</b>	Ajuntament de Girona

Projecte d'urbanització complementària a la zona dels espais lliures i equipaments – sector comercial 4.2h (Creu de Palau – Girona)

L'objecte del projecte és dissenyar, descriure i pressupostar les obres complementàries d'urbanització a la zona dels espais lliures i d'equipaments del sector comercial 4.2h de la Creu de Palau de Girona, seguint les indicacions del planejament general, el planejament derivat i tota la normativa aplicable en l'àmbit de les obres d'urbanització.



**Fitxa tècnica**

<b>Emplaçament</b>	Cantonada Av. Montilivi i C. dels Sarriera en el Barri de les Torres de Palau
<b>Superfície</b>	4.352,70 m <sup>2</sup> .
<b>Pressupost de contracta</b>	Aprox. 112.386,94 €
<b>Estat del projecte</b>	Projecte en fase de revisió per a la seva aprovació si s'escau
<b>Seguiment del projecte</b>	Clara Jiménez Xiberta, arquitecta i paisatgista municipal
<b>Autor del projecte</b>	Joaquim Bover & Enric Bayona
<b>Promotor</b>	COMERBAL S.A.

Relació de treballs desenvolupats, de volum i complexitat diversos, pel Servei de Projectes i Obres

La posada en funcionament de nous mecanismes de participació ciutadana complica notablement la tasca tècnica del servei. Cal fer múltiples valoracions, mantenir contactes i treballar sota el control dels representants dels veïns, assumir algunes contradiccions i endegar nombrosos projectes petits però sovint equívocs.

La recepció i la organització de les tasques són, ja de per sí, força complexes, extraordinàriament variada i amb orígens molt diversos.

En aquest sentit, el servei intenta donar resposta a totes les regidories i departaments de l'Ajuntament.

Am aquest objectiu, des de mitjans de 2014 s'ha establert un sistema de sistematització dels projectes i tasques que és un reflex quasi total de les tasques que fa el servei.

A continuació d'adjunta un llistat exhaustiu d'aquestes tasques de les quals, en principi, només s'hi exclouen les actuacions de manteniment ordinari, preventiu i correctiu que majoritàriament desenvolupa l'Oficina d'Enginyeria pel que fa als serveis.

#### Tasques desenvolupades per l'Oficina de Projectes

Acabament de la plantació arbustiva de la Frontissa de Sta. Eugènia

Construcció d'accés adaptat a un edifici del carrer Isabel la Catòlica

Construcció d'accessos a la finca Soler

Actuacions de millora al parc de Vista Alegre

Adequació de local per a Centre de Distribució d'Aliments

Adequació de local per a l'AAVV Les Pedreres al CC La Mercè

Adequació del marge del Ter a Pedret

Adequació de la instal·lació elèctrica del Centre Cívic Sant Narcís

Adequació del parallamps de l'edifici consistorial

Adjudicació de col·laboració en matèria d'estructures a les reformes pati E. Eiximenis

Estudi d'al·legacions al projecte d'urbanització del carrer Sant Daniel

Allargament, fins la Font d'en Pericot, del camí del marge esquerra del Galligans

Ampliació de les pistes al Club Petanca de Montilivi

Ampliació del pati de l'Escola Eiximenis

Ampliació del pont de la Riera del Polvorí a Sant Daniel

Ampliació de la vorera i il·luminació al carrer Cerverí

Habilitació d'aparcament al carrer Amical Mathausen

Aprenentatge del sistema WRIKE de gestió

Arranjament de les cornises en mal estat a l'Ateneu Eugenienc

Arranjament de carreró entre els números 30 i 60 de la Pujada Torrasa

Arranjament de la Plaça Sant Ponç amb rampa-escala a la zona verda

Arranjament de local a la Plaça Jordi de Sant Jordi

Arranjament de les proteccions de les jardineres de la Frontissa de Santa Eugènia

Arranjament del paviment més malmès de la plaça de la Constitució

Arranjament de les lloses de la vorera del Pont Major

Arranjament del mur de pedra de l'Església de Campdorà

Reparació de cornisa a l'edifici Infantil de l'Escola Migdia

Habilitació de camí escolar a l'Escola Annexa Joan Puigbert

Arranjament de les grades del camp municipal de Torres de Palau

Canalització de desguàs de clima a la Secretaria de l'edifici consistorial

Canvi de portes diverses a l'Escola Font de la Pòlvora

Canvi de paviments de suro per d'altres de vinil a l'Escola Bressol La Baldufa

Estudi de carril bici Pont Major / Campdorà amb connexió amb Celrà

Habilitació de carril per a bicicletes al carrer Sta. Eugènia entre el carrer Nou i la Trav. Carril

Estudi de central de Biomassa

Construcció de cobert a la plaça Miquel de Palol

Cobriments de la Riera d'en Punxa a la cruïlla Fuerteventura / Passeig SJBosco

Col·locació de tanca lateral a la pista esportiva del carrer del Carme

Col·locació de tendal a l'Escola Bressol L'Olivera

Comprovació del Conveni MasóBru / Ajuntament de Girona

Comprovació i reforç de cel-ras a l'aula 2 de l'Escola de Música

Connexió a la xarxa d'enllumenat públic de les columnes del costat de l'Aldi

Connexió dels carril bici de sobre i de sota marge a l'esquerra del Ter

Consolidació del talús del darrera del bloc d'habitatges Lucía amb la construcció de mur

Construcció d'accés per a vianants als pavellons de Palau

Construcció de bici carril davant de l'Hospital Josep Trueta

Construcció de camí a la zona del desfibril·lador de La Devesa

Construcció de coberta provisional a Pedret 160

Construcció de dos guals a la pujada de les Pedreres

Construcció de les cotxeres de la TMG a Can Xirgu

Construcció de passallís al riu Onyar a Vila-roja

Construcció de passera a la riera Bullidors a Fontajau

Construcció de pista coberta a l'Escola Cassià Costal

Construcció de rampa d'accés a la Casa del Governador al Castell de Montjuïc

---

Construcció dels quatre fonaments dels quatre pilars del tendal Escola b. L'Olivera

Construcció d'escala al Cul de la Lleona

Construcció marquesina de connexió dels edificis de l'ADIF al Parc Central

Contenció de la sorra a les zones de jocs de la Frontissa de Santa Eugènia

Contractació de la neteja i el manteniment de les cobertes de les escoles

Participació en un curs de formació en Igualtat de Gènere

Construcció de defensa hidràulica al marge esquerra del Ter entre els ponts Barca/França

Correcció de degoters a la coberta de l'Espai Marfà

Disminució dels sorolls d'impacte produïts al taller d'escultura del CC. La Mercè

Encàrrec de panell explicatiu sobre la zona arqueològica Casa de Cultura

Encintat i protecció de les jardineres de la Frontissa de Santa Eugènia

Enderroc de paviments asfàltics a La Devesa

Enderroc dels edificis Santa Eugènia 24,26

Enjardinament dels talussos de l'accés a l'ascensor públic de Picapedrers

Enllumenat de l'aparcament de la Plaça dels Països Catalans

Enllumenat ornamental del Mercat del Lleó

Tractament d'esvoranc per mur desplaçat al pati de l'Escola Bressol Cavall Fort

Correcció de filtració aigua a la coberta de l'Escola Bressol La Devesa

Reparació de placa solar trencada a l'Escola Bressol El Tren

Reparació de degoters a l'Escola Bressol la Baldufa

Ampliació del menjador de l'Escola del Pla. 2a Fase

Estesa d'escomesa de la fibra òptica municipal a la nova biblioteca de la Casa de Cultura

Correcció d'escrostonament a l'arrebossat de la façana nord de l'Escola Montjuïc

Encàrrec del càlcul de l'estructura de la rampa connexió carril bici Pont Major- Campdorà

Estudi d'encaixos per a diversos contenidors d'escombraries

Estudi de l'habilitació dels baixos de la Central del Molí per a museu arqueologia industrial

Estudi sobre la situació de contenidors d'escombraries al carrer 1 de Maig (Vila-roja)

Excavacions arqueològiques a la Casa de Cultura

Execució subsidiària d'obres a la Central del Molí

Expropiació d'habitatges al carrer de la Universitat de Montpeller

Reurbanització carrer Sant Daniel, primera fase

Construcció d'embornals i de canal per al desguàs al soterrani de la piscina de Can Gibert

Construcció de gual per a vianants a la pujada de les Pedreres

---

Habilitació de carril per a bicicletes a l'Avinguda Tarradellas / Josep Viader / B. Boadas

Habilitació d'aparcament al darrera del local social del barri de Torre Gironella

Habilitació de 8 punts per a contenidors d'escombraries a diferents llocs

Habilitació de nou vestidor i de despatx al pavelló Palau II

Habilitació d'un tram carrer Antich Roca com a pati Institut Cartanyà

Il·luminació de la pista esportiva de Torre de Tàlala

Il·luminació de l'accés al Servei d'Esports de la UdG

Il·luminació del passatge Riera Rimau

Informe per a l'obtenció de subvencions relatiu al carril bici del carrer Bisbe Sivilla

Informe sobre un accident a les obres de la Plaça Pallach

Instal·lació d'alarma al gimnàs de l'Escola Dalmau Carles

Instal·lació d'ascensor al passatge Picapedrers

Instal·lació de col·lector de Gas Natural a Campdorà

Instal·lació de malla d'ocultació a l'estadi de Montilivi

Instal·lació de piona mòbil a l'accés Plaça del Pallol

Instal·lació de telecontrol a l'edifici petit de l'Escola Dalmau Carles

Instal·lació de telecontrol per a la calefacció a l'Escola Vila-roja

Instal·lació d'elevator a la Punta del Pi

Instal·lació d'escomesa elèctrica per a festes a la Plaça Comtessa Ermesenda

Instal·lació d'enllumenat monumental per a la façana sud de la catedral

Instal·lació, al soterrani del Pallol, de Centre de Mesures per a Mitja Tensió

Instal·lacions de clima i electricitat a l'edifici de les Serraines

Instal·lació d'una tanca i senyalització a la pista polivalent de Pedret

Habilitació d'itinerari de carril per a bicicletes Pont Major / Campdorà

Reparació dels vitralls de la sala professors de l'Escola Joan Bruguera

Arranjament del terra al P3 de l'Escola Joan Bruguera

Reparació d'una cantonera de la Casa del Governador (Castell Montjuïc)

Millora de l'accés de l'espai lliure situat al carrer Planura, darrera camp futbol

Millora de la planta refredadora de la Biblioteca Carles Rahola

Millora de l'aparcament de l'entrada del barri a la Torrassa

Millora de la il·luminació d'alguns vials secundaris del barri de la Torrassa

Modificació dels protocols de terrasses a la via pública

Neteja i manteniment de les cobertes de les escoles

---

Execució de nous obstacles per impedir l'accés a la rampa d'emergència Plaça Leonor Juhé

Substitució nova de finestres a l'Escola Migdia

Substitució nova de finestres a l'Escola Taialà

Execució de l'obra civil necessària per a la instal·lació de punts de llum a la Devesa

Execució d'obres complementàries a les d'urbanització del carrer Bisbe Sivilla

Execució d'obres relacionades amb la instal·lació d'un ascensor al Passatge Picapedrers

Ordenació de la Plaça Calvet i Rubalcaba

Pagament de taxes de l'ADIF per al seguiment de les obres de la rotonda de Pedret

Reparació de la llosa de l'escala d'entrada al Pavelló de Fontajau

Arranjament del cancell d'entrada a la Piscina de Can Gibert

Connexió a la xarxa de Gas Natural de la piscina de La Devesa. Gestions amb Patrimoni

Execució del Pla de Xoc de la Devesa

Redacció del Pla Especial de La Devesa

Redacció del Pla integral Cementiris

Redacció del Pla Integral Sector Est

Redacció d'estudis i projectes diversos al Sector Est

Preparació de bases per a la provisió de plaça d'arquitecte al Servei de Projectes

Preparació de la memòria del SPO corresponent al 2016

Preparació de la memòria Hotelinform PECT Bicicletes

Preparació de treball per a arquitecte tècnic Pla d'Ocupació

Preparatiu del curs de bioenginyeria a petició de RRHH

Preparatiu petició finançament Millora Eficiència Energètica Enllumenat Públic

Condicionament nova Biblioteca Ernest Lluch. Primera Fase. Lot 1

Condicionament nova Biblioteca Ernest Lluch. Primera fase. Lot 2

Seguiment projecte d'urbanització PU Creu de Palau

Realització de millores a la pista esportiva de la Torrassa

Recol·locació de mobiliari urbà per impedir el pas vehicles al carrer Maçana sentit Salt

Reconstrucció de l'antiga Font de la Pólvora

Reconstrucció de les escales d'accés a la zona esportiva universitària de Montilivi

Reconstrucció del Pont del Dimoni

Reforç de l'enllumenat a un tram del carrer Bernat Boadas

Reforma de Can Primi a Sant Daniel

Reforma de la cruïlla Camí Vell de Fornells / Carrer Aragó (Montesori)

---

Reforma de la cruïlla Jaume I / Eiximenis / Anselm Clavé

Reforma de la Rambla Xavier Cugat

Reforma de l'antic restaurant La Rosaleda

Reforma dels jardins de la Comtessa Ermessenda. Fase 1

Reforma dels jardins de la Comtessa Ermessenda. Fase 2

Reforma dels jardins de Les Pedreres

Reforma dels jardinets de l'Avinguda Sant Francesc

Reforma de la Plaça Marquès de Camps

Reformes a la font de la Frontissa de Sta. Eugènia

Rehabilitació de la casa del director i guarda per a local de la AV PALAU

Rehabilitació de la Casa Pastors

Rehabilitació de la Central del Molí per a espai cívic

Rehabilitació de la Central del Molí per a oficines municipals

Rehabilitació de l'antic Cinema Modern com a equipament cultural

Remodelació del carrer Pruner

Remodelació de la placeta de l'Ateneu Eugenienc

Renovació de l'enllumenat de les escales de l'Arxiu Històric

Renovació del manteniment de les cobertes vegetals de l'Escola Bressol La Devesa

Rejuntat de juntes entre llambordins als carrers Perill i Anselm Clavé

Reordenació de la Plaça Sant Domènec

Reparació dels arrambladors de la Piscina de Can Gibert

Reparació del cel-ràs de la sala principal del Pavelló de Fontajau

Reparació de canal al teulat del Centre Cívic Ter

Reparació de degoters a l'aula 2n/3r del 3r pis de l'Escola Annexa

Reparació de degoters a l'Escola Joan Bruguera

Reparació de degoters al gimnàs de l'Escola de Tialà

Reparació de degoters al pavelló de Montfalgars

Reparació de degoters al pis 3 de l'Escola Annexa Joan Puigbert

Reparació de la coberta del Centre Cívic Onyar

Reparació de la teulada del Centre Cívic Pedret

Reparació de l'embarcador de Pedret

Reparació de degoters al soterrani des de l'estructura abandonada Plaça Leonor Joher

Reparació de degoters llar d'avis Centre Cívic Onyar

---

Reparació del passallís Vila-roja / La Creueta

Reparació dels estucats del Teatre Municipal

Reparació d'esfondrament a l'accés al Servei d'Esports de la UdG

Reparació provisional de façana a Pont Major, 46

Reparacions al sanejament de l'Escola Joan Bruguera

Replanteig in situ de la matriu 103 horts Santa Eugènia

Requeriment a l'adjudicatari de manteniment de la zona verda Bisbe Sivilla

Restaurar les bandes reductores de velocitat del carrer de la Rutlla

Restitució de plantació arbustiva i reg a la Frontissa de Sta. Eugènia

Seguiment de la restitució, per l'ADIF, dels perfils de la zona del Pou d'Atac Sud

Reubicació dels contenidors de la pujada del Primer de Maig

Reurbanització de l'Avinguda de la Font de la Pólvora (zona Xurreria)

Revisió de la columna ornamental a la Plaça Catalunya

Revisió de l'estat de la parcel·la de l'antiga oficina de la UTE AVE GIRONA del carrer Alacant

Revisió del projecte d'urbanització de Can Passoles (Quart d'Onyar)

Revisió endegament riera d'en Punxa

Revisió de tancaments al pati de l'Escola Migdia

Condicionament de la nova Biblioteca Ernest Lluch a la casa de Cultura. Fase 2

Seguiment de les obres de construcció de la nova Estació d'Autobusos

Seguiment pressupostos participats 2016

Seguiment de les obres de restitució urbanització Llosa ADIF

Seguiment i supervisió de la redacció del projecte d'urbanització Can Llobet

Seguiment de la redacció del projecte d'urbanització PAU116 (Avellaneda / Clínica Girona)

Soterrament de línies telefòniques al carrer Bisbe Sivilla

Substitució d'algunes finestres a l'Escola Annexa

Substitució d'alguns radiadors a l'Escola Annexa

Substitució de finestres i persianes a l'Escola Mare de Déu del Mont

Substitució de graonades al carrer Santa Clara

Substitució de la claraboia central de l'Escola Migdia

Substitució de paviments interiors al Mercat del Lleó

Reparació de paviments al Mercat del Lleó

Substitució de tanca al pati de l'Escola Migdia

Substitució de mobiliari als jardinetes de La Devesa

---

Supervisió de la instal·lació, per ENDESA, de centre de transformació a Camp de la Creu

Tancament de la pista esportiva de Pedret

Tancament de porxo a l'Escola Especial de Palau

Reforma dels jardins de la Comtessa Ermesenda. Fase 3

Trasllat del monument de l'Andreu Alfaro a la Plaça d'Europa

Trasllat de quadre d'enllumenat al sector Casernes

Trasllat, al soterrani del Pallol, del Grup Electrogen de l'EC

Urbanització carrer Sant Daniel, fase 1

Urbanització carrer Sant Daniel, fase 3

Urbanització de nou accés a les guixetes del gol nord de l'estadi de Montilivi

Urbanització de Can Turon

Urbanització de la Plaça del Pallol, fase 1

Urbanització de la Plaça del Pallol, fase 2

Urbanització de la Plaça Pallach

Urbanització de la zona verda del carrer Tossa d'Alp

Urbanització de les zones verdes del sector Torre Rafaela

Urbanització de nous accessos al MUTUAM (can Salvatella)

Urbanització del carrer Punta del Pi. Projecte bàsic

Urbanització del carrer de la Punta del Pi. Fase 1

Urbanització dels voltants de l'Hipercor

Urbanització dels voltants de la guingueta de Fontajau

Urbanització simultània de la segona meitat de la placeta del carrer Freser

Urbanització simultània Torre de Taialà / Mas Catofa

Seguiment de la urbanització de la UA Camí Vell de Fornells

Urbanització Unitat d'Actuació Casernes, sector B

Urbanització de zona verda a Domeny Oest

Valoració de les afeccions per la reforma de la cruïlla Camí Vell de Fornells / Carrer Aragó

Valoració de finca situada al carrer del Marqués de Caldes de Montbui

Valoració de la cessió de finca a la Pujada del Rei Martí

Valoració de la cessió de finca al carrer Font de l'Abat

Valoració de zona verda entre el riu Ter i Güell

Valoració d'habitatge al carrer de Santa Coloma

Supervisió de la via verda entre Girona i Sarrià de Ter

### 2.3.3. Oficina d'enginyeria

L'oficina d'enginyeria de l'àrea d'Urbanisme i Activitats s'encarrega de l'enllumenat públic exterior (292 escomeses, 21.540 punts de llum), el manteniment de les instal·lacions d'edificis municipals i d'altres tasques pròpies d'enginyeria com ara temes d'hidràulica, inundabilitat, etc.

#### Enllumenat públic exterior

Entre les tasques més representatives portades a terme en enllumenat públic exterior a l'Ajuntament de Girona es poden comptar tasques tan diverses com la gestió, coordinació i seguiment d'obres noves o de renovació d'instal·lacions d'enllumenat públic, ja siguin obres pròpiament d'enllumenat o incloses en projectes d'urbanització; el seguiment i control dels plans de manteniment de l'enllumenat i inspeccions periòdiques de les instal·lacions i definició d'actuacions per a complir amb les normatives vigents; la redacció de projectes tècnics d'instal·lacions d'enllumenat públic; el control i revisió de la facturació de consums dels enllumenats; la sol·licitud de subvencions en matèria d'eficiència energètica per instal·lacions d'enllumenat públic; l'assessorament prestat a altres serveis en matèria d'enllumenat o la redacció d'informes tècnics de diversa índole, entre els que es troben donar resposta a avisos, suggeriments i queixes de ciutadans i solucionar els problemes detectats per aquests. També es programen i realitzen reunions periòdiques amb les companyies elèctriques i s'atenen visites de proveïdors de components i material d'enllumenat, així com de tècnics que redacten projectes externs que inclouen instal·lacions d'enllumenat públic exterior que s'han de portar a terme al municipi.

Les tasques i actuacions que es porten a terme en enllumenat públic exterior gestionen tot allò relacionat amb el correcte funcionament de les instal·lacions d'enllumenat públic exterior del municipi, en coordinació amb la Brigada d'Enllumenat de l'àrea de Mobilitat, que són els que fan el seguiment i manteniment del dia a dia de les instal·lacions (manteniment correctiu).

#### Manteniment preventiu i adequació i renovació de subministraments d'enllumenat públic exterior

- Seguiment, planificació, control, proposta d'actuacions i supervisió de les tasques relatives al manteniment preventiu i substitució programada de làmpades. Treballs de conservació preventiva, manteniment i millora de la xarxa d'enllumenat públic a càrrec de l'empresa adjudicatària (SECE, S.A) (175.610,51 €).
- Seguiment del contracte d'assistència tècnica per al control via ràdio dels quadres d'enllumenat públic exterior (ARELSA, S.A) (Contracte anual 18.304,72 €).
- Contractació del servei de reparació d'equips estabilitzadors-reductors de flux dels quadres d'enllumenat públic exterior espatllats al llarg de l'any 2016 (10.714,56 €)
- Gestió, seguiment i control del contracte de subministrament elèctric per a l'Ajuntament de Girona i Organismes Dependents – Enllumenat Públic Exterior, adjudicat actualment a Endesa Energia XXI i Endesa Energia S.A.U.
- Contractació del servei per passar la inspecció tècnica reglamentària a 74 instal·lacions d'enllumenat públic exterior i gestions per a la seva execució (preparació de documentació, acompanyament a l'inspector, control d'actes) (6.157,44 €)
- Contractació del servei per passar segona inspecció en 14 instal·lacions d'enllumenat públic exterior amb defectes detectats (203,28 €).

## Estudis i seguiment d'actuacions a l'enllumenat públic exterior

- Seguiment i recepció de la nova instal·lació d'enllumenat públic exterior inclòs en el projecte d'enllumenat del carril bicicleta sota el viaducte del tren des del pont de pedret fins a la plaça poeta marquina (projecte extern).
- Revisió de la nova proposta d'instal·lació d'enllumenat públic exterior contemplada en el projecte d'urbanització U.A. Can Turon (projecte extern).
- Revisió de la nova proposta d'instal·lació d'enllumenat públic exterior contemplada en el projecte d'urbanització del sector de Can Lobet (projecte extern).
- Revisió de la proposta per a la nova instal·lació d'enllumenat públic exterior de la llosa de coberta de l'estació d'alta velocitat de Girona (projecte extern).
- Revisió de la proposta per a la nova instal·lació d'enllumenat públic exterior inclosa en el projecte d'urbanització del polígon d'actuació urbanística 116 C/Barcelona-Avellaneda-Clinica Girona (projecte extern).
- Revisió de la proposta per a la nova instal·lació d'enllumenat públic exterior inclosa en el projecte d'urbanització Àmbit del PMU 106, Entorn del Centre Comercial "El Corte Inglés" i cruïlla de C/ Barcelona i C/ Martí Sureda (projecte extern).
- Estudi i preparació de la documentació per a l'execució de 12 actuacions per a la renovació de 720 lluminàries d'enllumenat públic exterior en diferents indrets del municipi. Presentació de la documentació al programa d'ajudes d'estalvi i eficiència energètica per a la renovació d'instal·lacions d'enllumenat públic exterior (IDAE).
- Substitució de lluminàries existents per noves amb tecnologia LED a la Pujada Creu de Palau (5.856,40 €).
- Proposta i seguiment de l'execució de la nova instal·lació d'enllumenat públic del carrer Cerverí, inclosa en el programa de Pressupostos Participatius.
- Substitució de lluminàries existents per noves amb tecnologia LED al tram del carrer Joan Reglà, entre els carrers Rutlla i Migdia (4.707,00 €).
- Proposta i nova instal·lació d'enllumenat públic exterior per il·luminar el tram entre la placeta del carrer de Can Massa fins el Centre Cívic Ter, paral·lel a la Riera Bullidors (obra civil: 5.750,51€ + instal·lació: 6.563,46 €).
- Estudi i proves per a la substitució de projectors existents per noves lluminàries amb tecnologia LED a la vorera del Passeig Fora Muralla, entre la pujada de les Pedreres i el passeig General Peralta.
- Substitució de lluminàries existents per noves amb tecnologia LED al carrer Bernat Bacià (9.439,62€).
- Proposta i ampliació de la instal·lació d'enllumenat públic exterior a la corba del carrer 8 de juliol de 1809 a Montjuïc (obra civil: 13.181,26€ + instal·lació: 14.276,20€).
- Proposta i nova instal·lació d'enllumenat públic exterior per il·luminar l'aparcament públic del carrer Emili Grahit contigu a la plaça Països Catalans (obra civil: 8.170,65€ + instal·lació: 14.621,90€).
- Proposta per a la nova instal·lació d'enllumenat públic exterior inclosa en el Projecte d'urbanització de l'entorn de l'Ateneu Eugenienc, situat al carrer del Montseny.
- Substitució de 20 lluminàries existents per noves amb tecnologia LED al carrer Narcís Roca i Farreras, actuació inclosa en el programa de Pressupostos Participatius (10.158,56 €).

- Proposta i seguiment de la nova instal·lació d'enllumenat públic inclosa en el projecte d'ascensor públic al passatge Picapedrers.
- Proposta i substitució de dos grans columnes d'enllumenat públic de 21 metres d'alçada instal·lades a La Copa (columnes: 14.974,43€ - grua: 1.016,40€)
- Proposta i substitució de 16 lluminàries existents per noves amb tecnologia LED de la plaça Lluís Companys (10.817,40€)
- Estudi, proposta i compra del material per a la substitució dels 26 projectors existents per nous projectors de tecnologia LED del carrer Nou (12.238,30€)
- Estudi, proposta i compra del material per a la substitució dels punts de llum existents de l'Avinguda Sant Francesc (18.932,77€)
- Estudi, proposta i compra del material per a la substitució dels punts de llum existents del carrer Jaume Marques i Casanovas (12.379,82€)
- Estudi i proposta de substitució de 7 lluminàries existents per noves de tecnologia LED d'un carrer del Grup Vila-Roja (1.254,61€)
- Compra de columnes d'enllumenat de diferents mides per a actuacions diverses (7.502,00€).
- Proves nocturnes d'il·luminació per concloure el projecte de millora conjunt d'il·luminació de l'edifici i de l'entorn del mercat municipal d'abastaments.
- Estudis per preparar la documentació de les diferents propostes d'actuacions d'enllumenat públic exterior incloses en el Programa de Pressupostos Participatius per a ésser votades i executades l'any 2017.
- Sol·licitud d'estudis luminotècnics a diferents cases comercials per a estudiar i poder determinar una proposta de renovació de llumeneres existents per noves amb tecnologia LED a diversos carrers del municipi.
- Preparació de la documentació per a serveis tècnics de serveis d'enllumenat existents per a la confecció de nous projectes d'urbanització.
- Programació d'enceses i apagades de l'enllumenat monumental en dates assenyalades, com Setmana Santa, Temps de Flors, Fires, Temporada Alta i Nadal.

Informes tècnics, informacions, avisos i suggeriments i peticions TIC a través del portal

Redacció d'informes tècnics de diversa índole, entre els que destaquen els relacionats amb comunicacions d'aspectes tècnics per a una gestió òptima de l'enllumenat i les respostes a avisos i suggeriments rebuts de ciutadans, dels quals, en molt casos és requerida visita en horari nocturn mentre l'enllumenat públic està en funcionament.

A partir de peticions TIC i d'avisos i suggeriments ciutadans rebuts, s'han estudiat les diferents propostes i queixes i, junt a la Brigada Municipal d'Enllumenat, s'han pres decisions que en alguns casos han derivat en actuacions a la via pública:

- Proposta i ampliació de la instal·lació d'enllumenat públic exterior del tram de la vorera del Passeig d'Olot des del pavelló fins al pont del dimoni (obra civil: 9.320,88€ + instal·lació: 9.784,77€).
- Substitució de lluminàries existents per noves amb tecnologia LED al tram del carrer Sant Isidre, entre els carrers Migdia i Riu Terri (1.930,93€).

- Proposta i nova instal·lació d'enllumenat públic exterior per il·luminar la pista esportiva del carrer Torre de Taialà (obra civil: 1.177,51€ + subministrament material: 899,70 €).
- Instal·lació de projectors o llumeneres per reforçar l'enllumenat de diversos punts del municipi (parc infantil del carrer Torre de Taialà, vial d'accés a la zona esportiva de la Devesa, corba de la pujada de les pedreres a l'alçada del número 8, pas de vianants de la corba entre el pont de la Barca i la Devesa, instal·lació d'un paralumen al carrer Can Triola,...).
- Avisos diversos a brigades o a l'empresa de manteniment preventiu de llums trencats i bombetes foses.

#### Estudi de la facturació de consums

Control i revisió de les factures de consums dels subministraments d'enllumenat públic (292 escomeses).

- Factures d'Endesa Energia XXI (menys de 10KW o 10KW): conformades 887 factures (140.358,66 €)
- Factures d'Endesa Energia S.A.U(més de 10KW): conformades 1824 factures (1.110.734,10€)
- Factures d'Endesa Energia (subministrament Mitja Tensió): conformades 12 factures (68.892,88 €)

Gestions amb les comercialitzadores i reclamació de refacturacions i/o abonaments en cas de detecció d'errors en les factures rebudes.

Auditoria interna periòdica dels enllumenats i presa de decisions d'actuacions per al correcte manteniment de les instal·lacions d'enllumenat públic.

- Regulació encesa/apagada dels quadres elèctrics via-ràdio per estalvi i eficiència energètica i econòmica.
- Ajustament de les potències contractades segons les potències instal·lades i consums a cada subministrament.
- Estudi d'hores d'encesa mensuals dels quadres d'enllumenat.
- Seguiment de les incidències detectades i de la sol·licitud a la comercialitzadora d'inspecció.

#### Altres

- Atenció presencial de visites comercials: mitjana de 5-6 mensuals.
- Atenció presencial a tècnics d'empreses amb contractes adjudicats
- Atenció presencial a empreses instal·ladores o projectistes: mitjana de 3-4 mensual.

## Manteniment instal·lacions equipaments municipals

#### Seguiment tècnic de contractes de manteniment

Fiscalització, seguiment tècnic i control de costos dels diferents contractes de manteniment d'instal·lacions (electricitat, climatització i calefacció, aigua calenta sanitària, contra-incendis) dels equipaments municipals, amb especial dedicació a:

- Contracte de manteniment integral de l'edifici consistorial.

- Contractes de manteniment preventiu de climatització i instal·lacions d'ACS d'equipaments perifèrics municipals.
- Contracte de manteniment ascensors equipaments municipals.
- Contracte de manteniment de baixa tensió dels equipaments escolars.
- Contracte de manteniment dels Sistemes d'Alimentació Ininterrompuda.
- Contracte de manteniment de les antenes col·lectives de l'Onyar.

#### Intervencions de manteniment

- Gestió, coordinació i supervisió tècnica de les actuacions de manteniment preventiu i correctiu sobre les instal·lacions dels diferents equipaments municipals.
- Resolució de 182 peticions via portal del treball. Aproximadament un 20% més que l'any anterior.
- Realització d'informes per a l'aprovació de factures de manteniment.

#### **Edifici Consistorial**

A l'edifici consistorial s'han portat a terme un total de 414 intervencions correctives i 1.865 intervencions preventives, durant l'any 2016. S'han originat un 4,66% menys d'avaries que l'any anterior.

#### **Resta d'equipaments municipals**

- Manteniment de les instal·lacions de calefacció, climatització i aigua calenta sanitària. Durant l'any 2016 s'han portat a terme 777 intervencions preventives i 429 intervencions correctives.
- Manteniment de baixa tensió:
  - Equipaments escolars: Revisió anual segons R.E.B.T.
  - Equipaments esportius: Revisió anual segons R.E.B.T.
- Manteniment de les instal·lacions contraïncendis
- Manteniment dels ascensors

#### Licitacions de manteniment

- S'ha finalitzat el Plec de Condicions Tècniques per el manteniment de les instal·lacions contra-incendis dels equipaments municipals. Es licitarà durant el primer semestre de 2017.
- S'ha treballat en la redacció del Plec de Prescripcions Tècniques per el manteniment de les instal·lacions d'alarmes d'intrusió, incorporant-hi per petició de la Policia Municipal el servei d'assistència immediata i la custòdia de claus.

#### Desenvolupament i integració del Programa de Gestió de Manteniment Municipal

- 1a fase d'implementació del programa de Gestió de Manteniment:
  - Disseny dels fluxos de manteniment.
  - Inventariat i planificació en programa PGMe d'un equipament de mostra.

- Comissió Tècnica del projecte TCQi.

### Estudis tècnics / projectes

Durant l'any 2016 s'han realitzat estudis tècnics amb diverses propostes a les diferents àrees per tal de portar a terme noves instal·lacions i modificacions de les existents. També s'han fet propostes de millores de contractes de manteniments i propostes de contractació d'inspeccions d'instal·lacions amb la finalitat de complir amb la normativa vigent.

- Memòria tècnica valorada de la modificació de la instal·lació elèctrica de la primera planta de l'edifici de Sarraïnes (2.298,95 €).
- Estudi per a canvi de combustible a l'edifici de la Policia Municipal (18.000,00 euros).
- Estudi d'alternatives al sistema de control SIEMENS per a canvi del sistema de control de la piscina de Can Gibert (34.775,40 €).
- Estudi d'instal·lació d'un sistema de filtratge d'harmònics a l'Edifici Consistorial (8.982,94 €).
- Supervisió i suport tècnic al projecte de legalització de la instal·lació de baixa tensió de l'Edifici Consistorial.
- Estudi de la climatització i deshumidificació d'una sala de l'Arxiu Històric (3.094,96 €).
- Estudi climatització de les oficines de climatització de les oficines del Pavelló de Fontajau (16.315,56 €).
- Estudi per a climatització de la zona de serveis socials de l'Edifici Consistorial (20.981,68 €).
- Estudi de la viabilitat de la instal·lació d'un Centre de Mesura de mitja tensió en l'Edifici Consistorial (104.549,60 €).
- Supervisió obra d'instal·lació de climatització a la zona de serveis socials de l'Edifici Consistorial.

## Redacció de projectes d'enginyeria civil

### Estudis tècnics / projectes

- Projecte de construcció d'un mur de gabions a la Riera Bullidors (28.248,38 €).
- Projecte d'ampliació de la vorera del carrer Sant Gregori, a l'alçada del número 89 (91.653,42€).

### Direccions d'obra i coordinacions de seguretat i salut

- Obres del passallís de l'Onyar a l'alçada de la Sagrada Família.

## 2.3.4. Oficina de control de projectes i obres

La documentació tècnica de les obres menors (pressupostos, amidaments, plànols, etc.), s'elabora des de l'Oficina de control de projectes per part dels arquitectes tècnics.

## Actuacions generals

Tot seguit s'adjunta la llista d'obres que s'han dut a terme des d'aquesta Oficina:


PROJECTE / CONTRACTACIÓ	Expedient	Adjudicació	Preu (amb IVA)
Contractació de les obres d'enderroc parcial de les ondulacions de la plaça Comtessa Ermesenda. Pressupostos participats 2013 - 2014	2015019717	19/01/2016	44.331,98 €
Contractació de les obres de millora general al parc de Vista Alegre, consistents en reposició de sauló, tancat metàl·lic a la pista i substitució de travesses de fusta Pressupostos participats 2015	2016000436	19/01/2016	12.652,79 €
Contractació de les obres d'instal·lació de l'escomesa d'aigua potable per a l'ascensor públic de la Punta del Pi. Pressupostos participats 2014	2016000314	19/01/2016	1.752,03 €
Contractació de les obres de modificació de les instal·lació elèctriques i de climatització per a l'ampliació del menjador de l'escola El Pla	2016000390	19/01/2016	4.231,35 €
Contractació de les obres d'arranjament de la plaça de Sant Ponç i rodalies i construcció de dos nous accessos a la mateixa. Pressupostos participats 2014 - 2015	2016001195	28/04/2016	29.255,38 €
Contractació de les obres de 2a. Fase a la pista polivalent del barri de Pedret -tancament pista- Pressupostos participats 2015	2016007169	28/04/2016	9.819,46 €
Contractació de les obres: formació de caminet de sauló per accés al parc de Vista Alegre	2016011179	17/05/2016	302,79 €
Contractació de les obres d'intervenció per reparació de coberta a l'immoble núm. 160 carrer Pedret.	2016011147	01/06/2016	23.586,06 €
Contractació de les obres d'ampliació de vorera al carrer Cerverí. Pressupostos participats 2015	2016011404	10/06/2016	40.537,42 €
Contractació de les obres de substitució de fusteries exteriors a l'escola Tialà de Girona	2016014655	07/07/2016	17.578,81 €
Contractació de les obres de substitució de fusteries exteriors a l'escola Migdia de Girona	2016014720	08/07/2016	9.739,50 €
Contractació de les obres de substitució de fusteries exteriors a l'escola Mare de Déu del Mont de Girona	2016014707	08/07/2016	16.674,82 €
Contractació de les obres de substitució de fusteries exteriors a l'escola Annexa - Joan Puigbert de Girona	2016014591	08/07/2016	11.407,88 €
Contractació de les obres d'enderroc amb caràcter d'urgència en una parcel·la municipal al barri de Les Pedreres	2016016234	28/07/2016	1.979,56 €




Contractació de les obres per la construcció d'una rampa a la plaça Sant Ponç. Pressupostos participats 2014 - 2015	2016017932	09/08/2016	11.980,50 €
Contractació de les obres de substitució de la tanca i altres millores a la pista esportiva del barri de la pujada de la Torrassa. Pressupostos participats 2015	2016014610	17/08/2016	16.323,46 €
Contractació de les obres per l'arranjament del carreró situat entre els números 30 i 60 del barri de la pujada de la Torrassa. Pressupostos participats 2015	2016014382	24/08/2016	3.774,90 €
Contractació de les obres de millora de l'aparcament existent a l'entrada del barri de la pujada de la Torrassa. Pressupostos participats 2015	2016014313	24/08/2016	12.110,41 €
Contractació de les obres corresponents a la fase segona del procés de reforma del parc de la Comtessa Ermessenda. Pressupostos participats 2015	2016019170	29/08/2016	15.703,38 €
Contractació de les obres de millora de l'accés al sistema c1 al carrer Planura. Pressupostos participats 2015	2016029319	30/12/2016	13.145,88 €
Contractació de les obres de reforma de l'escala exterior de l'escola de Montjuïc	2016013207	30/12/2016	14.646,49 €
<b>Total</b>			<b>311.534,85 €</b>

Des d'aquesta Oficina també es redanten gairabé la totalitat de les actuacions realitzades en el marc dels Pressupostos Participats durant l'any.




## Pressupostos participats

Propostes de projectes per a la Comissió de valoració tècnica i econòmica – 2016



Barri	Propostes	
Torres de Taialà	Tancament total pista de bàsquet, en la part que queda oberta es pengen les pilotes de futbol i bàsquet cap a la riera i el millor seria que la pista estigués totalment tancada amb una porta per accedir a l'interior.	



Torres de Taialà	Ampliació i tancament del local social associació de veïns: el lateral de l'associació s'ha convertit en el punt de trobada de un grup de joves que estan fent mal ús de l'espai. L'associació demana l'ampliació del local i el tancament de la part utilitzada.	
Germans Sàbat	Fer un nou mur de formigó de darrere els pisos de la plaça de Germans Sàbat. Actualment és un mur molt antic de totxos, que podria caure.	
Vall Sant Daniel	Instal·lació d'un punt de llum a la pista de CREC, per poder realitzar actes popular, festa major...	
Vall Sant Daniel	Instal·lació d'una porta entre una de les sales de les antigues Escoles i els lavabos i la reforma dels lavabos (que es puguin utilitzar per a nens menors de 3 anys i adults).	
Vall Sant Daniel	Instal·lació de llums i papereres en el camí de la Comtessa Ermessenda.	
Pujada la Torrassa	Instal·lació d'un punt de llum a la pista, per poder realitzar actes populars, festa major...	
Pujada la Torrassa	Fer un accés peatonal des de la zona de l'aparcament de la Pujada de la Torrassa fins a la parada de bus L1 anomenada "parada del pi" de Montjuïc.	

Pont Major	Reordenar la parada de l'autobús existent en l'encreuament del c. Pont Major amb c. Pere Rabat, instal·lar una marquesina amb banc i deixar a un sol nivell l'accés cap a la pl. de l'Om amb prioritats peatonal.	(document amb croquis)
Pont Major	Recuperació de la Font del Cargol (tapada o enterrada l'any 52-53).	
Pont Major	Fer una pista esportiva de carrer condicionada a si es cobreix la riera.	
Fontajau	Continuar amb els treballs i millora de la il·luminació iniciats en els Pressupostos Participats 2015: c. Valentí Almirall i avd. Amical Mauthausen.	
Fontajau	Fer la vorera c. Camí de la Font de l'Abat (davant del Koning), i anivellar la vorera del davant.	
Domeny, Pla de Domeny i Taialà	Rampa entre el carrer Adri i carrer Sant Gregori i vorera que uneix les dues rampes: fer rampa + il·luminació segons proposta valorada de l'any 2015 (14.000€) i a més incorporar la proposta de fer una vorera al c. Adri que uneixi les dues rampes, des del núm.41 fins rampa).	
Domeny, Pla de Domeny i Taialà	Vorera del c. Sant Gregori unint la rampa nova amb la vorera actual (del núm. 154 fins a la rampa).	

Sant Ponç	Posar l'enllumenat de la vorera nova que es va fer amb Pressupostos Participats, està preparada la instal·lació i només faltarien els fanals.	
Sant Ponç	Tancament lateral de la pista de bàsquet del c. de l'Esport. Valorar tanca metàl·lica i tanca no metàl·lica. I senyalització de prohibició de jugar més tard de les 22 h.	
Sant Ponç	Arranjament de les escales entre el pont de l'av. de França i par. Riera Rissec (comprovant-ne abans la titularitat).	
Pedret	Millorar la il·luminació del passeig que hi ha entre el C. Palafrugell i el riu Ter, des de l'embarcador fins el pont de Pedret.	
Pedret	Instalar il·luminació en el pont de Pedret.	
Montjuïc	Il·luminació i adequació accés a Montjuïc pel vessant del Pont Major. Es tracta de posar llum a tot el tram o a una part segons les disponibilitats. A més s'haurien de posar barreres de protecció, repintar i repassar l'asfalt.	
Montjuïc	Adequació voreres pujada Montjuïc zona escola. La proposta es per adequar la vorera de la part dreta baixant i posar-hi pilones protectores per no aparcar. I a la part esquerra fer una vorera nova també amb pilones protectores. L'espai per adequar seria des de l'encreuament del carrer Silvestre Santaló (final escales camí escoles) fins a la corba de l'escola.	
Torre Gironella	Aplanar el paviment de la plaça de Torre Gironella a tot voltant dels jocs infantils i reparació de les	

	cantonades.	
Carme Alegre - Vista Alegre	Passeig mirador per a vianants, amb terrassa paral·lel a la zona d'aparcaments situada entre el parc i el carrer Vista Alegre. Aquest element tindria unes bones vistes sobre el parc i actuaria com a element de pas i de mirador. I construcció de dues escales des del Parc de Vista Alegre fins a l'aparcament.	(part d'aquesta proposta ja havia estat valorada el 2015)
Carme Alegre - Vista Alegre	Fer un pas de vianants al carrer Vista Alegre i una vorera/passeig al parc. Al carrer Vista Alegre, enfront del passatge dels Picapedrers i de l'accés al futur ascensor, caldria un pas de vianants per accedir a l'aparcament o al parc. Proposem així mateix, que a continuació es construís una vorera d'uns 2 metres d'amplada, fins al carrer Josep Morató i Grau, entre els arbres del parc i el carrer Vista Alegre.	
Pedreres - Fora Muralla	Millora de l'enllumenat de la pujada de les Pedreres i Jardins de la Muralla. Per tal de donar llum a tota la vorera que ressegueix els jardins de la muralla. Millora també de la zona d'esbarjo que afavoreixi gaudir de l'espai a grans i petits: suggeriments per part de l'AV: mini golf en el talús del voltant, rocòdrom vertical, 1 cistella de bàsquet, hexàgon multiesportiu, 1 taula de tennis taula, 1 pista de petanca, 1 tauler informatiu de l'anella del passeig de les Pedreres.	
Pedreres - Fora Muralla	Dissenyar Pla especial de millora urbana dels carrers del barri de les Pedreres.	
Pedreres - Fora Muralla	Acabar les escales de Pere III el Cerimoniós des de c. Pirineus fins a c. Bellavista.	
Mercadal	Continuar amb l'arranjament del paviment més malmès de la plaça Constitució.	

Sant Narcís	Refer voreres de c. Ramon Muntaner entre encreament del c. Francesc Artau i c. Pare Coll.	(aquest projecte ja l'havien presentat altres anys)
Sant Narcís	Millorar vorera c. Narcís Monturiol.	
Mas Ramada	Plaça Salellas: fer una pista polivalent (fútbol sala i bàsquet), amb tanca i porta (igual que la que hi ha a la frontissa de Santa Eugènia), a la resta de la plaça marcar les places de pàrquing, fer unes escales d'accès en un lateral i il·luminació adequada per a la pista polivalent.	
Mas Ramada	Arranjar la part que hi ha darrera l'edifici del C. Guadiana, 29. Falta acabar d'emporlanar el terra, posar il·luminació,... (no posar bancs).	
Vila-roja	Arranjar l'entrada del barri, fent les voreres de la zona Sagrada Família i les de davant de l'antic bar Trias i reparar les baranes de la zona (encreuament de Primer de Maig i de la carretera Sant Feliu).	
Vila-roja	L'illeta que hi ha davant l'escola, entre els núm. 168 i 169, arranjar-la i anivellar el terra.	
Font de la Pòlvora	Millorar el trànsit de vianants a l'avinguda de la Font de la Pòlvora.	Projecte valorat el 2015
Font de la Pòlvora	Millorar l'enllumenat del barri i posar-ho antibandàlic en tots els carrers.	
Grup Sant Daniel	Millorar i/o canviar l'enllumenat del barri.	
Santa Eugènia	Fer instal·lació elèctrica de l'Ateneu Eugenienc, i tema aïllament. Arranjament façana ateneu eugenienc	(Des de Participació us ho vindrem a explicar, no va sortir a la reunió de repartiment)

	i pintat de blanc per pintar-hi murals.	
Devesa - Güell	Destinar 12.000 € al projecte de la coberta de la plaça Miquel de Palol. Volen una estructura polivalent i adaptable a les diverses activitats que es puguin fer a la plaça: des de concerts a oferir a un aixopluc.	
Devesa - Güell	Arranjar i anivellar el terra de la pista de bàsquet, del c. Mossèn Joan Pons, 12, Es faria un ús molt més continuat de la pista si aquesta estigués en bones condicions. Una de les actuacions més imminents que consideren és la d'anivellar el terra per tal d'evitar que es formin grans bassals els dies de pluja. Una altra seria el manteniment de les canastes.	
Devesa - Güell	Adequar i habilitar la sala de dalt de la Rosaleda Els joves del barri, així com altres entitats, han demanat un espai amb certa intimitat i independència on poder reunir-se. Creiem que la sala de dalt podria ser un bon espai.	
Figuerola - Bonastruc	Continuar amb la reforma del c. Cerverí, iniciada en el marc dels pressupostos participats 2015. L'objectiu era igualar els dos trams de carrer, amb les actuacions: eliminar una filada d'aparcament i eixamplar la vorera dreta del tram que va del c. Bonastruc de Porta al c. Figuerola (segons sentit de circulació dels vehicles). Substituir les lluminàries de façanes per faroles instal·lades a peu de carrer.	

Figuerola Bonastruc	Reforma del c. Figuerola - tram avinguda Ramon Folch amb Bonastruc de Porta. Aquest tram de carrer està molt descuidat i disposa d'unes voreres molt estretes i una il·luminació escassa. La proposta pasaria per eliminar la filada d'aparcament existent, només respectant un petit tram de càrrega i descàrrega a l'inici, i eixamplar la vorera esquerra (segons senti de circulació dels vehicles) i també substituir les lluminàries de façana per faroles.	
Eixample	Arranjament total urbanístic del c. Cardenal Margarit.	
Pla de Palau - Sant Pau	Enderroc mur mig enderrocat enganxat a nau c. Roca i Pinet. c. Universitat de Montpeller	
Palau - Sacosta	Destinar el pressupost a l'arranjament del futur Local Social de l'AV, i de les entitats del barri. Antiga casa del director i la del conserge de la Residència de Gent Gran de Palau-sacosta.	
Montilivi	Recuperar la font de l'Abella.	(projecte valorat)
Montilivi	Incrementar o millorar la il·luminació de Avingua Pericot a l'alçada del supermercat Bon Preu, farmàcia, llibreria, clau....	
Montilivi	Parc skate, buscar lloc on fer-lo.	(projecte valorat, però la ubicació planificada no era possible)

### Resultats de la consulta de Pressupostos Participats dels Barris 2016

#### Servei d'Urbanisme

Barri Vell	Avantprojecte que proposi de quina manera s'ha de resoldre l'accessibilitat mecànica en el marc de la UA Maristes i aixecament topogràfic de la UA Maristes	23.478,11 €
Campdorà	Finançar part de la connexió de la Via Verda entre Pont Major i Campdorà, sota el Pont de l'Aigua	50.000,00 €

Carme Alegre	- Vista	Passeig mirador per a vianants i dues escales des del parc a l'aparcament	37.900,00 €
Devesa	- Güell	Aportació al projecte del cobert de la plaça Miquel de Palol	12.000,00 €
Devesa	- Güell	Reparar el paviment de la pista de bàsquet, del c. Mossèn Joan Pons, per a què no es facin bassals	6.550,00 €
Domeny-Taià	-	Rampa entre el carrer Adri i carrer Sant Gregori i vorera que uneix les dues rampes: fer rampa + il·luminació i incorporar la proposta de fer una vorera al carrer Adri que uneixi les dues rampes	45.800,00 €
Figuerola Bonastruc	-	Continuar amb la reforma del carrer Cerverí, igualar la vorera esquerra	25.750,00 €
Font de Pólvora	- la	Millorar l'accessibilitat dels vianants a l'avinguda de la Font de la Pólvora entre el c. Pruner i el c. Mimosa	29.500,00 €
Fontajau	-	Pavimentació d'una de les voreres del carrer Font de l'Abat	5.500,00 €
Fontajau	-	Renovació de l'enllumenat de l'avinguda Amical Mauthausen	15.410,00 €
Germans Sàbat	-	Estudi d'ordenació i millora de la plaça Germans Sàbat i porxos de Germans Sàbat (parlar amb Via Pública pel tema reforma accessibilitat porxos)	15.000,00 €
Grup Daniel	- Sant	Millorar l'enllumenat del barri	25.410,73 €
Mas Ramada	-	Il·luminació de la zona que hi ha darrera de l'edifici del carrer Guadiana, núm. 29	22.500,00 €
Mas Ramada	-	Acondicionar la part que hi ha darrere l'edifici del c. Guadiana, n 29, eliminant el formigó del paviment	10.761,28 €
Montilivi-La Creueta	-	Recuperació de la Font de l'Abella.	18.000,00 €
Montjuïc	-	Enllumenat de l'accés a Montjuïc des del Pont Major (i col·locació de barreres de protecció, repàs de l'asfalt= Via Pública)	30.995,00 €
Palau-Avellaneda-Mas Xirgu	-	Destinar el pressupost a l'arranjament del futur Local Social de l'AV, i de les entitats del barri	53.418,12 €
Pedrerres - Muralla	- Fora	Millora de l'enllumenament dels jardins de les Pedrerres i estudi per a la millora dels elements de mobiliari	22.000,00 €

Pedrerres - Fora Muralla	Dissenyar Pla especial de millora de l'accessibilitat dels carrers del barri de les Pedrerres	17.109,70 €
Pedret	Millora enllumenat dels jardins Pedret i ronda Pedret	21.500,00 €
Pont Major	Reordenar la parada de l'autobús existent en l'encreuament del carrer Pont Major amb carrer Mossèn Pere Rabat i deixar a un sol nivell l'accés a la plaça de l'Om	29.932,43 €
Pont Major	Recuperació de la Font del Cargol	2.500,00 €
Pujada Torrassa	la Accés per a vianants entre l'aparcament de la Pujada de la Torrassa i Pujada de la Barrufa	28.600,00 €
Pujada Torrassa	la Instal·lació d'escomesa i quadre elèctric per a esdeveniments a la pista de la Pujada de la Torrassa	9.000,00 €
Santa Eugènia	Projecte Ateneu Eugenienc: aïllament acústic + instal·lació elèctrica	7.736,77 €
Sant Narcís	Ampliar voreres de c. Ramon Muntaner entre c. Francesc Artau i c. Pare Coll	51.500,00 €
Sant Ponç	Posar enllumenat a la vorera que es va fer amb Pressupostos Participats	10.900,00 €
Sant Ponç	Tancament lateral de la pista de bàsquet del carrer de l'Esport	6.800,00 €
Torre Gironella	Pavimentació de la plaça de Torre Gironella a tot voltant dels jocs infantils	32.400,00 €
Torres de Tialà	Ampliació i tancament del local social de l'Associació de veïns de Torres de Tialà	14.500,00 €
Vall de Sant Daniel	Instal·lació de porta entre dues sales de les antigues escoles i reforma de lavabos	13.200,00 €
Vall de Sant Daniel	Instal·lació d'escomesa i quadre elèctric per a esdeveniments a la pista del CREC de la Vall de Sant Daniel	9.500,00 €
Vila-roja	Rehabilitar l'entrada al barri mitjançant la reparació de les voreres	18.995,43 €
Total		724.147,57 €

### 2.3.5. Gestor de projectes

En els pressupostos municipals de l'any 2013, es va destinar per primera vegada una partida de 1.000.000€ destinada a pressupostos participats.

Aquesta partida, que s'ha incrementat progressivament fins a 1.200.000€ d'enguany, està sotmesa a participació ciutadana. Per aquest motiu, una comissió mixta, formada per entitats de la ciutat i representants dels grups polítics municipals, va elaborar el Reglament de pressupostos participats dels barris que es va aprovar definitivament pel Ple el 8 de juliol de 2013 i es va publicar al BOP número 142 del dia 24 de juliol de 2013.

Cada any es convoquen les Assemblees de Barri, que tenen com a funció realitzar propostes per portar a terme a cada barri i prioritzar-ne fins a cinc, d'acord amb la quantitat assignada a cadascun dels 30 barris en què s'ha dividit la ciutat. Aquesta quantitat s'estableix a partir d'uns criteris objectius fixats per la Comissió Mixta de Ciutat.

Aquesta dinàmica, màxima expressió de l'increment generalitzat de la participació ciutadana en les inversions municipals, comporta un sobre esforç del servei i una necessària adaptació a aquest tipus de projectes que transcendeix en el funcionament global.

Així, s'ha considerat necessari disposar d'un instrument d'organització que permeti el seguiment de projectes a través d'un programari que contingui exclusivament informació vinculada a la gestió dels projectes i les hores imputades a fi i efecte de vehicular estratègies de direcció que permetin millorar, progressivament, els processos i conseqüentment, la qualitat del servei. En aquest sentit l'Àrea ha adquirit la subscripció per a l'ús de 25 llicències del programari de gestió de projectes Wrike

L'entorn de Wrike possibilita un espai d'informació compartida vehiculada amb sistema de bústia de correus de notificació, compatible i coordinat amb la bústia de correu municipal. Wrike no suposa en cap cas un repositori de documentació vinculada a un projecte si no que és un instrument organitzatiu, de caràcter jeràrquic pel que fa a permisos d'usuaris, amb un entorn flexible que permet la integració amb d'altres aplicatius en entorn web (google drive, dropbox, outlook, etc). Cal destacar també el sistema d'alarmes de seguiment i quadres de comandament pels responsables de projectes que permet fer un seguiment acurat de les tasques incloses en els projectes. L'accés a Wrike és possible, a més d'ordinadors de sobretaula, des de dispositius mòbils (tablet, mòbil), fet que permet les anotacions a camp de les incidències dels projectes.

Per a la migració a un nou model de gestió s'ha desenvolupat un programa previst amb 4 fases; Definició de l'estructura / protocols - Implantació - Adaptació - Consolidació durant un període aproximat de 2 anys.

### 2.3.6. TCQi

Des del Servei s'ha considerat necessari també disposar d'un instrument de gestió que permeti el seguiment del control de les inversions. En aquest sentit, s'ha apostat per la creació i el desenvolupament d'una aplicació que compta amb el finançament de la Generalitat de Catalunya a través d'Infraestructures.cat, Ajuntament de Barcelona a través de Bimsa, Ajuntament de Girona, Diputació de Barcelona, Diputació de Lleida, Diputació de Girona i Àrea Metropolitana de Barcelona.

Aquesta nova aplicació informàtica, basada en la metodologia TCQ2000, incorpora els avantatges i les millores que aporten les TIC (entorn internet, plataformes gràfiques), que permeten treballar al núvol en un espai virtual des de qualsevol suport, amb la corresponent actualització del programari i l'emmagatzematge. El fet de ser una eina virtual permet l'accés a la documentació i la gestió de l'obra en tot moment, fent possible, entre altres prestacions, emetre certificacions des de la pròpia obra. Al mateix temps, aquesta eina va més enllà del control i gestió en fase d'obra, incorporant i relacionant els mòduls d'aquesta fase amb d'altres pròpies de l'explotació posterior.

Per tant, l'aplicació TCQi es presenta com una eina per gestionar conjuntament i de forma integrada les dades tècniques, econòmiques i temporals que intervenen en el procés d'una obra i la seva

posterior explotació mitjançant diferents mòduls, els quals es poden emprar, si convé, de forma independent.

Dos tècnics del servei han format part de la Comissió Tècnica per el desenvolupament d'aquesta aplicació, assistint i prenent part activament a les sessions periòdiques de treball.

## 2.4. Intervenció en l'ús del sòl i les edificacions. Activitats. Protecció de la legalitat urbanística. Ocupació de via pública vinculada a una activitat

L'any 2016 s'han atorgat:

- 920 comunicacions / 455 obres menors / 349 obres majors
- 773 expedients d'activitats
- 293 expedients de disciplina incoats
- 920 Ocupació de via pública vinculada a una activitat

També s'han emès els certificats o informes urbanístics i relacionats amb activitats següents:

- 69 certificats de règim urbanístics
- 25 informacions i certificats urbanístics varis

### 2.4.1. Llicències d'obres i comunicacions atorgades

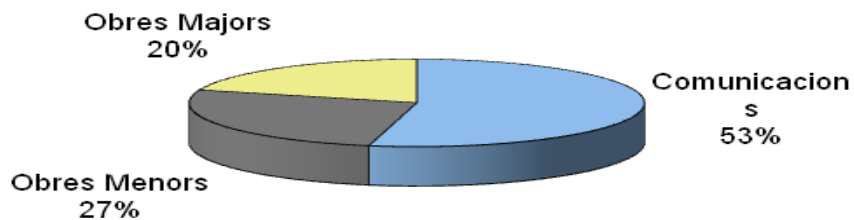
#### Llicències d'obres

Tipus	Quantitat
Comunicacions	920
Obres Menors	455
Obres Majors	349
<b>Total</b>	<b>1724</b>

#### Comunicacions

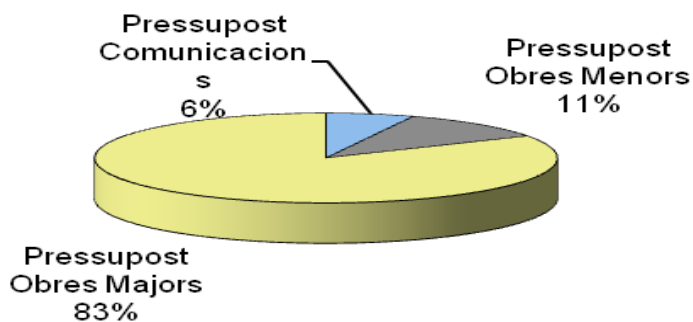
Tipus	Quantitat
Pressupost Comunicacions	3.040.734,01 €
Pressupost Obres Menors	5.303.832,75 €
Pressupost Obres Majors	41.133.762,58 €
<b>Total</b>	<b>49.478.329,34 €</b>

**LLICÈNCIES D'OBRES I COMUNICACIONS**



■ Comunicacions ■ Obres Menors ■ Obres Majors

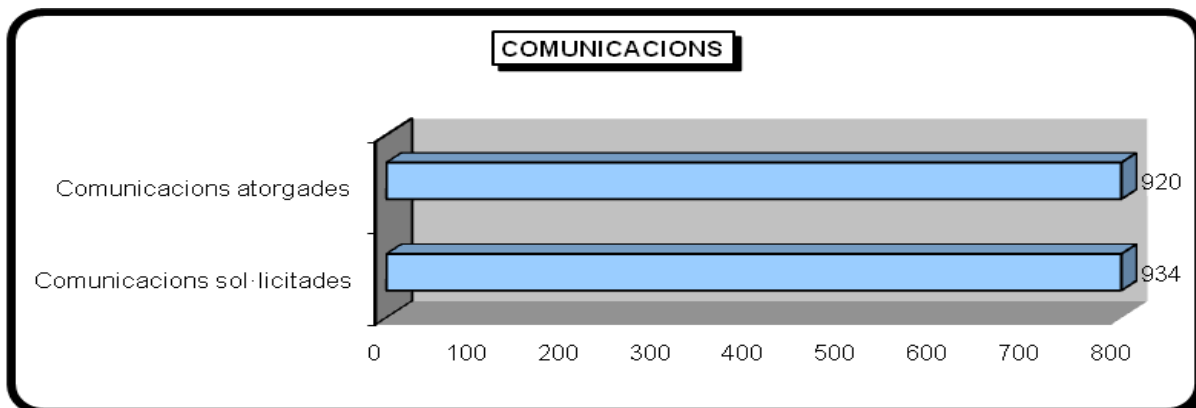
**PRESSUPOST EXECUCIÓ D'OBRES**



■ Pressupost Comunicacions ■ Pressupost Obres Menors ■ Pressupost Obres Majors

**Comunicacions i obres menors**

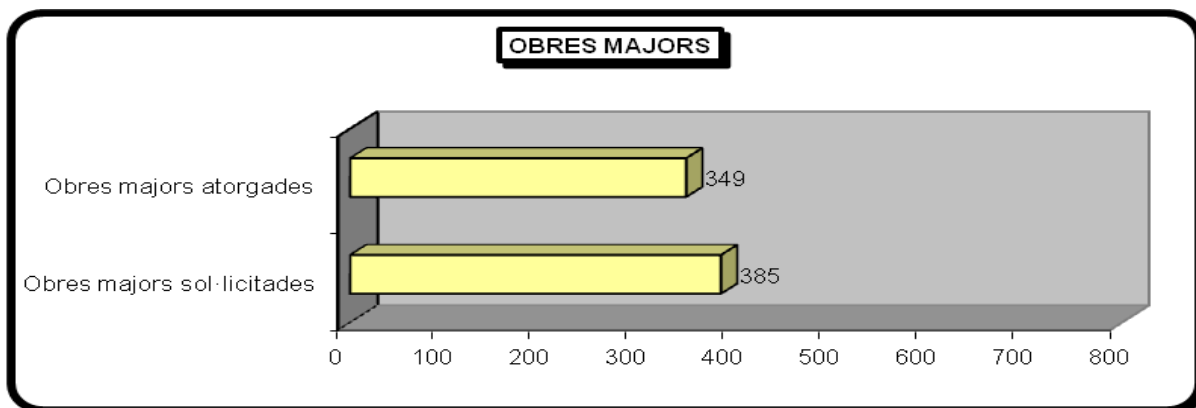
Tipus	Quantitat
Comunicacions sol·licitades	934
Comunicacions atorgades	920



Tipus	Quantitat
Obres menors sol·licitades	552
<b>Obres menors atorgades</b>	<b>455</b>



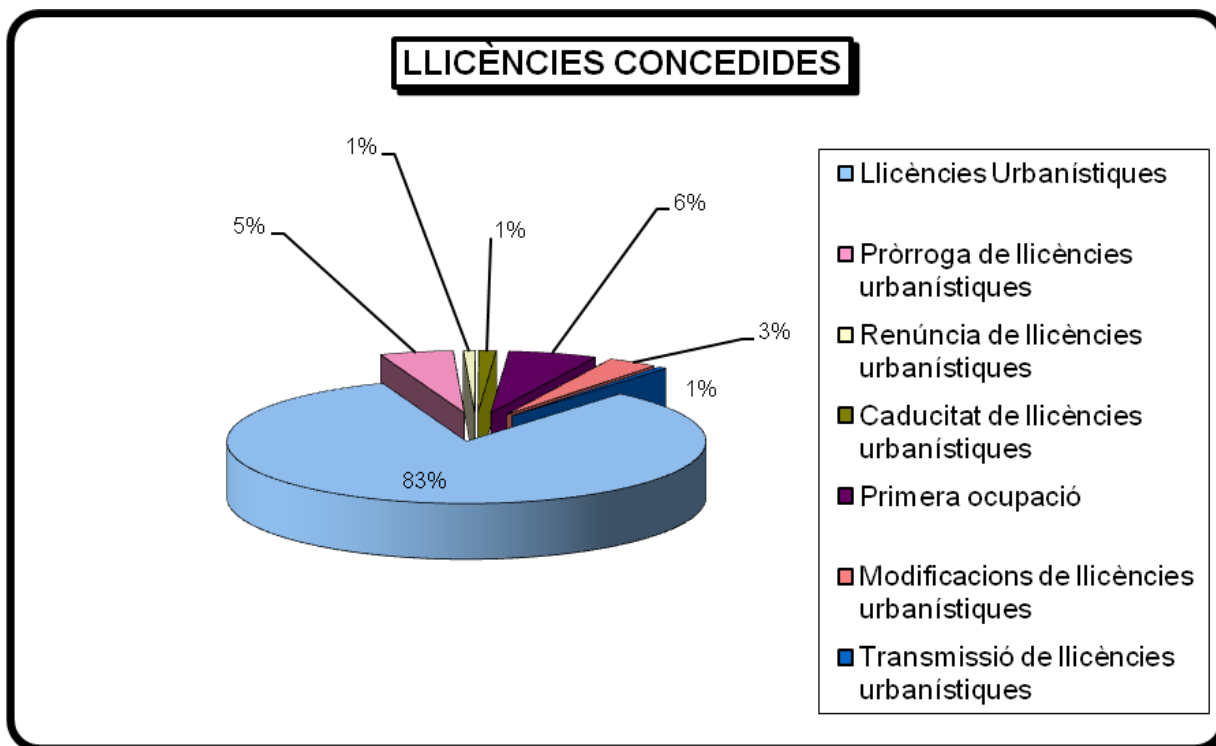
Tipus	Quantitat
Obres majors sol·licitades	385
<b>Obres majors atorgades</b>	<b>349</b>



**Tipologia de llicències concedides**

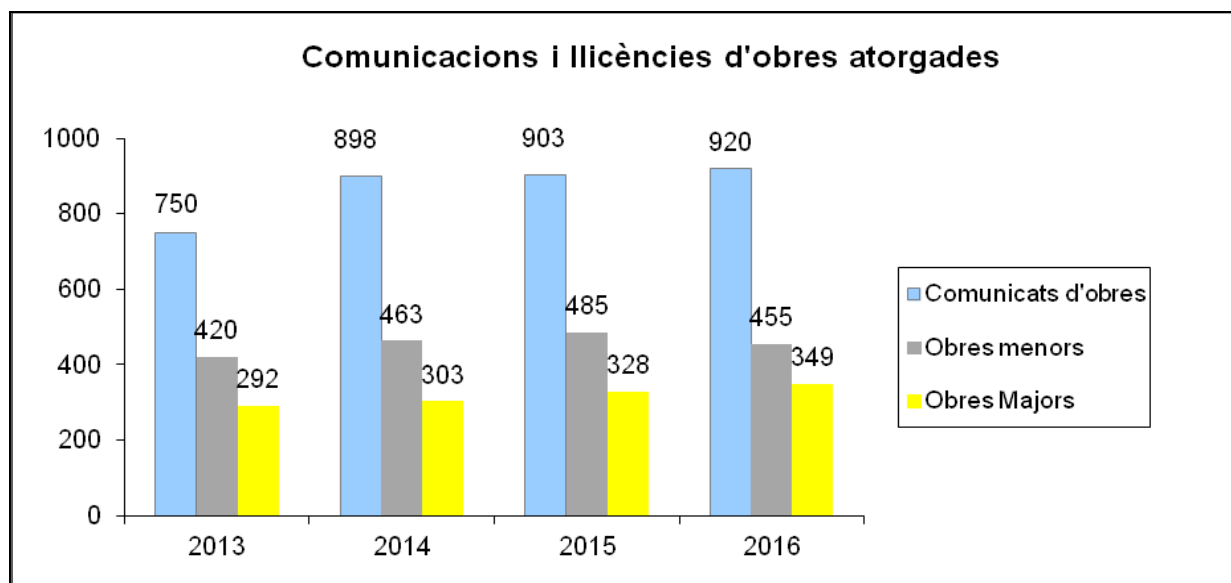
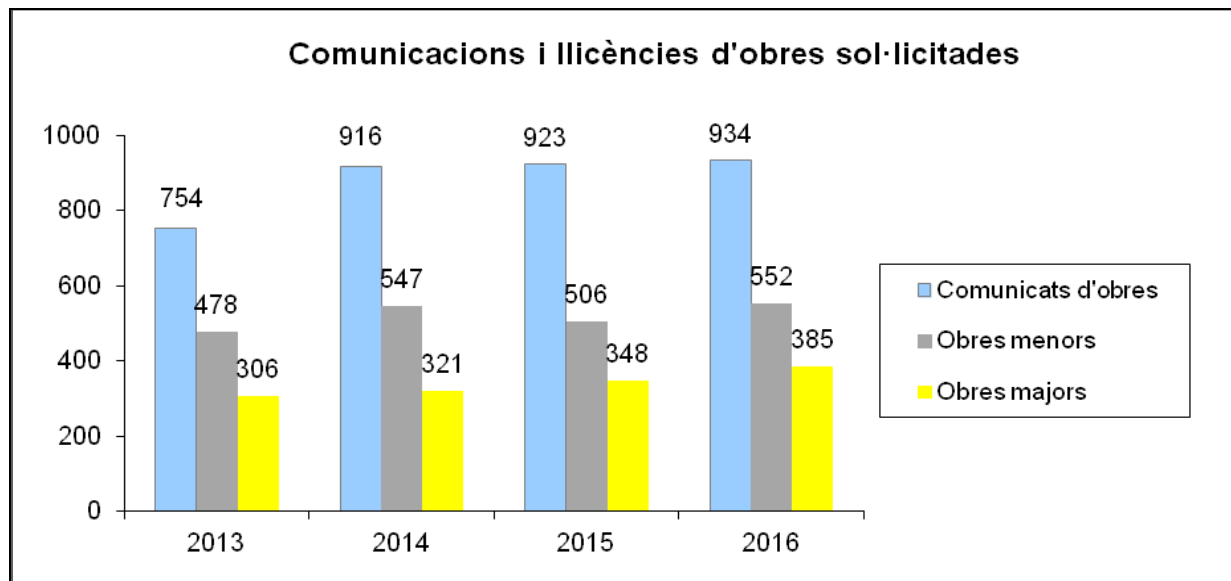
Concepte	Quantitat	Import
<b>Llicències Urbanístiques</b>	<b>639</b>	<b>36.223.686,88 €</b>
Llic. de parcel·lació urbanística	8	1.226,70 €
Llic. d'obra de primer establiment o nova planta	23	20.259.998,13 €
Llic. d'obra de reforma o rehabilitació	149	18.195.254,99 €
Llic. de demolició de construccions i edificacions	4	136.411,92 €
Llic. d'obra de conservació i/o manteniment	2	99.962,87 €
Llic. d'obra de reparació menor	433	5.379.629,75 €
Llic. de canvi d'ús d'edificis i d'instal·lacions	8	192.944,16 €
Llic. de moviments de terra i explanació	1	9.951,39 €
Llic. d'instal·lació d'hivernacles o inst. Provisionals	1	98.825,94 €
Llic. de construcció de piscines	21	321.147,68 €
Llic. de constitució i modificació de propietat horitzontal	9	1.350,00 €
Lli. d'obra d'urbanització	1	42.620,33 €
<b>Pròrroga de llicències urbanístiques</b>	<b>38</b>	<b>0,00 €</b>
Llic. d'obra de primer establiment o nova planta	5	0,00 €
Llic. d'obra de reforma o rehabilitació	24	0,00 €
Llic. d'obra de reparació menor	9	
<b>Renúncia de llicències urbanístiques</b>	<b>6</b>	<b>0,00 €</b>
Llic. d'obra de reforma o rehabilitació	3	0,00 €
Llic. d'obra de reparació menor	3	0,00 €
<b>Caducitat de llicències urbanístiques</b>	<b>9</b>	<b>0,00 €</b>
Llic. d'obra de reforma o rehabilitació	5	0,00 €
Llic. d'obres menor	4	0,00 €
<b>Primera ocupació</b>	<b>46</b>	<b>0,00 €</b>
Llicències de primera utilització d'edificis i d'instal·lacions	46	0,00 €
<b>Modificacions de llicències urbanístiques</b>	<b>26</b>	<b>1.746.471,06 €</b>
Llic. d'obra de primer establiment o nova planta	6	960.793,15 €
Llic. d'obra de reforma o rehabilitació	11	761.712,51 €
Llic. de moviments de terra i explanació	1	1.074,00 €
Llic. de constitució i modificació de propietat horitzontal	2	0 €
Llic. d'obra de reparació menor	6	22.891,40 €
<b>Transmissió de llicències urbanístiques</b>	<b>4</b>	<b>0,00 €</b>
Llic. d'obra de primer establiment o nova planta	2	0,00 €

Llic. d'obra de reforma o rehabilitació	2	0,00 €
<b>Total pressupost</b>		<b>46.437.595,33 €</b>



### Memòria comparativa comunicacions i llicències d'obres

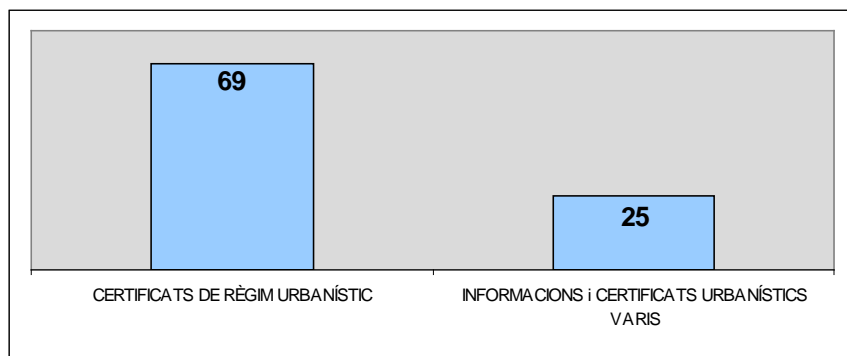
Concepte	2013	2014	2015	2016
Comunicacions sol·licitades	754	916	923	934
Comunicacions atorgades	750	898	903	920
Obres menors sol·licitades	478	547	506	552
Obres menors atorgades	420	463	485	455
Obres majors sol·licitades	306	321	348	385
Obres majors atorgades	292	303	328	349



## 2.4.2. Informació urbanística

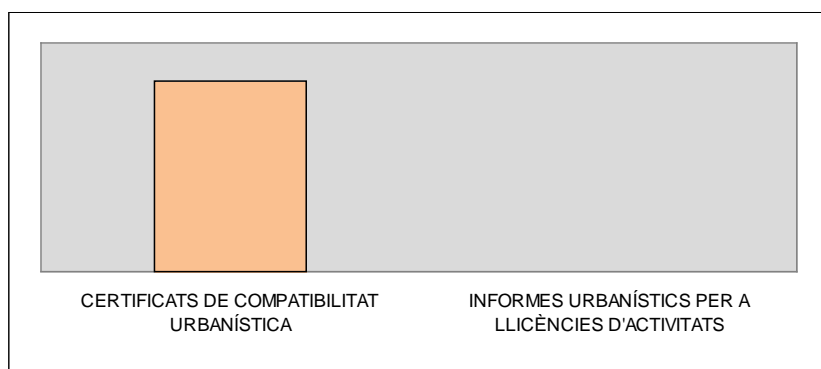
### Certificats de règim urbanístic i certificats urbanístics varis

Tipus d'informe	Quantitat
Certificats de règim urbanístic	69
Informacions i certificats urbanístics varis	25
<b>Total</b>	<b>94</b>

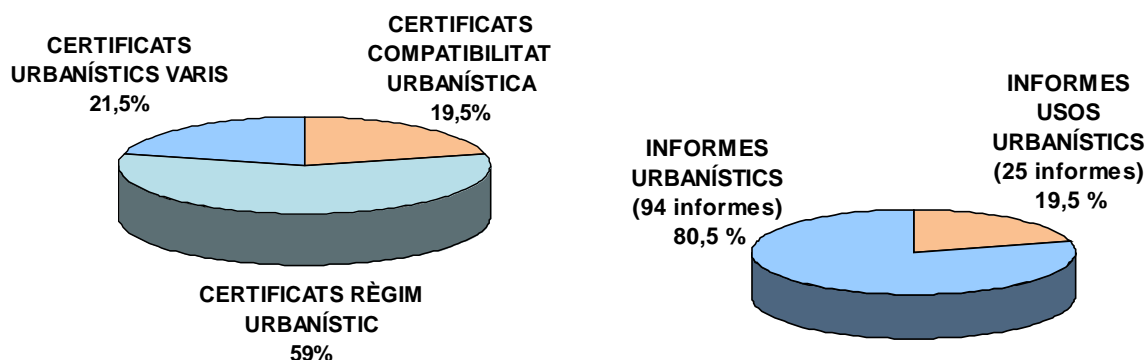


### Certificats de compatibilitat urbanística i informes urbanístics per a activitats

Tipus d'informe	Quantitat
Certificats de compatibilitat urbanística	25
Informes urbanístics per a llicències d'activitats	-
<b>Total</b>	<b>25</b>

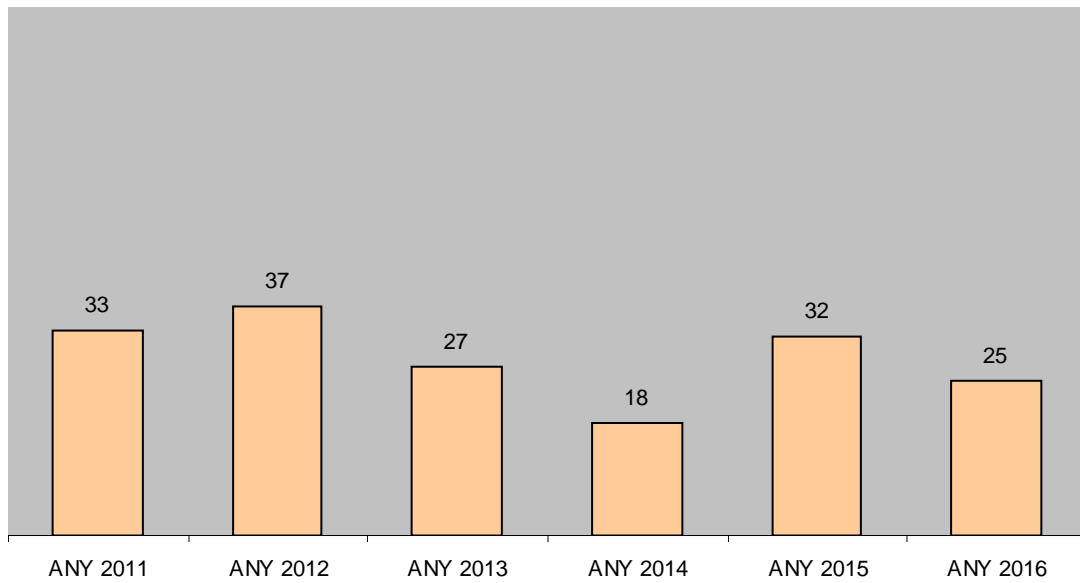


### Resum total certificats d'informació urbanística

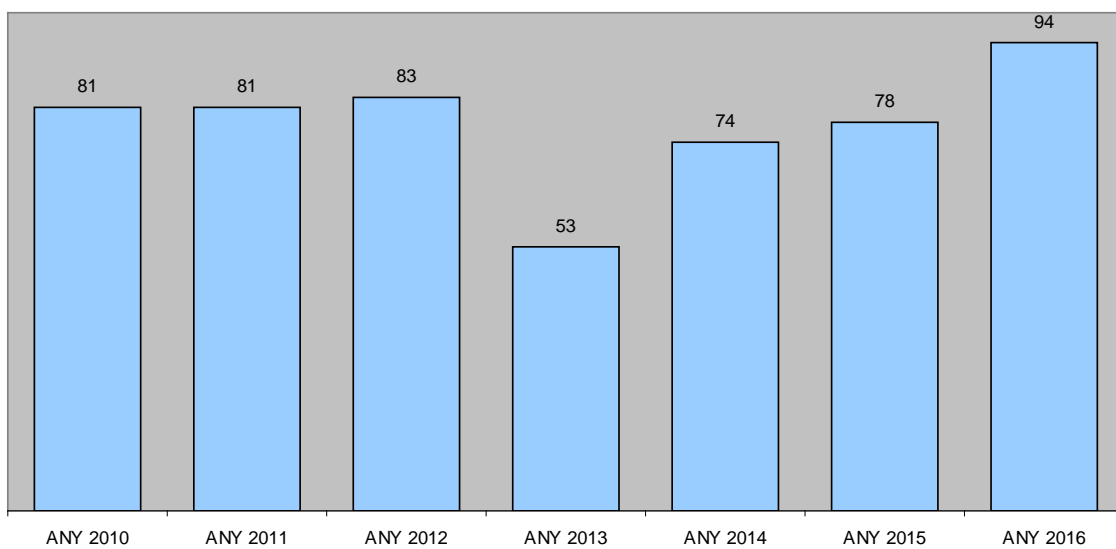


**Comparativa nombre de tramitacions anys 2011-2016**

Certificats I Informes Urbanístic Usos Permesos O Activitats	2011	2012	2013	2014	2015	2016
<b>Total</b>	<b>33</b>	<b>37</b>	<b>27</b>	<b>18</b>	<b>32</b>	<b>25</b>



Certificats I Informes Urbanístics	2011	2012	2013	2014	2015	2016
<b>Total</b>	<b>81</b>	<b>83</b>	<b>53</b>	<b>74</b>	<b>78</b>	<b>94</b>



### 2.4.3. Protecció de la legalitat urbanística

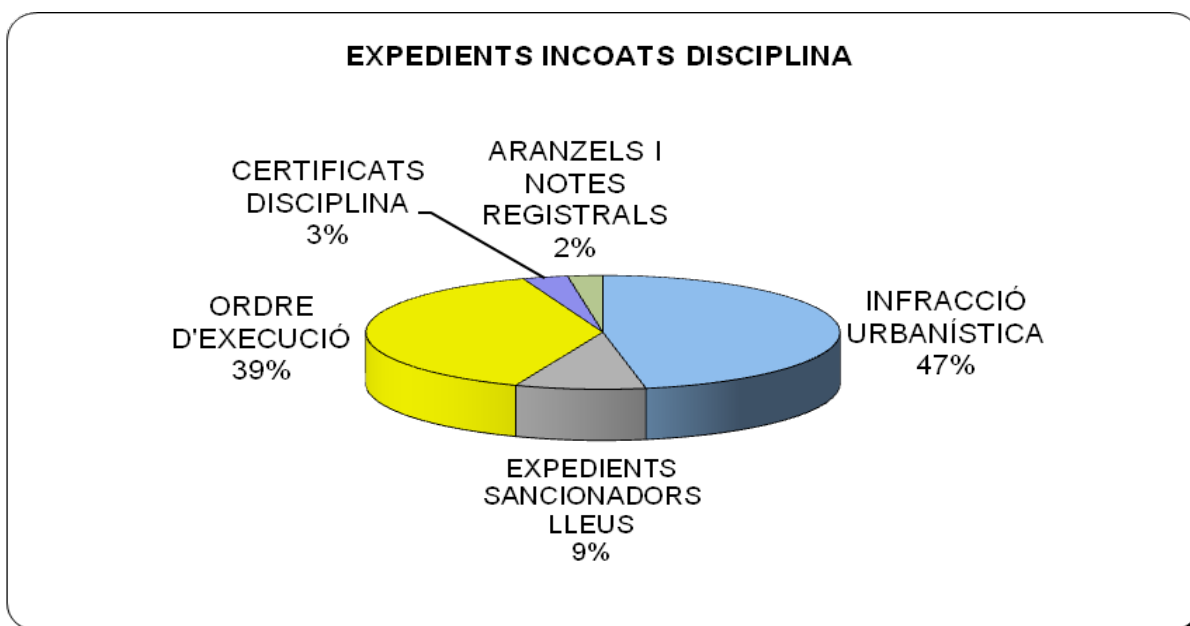
La Cap de Secció també gestiona, en primera instància, tot el referit a l'àmbit de la protecció de la legalitat urbanística (obres i activitats), en coordinació amb els tècnics i administratius, controlant les denúncies, ja siguin d'ofici, ja de part, i els actes administratius necessaris per complir amb els terminis establerts per la correcta tramitació dels expedients; resolent qualsevol incidència que es plantegi.

Es gestionen també des d'aquesta secció els certificats anomenats de "disciplina urbanística".

#### Expedients incoats

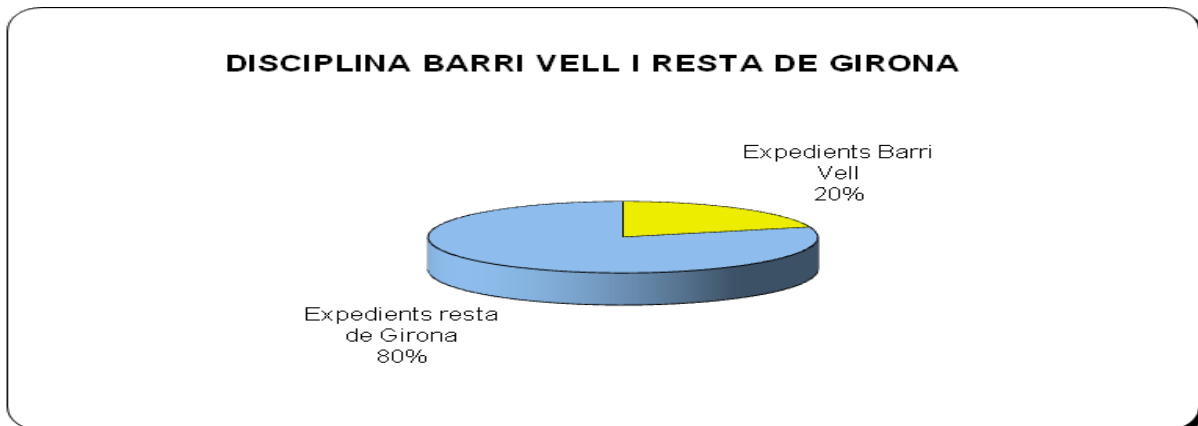
Concepte	Quantitat
Infracció urbanística	138
Expedients sancionadors lleus	26
Aranzels i notes registrals	7
Ordre d'execució	113
Certificats disciplina	9
<b>Total *</b>	<b>293</b>

\*Aquesta dada només fa referència als expedients oberts en el transcurs de l'any 2016, sense incloure aquells que actualment estan en tràmit

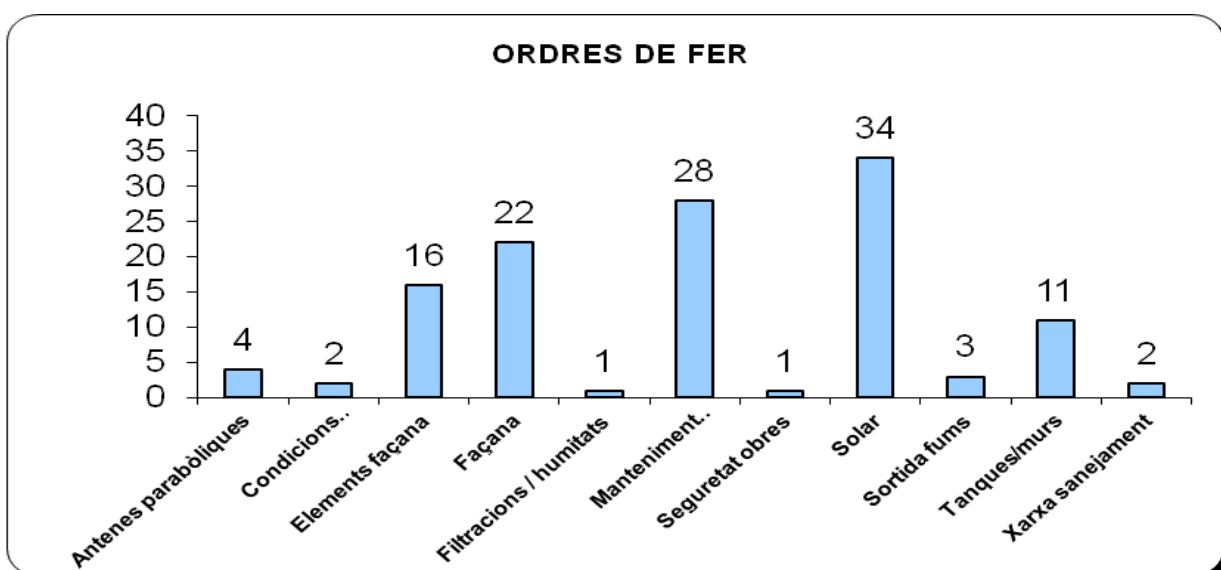
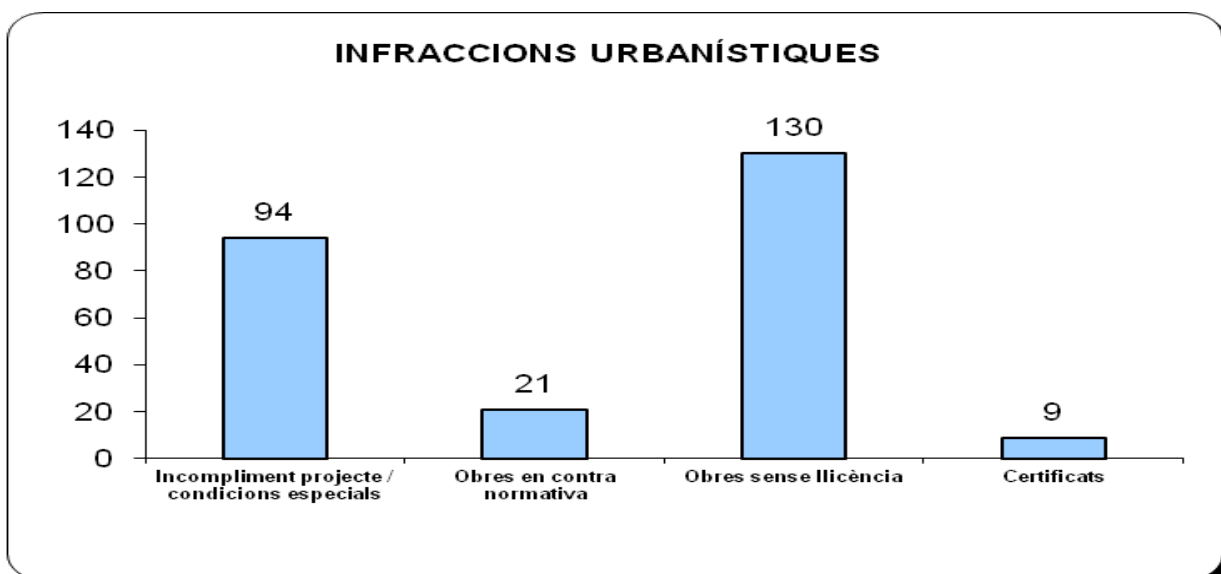


#### Zonificació expedients

Concepte	Quantitat
Expedients Barri Vell	60
Expedients resta de Girona	233



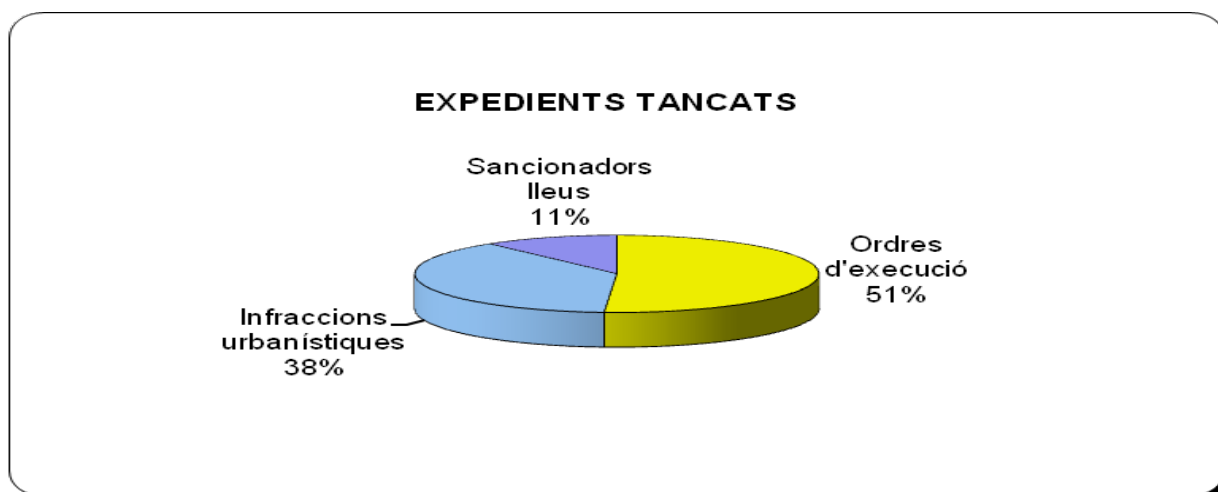
### Tipologia expedients



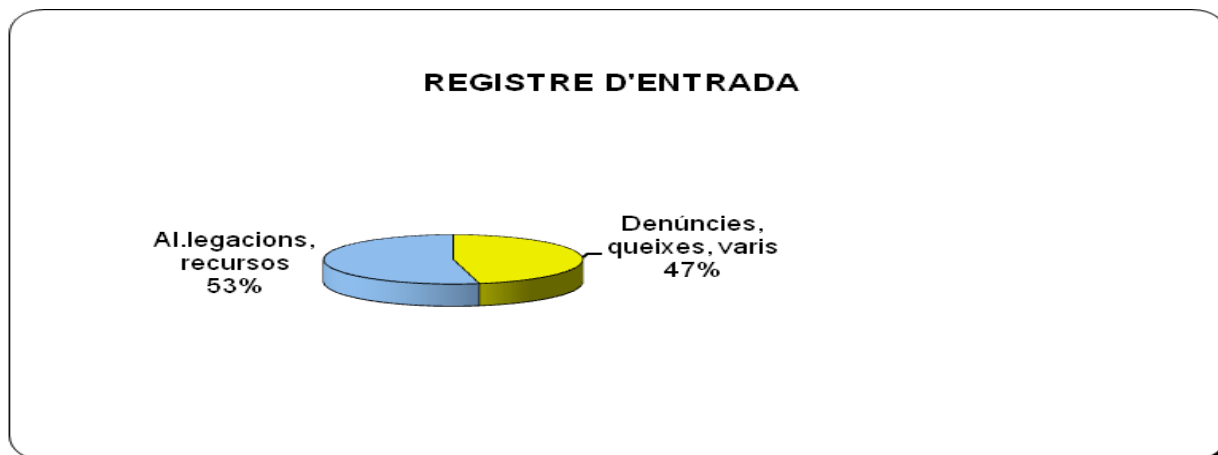
**Expedients tancats**

Tipus	Quantitat
Ordres d'execució	127
Sancionadors urbanístiques lleus	27
Infraccions urbanístiques	95
<b>Total *</b>	<b>249</b>

\* Aquesta dada fa referència als expedients tancats en el transcurs de l'any 2016, incloent-hi aquells en tràmit d'altres anys.

**Registre d'entrada PLU**

Tipus	Quantitat
Denúncies, queixes, varis	189
Al·legacions, recursos	215
<b>Total *</b>	<b>404</b>

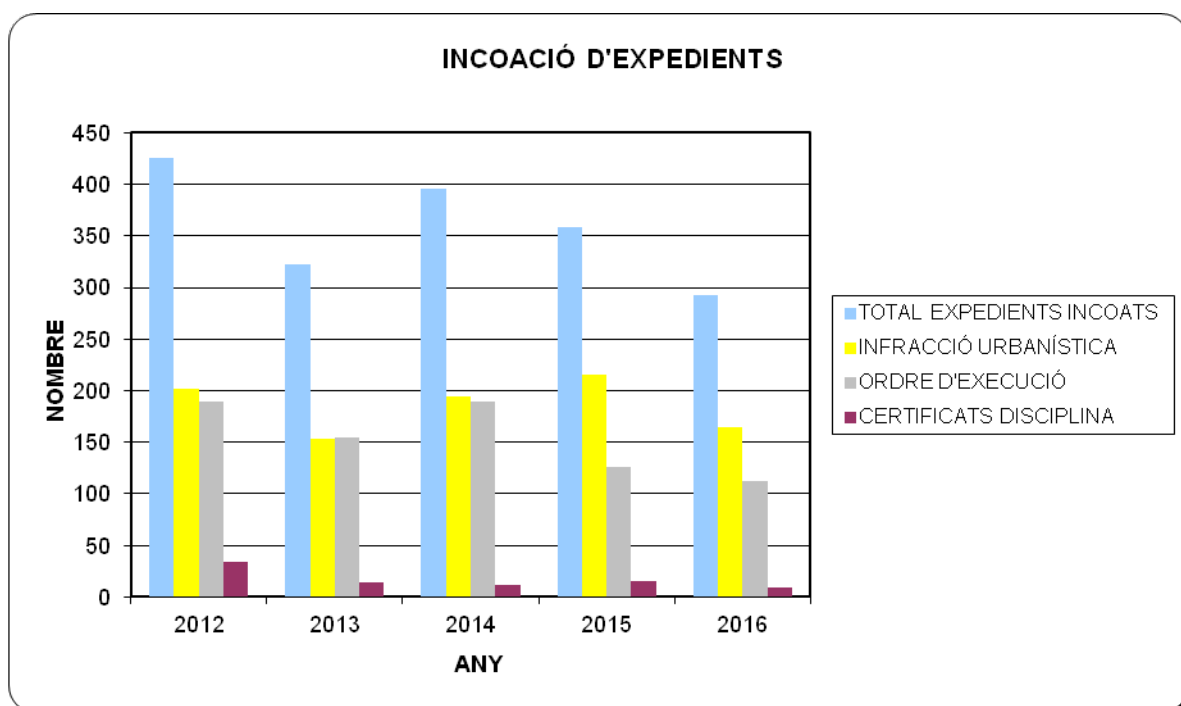


\* Registre rebut de 01/01/2016 fins a 11/11/2016

Comparativa protecció per la legalitat urbanística 2012-2016

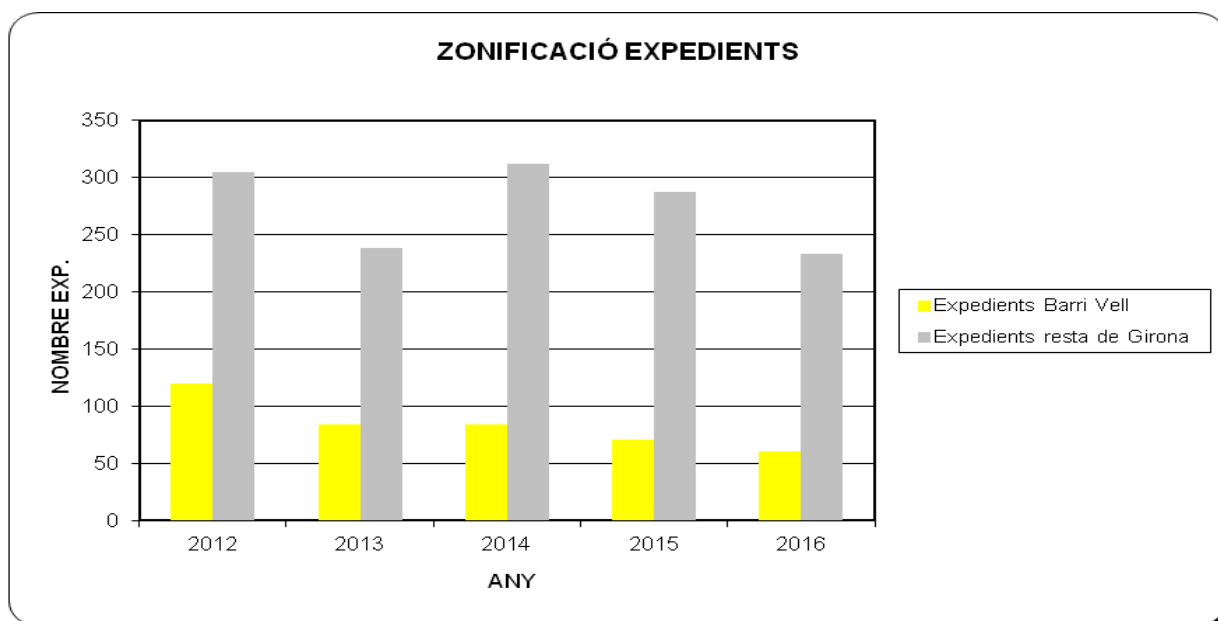
**Expedients incoats**

Tipus	2012	2013	2014	2015	2016
Infracció urbanística	202	153	194	216	164
Ordre d'execució	189	155	190	126	113
Certificats disciplina	34	14	12	16	9
<b>Total</b>	<b>425</b>	<b>322</b>	<b>396</b>	<b>358</b>	<b>293</b>



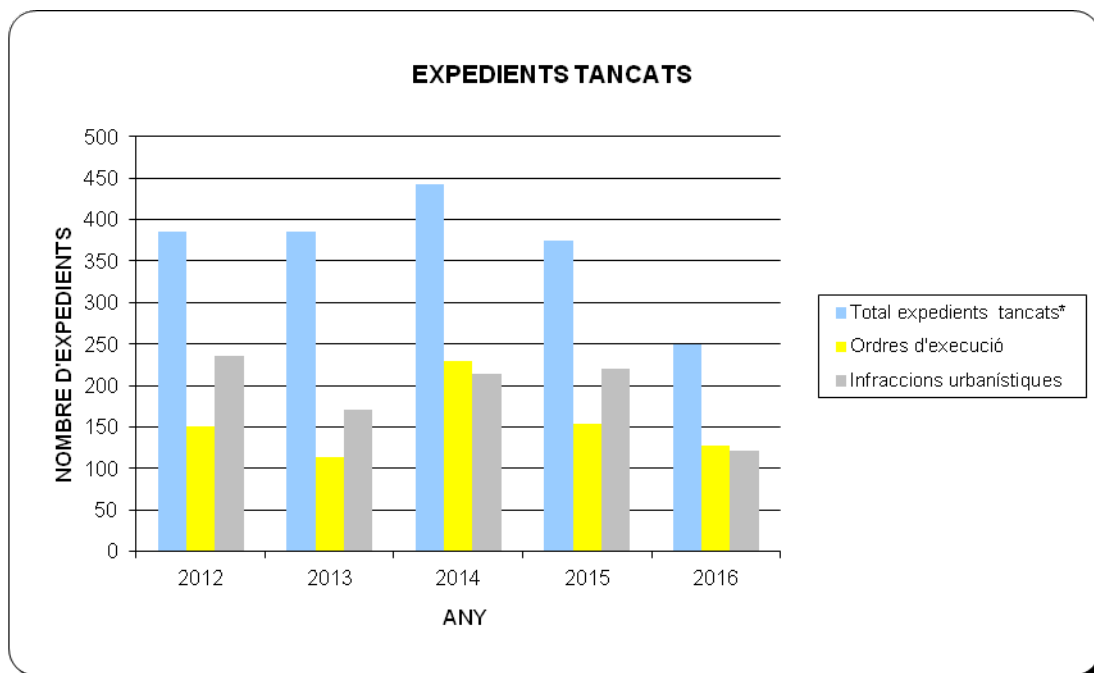
### Zonificació d'expedients

Tipus	2012	2013	2014	2015	2016
Expedients Barri Vell	120	84	84	71	60
Expedients resta Girona	305	238	312	287	233



### Expedients Tancats

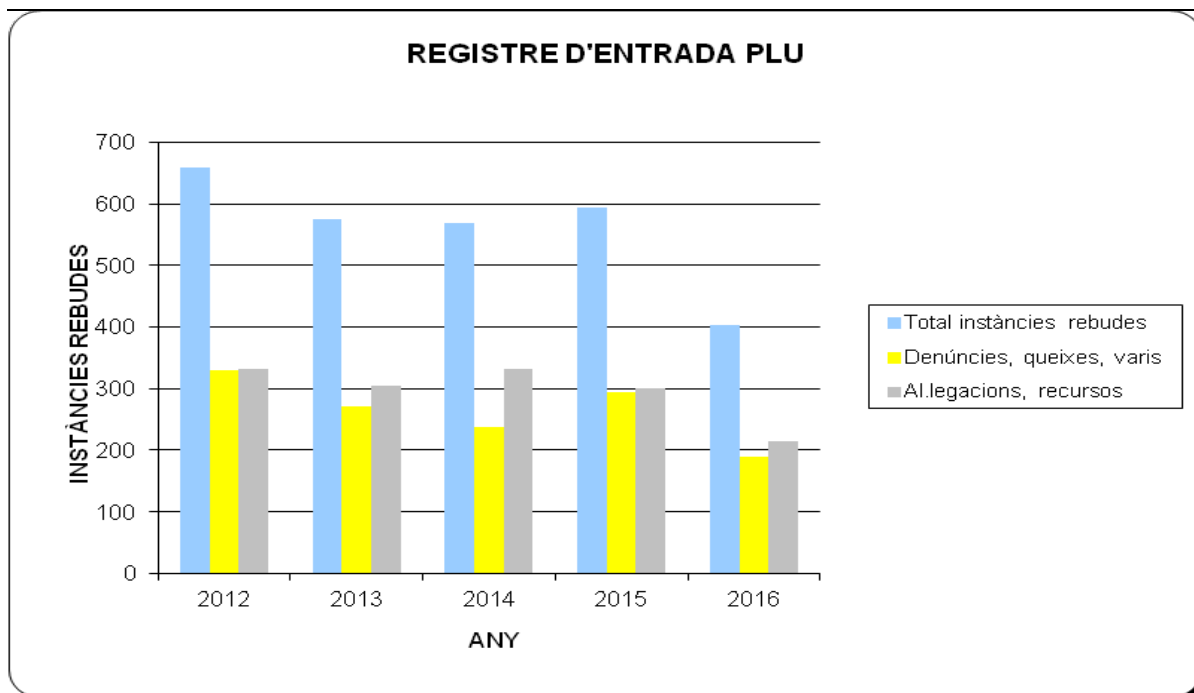
Tipus	2012	2013	2014	2015	2016
Ordres d'execució	151	114	229	154	127
Infraccions urbanístiques	235	171	214	220	122
<b>Total *</b>	<b>386</b>	<b>385</b>	<b>443</b>	<b>374</b>	<b>249</b>



\*Inclou expedients d'altres anys

### Registre d'entrada PLU

Tipus	2012	2013	2014	2015	2016
Denúncies, queixes, varis	329	271	238	294	189
Al.legacions, recursos	331	304	331	301	215
<b>Total instàncies rebudes</b>	<b>660</b>	<b>575</b>	<b>569</b>	<b>595</b>	<b>404</b>



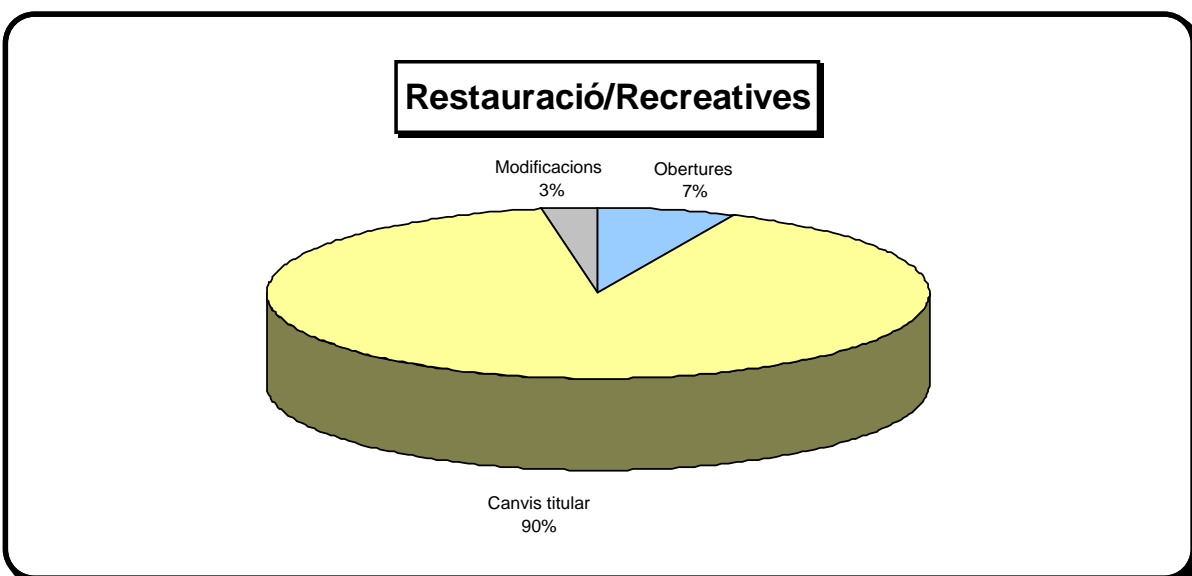
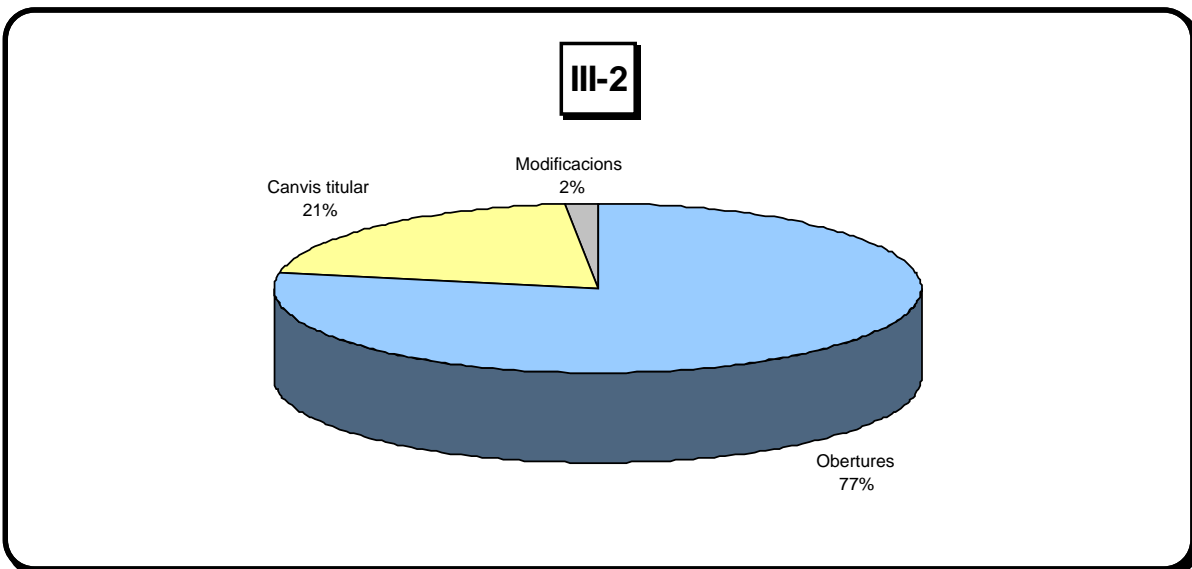
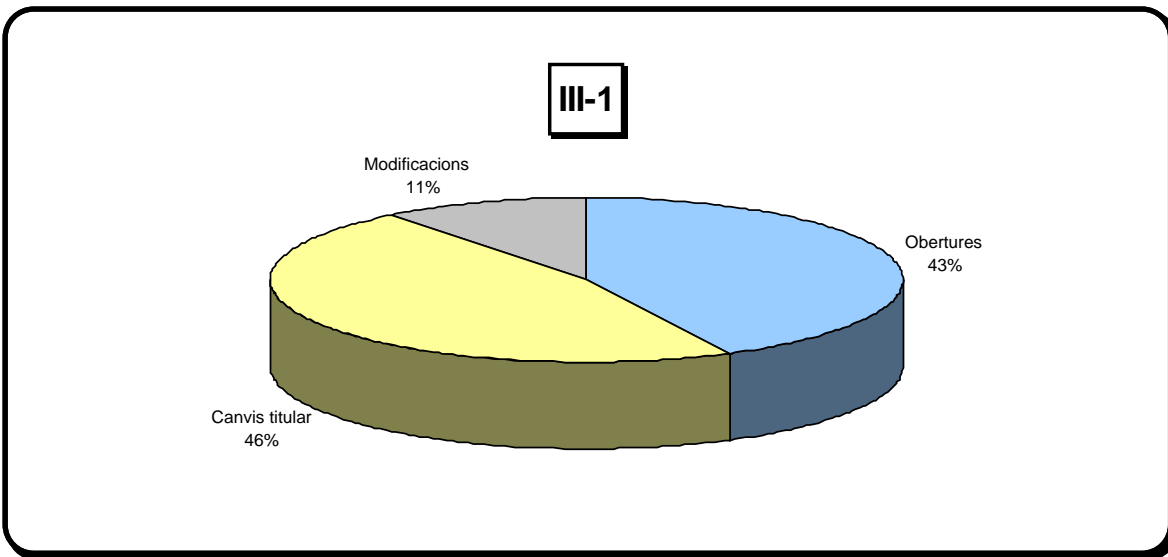
#### 2.4.4. Activitats

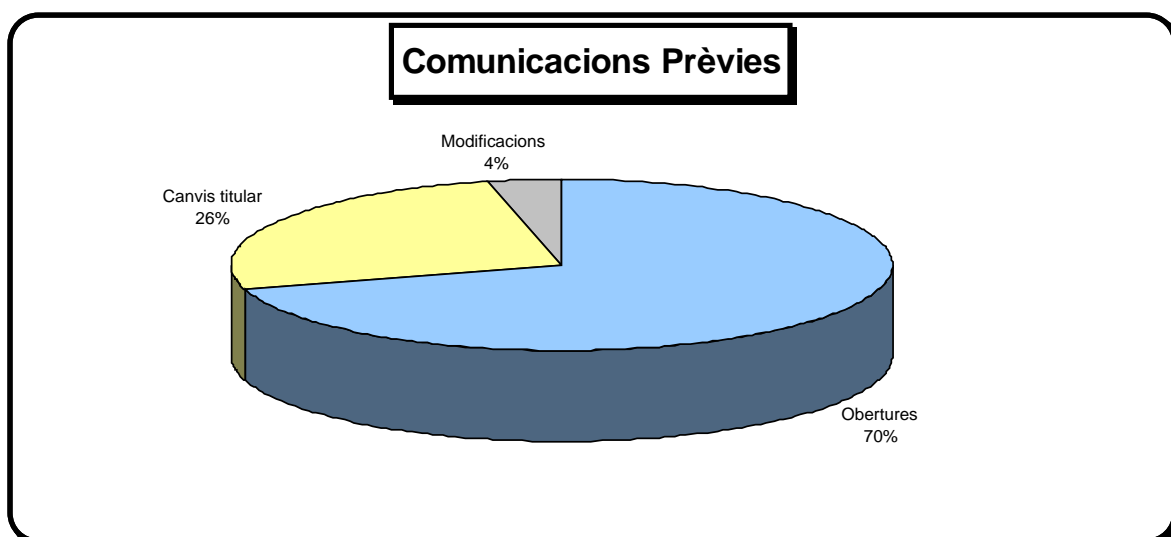
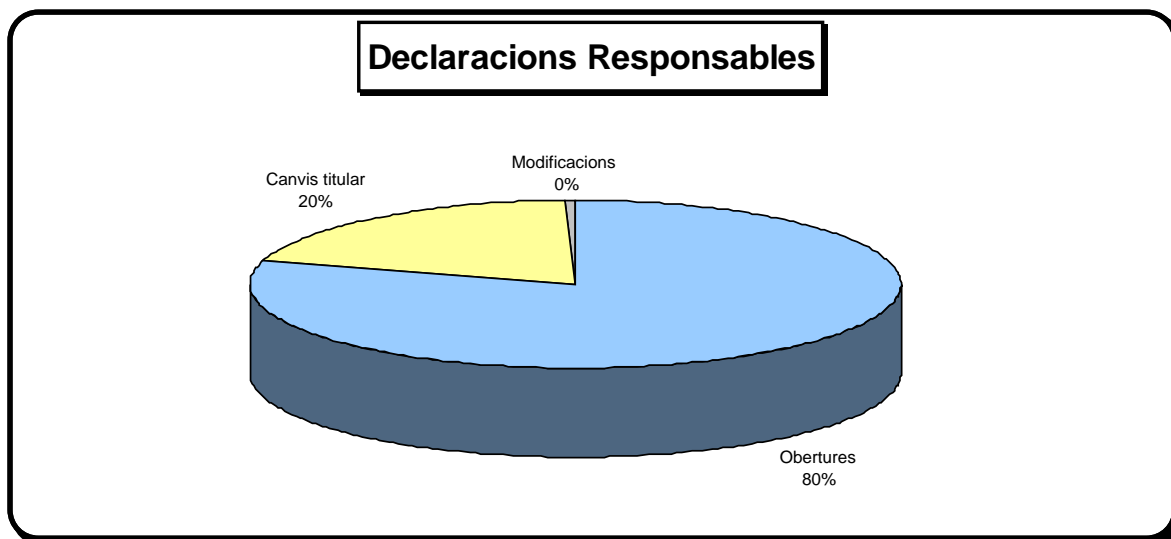
Respecte de la Secció de Llicències i protecció de la legalitat urbanística, i en tant que en la present legislatura el Departament ha assumit també les competències referides a activitats, a través de la Cap de dita Secció es controlen tots els tràmits administratius necessaris per l'atorgament o denegació de llicències d'obra (menors, ordinàries i règims de comunicació); per l'atorgament de prorrogues, si s'escau; i així com el seu equivalent en l'àmbit de les activitats, i que s'escenifica en el control dels informes tècnics, l'emissió dels corresponents informes jurídics, control de les notificacions d'esmenes subsanables, etc., caducitats, etc.

#### Comunicació d'expedients tramitats

##### Nombre Expedients tramitats

	III-1	III-2	Restauració/Recreatives	Declaracions Responsables	Comunicacions Prèvies	Total
<b>Obertures</b>	20	226	7	161	40	454
<b>Canvis titular</b>	22	60	96	41	15	234
<b>Modificacions</b>	5	5	3	1	2	16
<b>Baixes</b>	0	28	1		1	29
<b>Total</b>	<b>47</b>	<b>319</b>	<b>107</b>	<b>203</b>	<b>58</b>	<b>733</b>

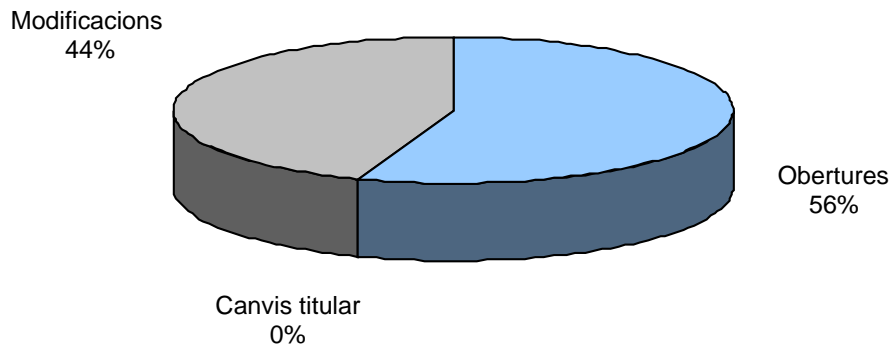




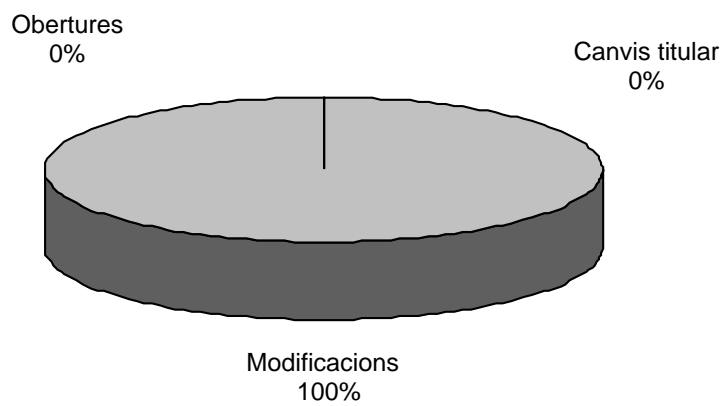
## Llicències

Concepte	Ambientals	Recreatives	Subtotal
Obertures	5	0	5
Canvis titular	0	0	0
Modificacions	4	2	6
<b>Total</b>	<b>9</b>	<b>2</b>	<b>11</b>

### Llicències Ambientals



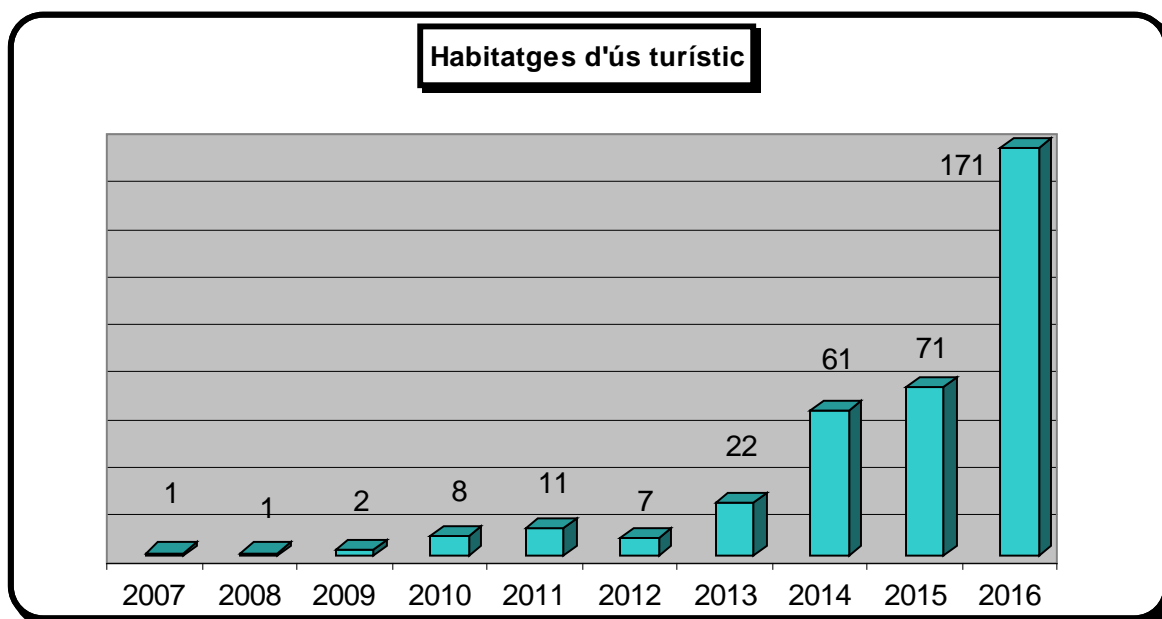
### Llicències Recreatives



#### Habitatges d'ús turístic

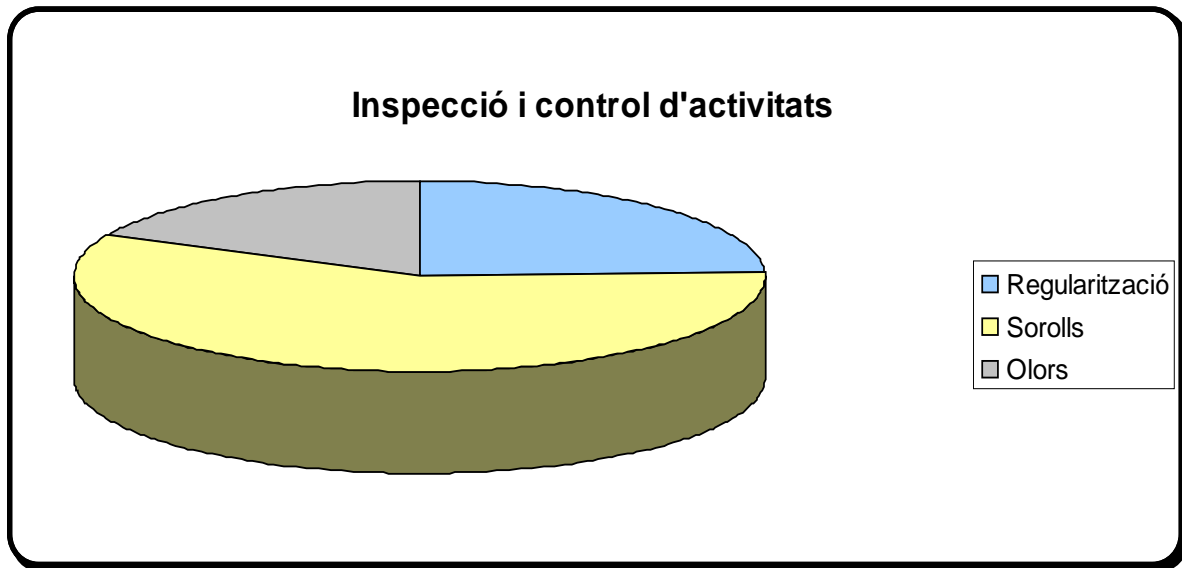
2007	1
2008	1
2009	2
2010	8
2011	11

2012	7
2013	22
2014	61
2015	71
2016	171
<b>Total</b>	<b>355</b>



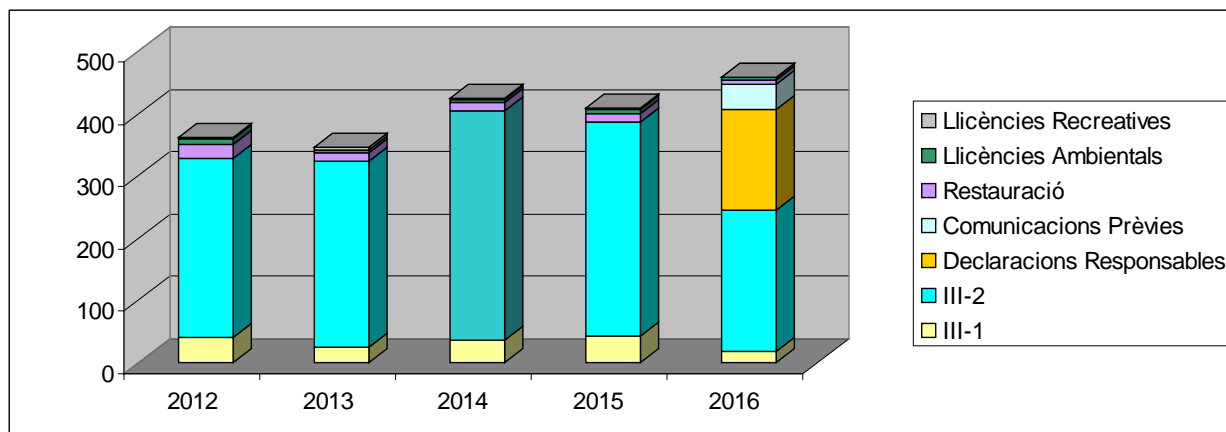
### Inspecció i control d'activitats

Inspecció i control d'activitats	
Regularització	11
Sorolls	26
Olors	8
<b>Total</b>	<b>45</b>



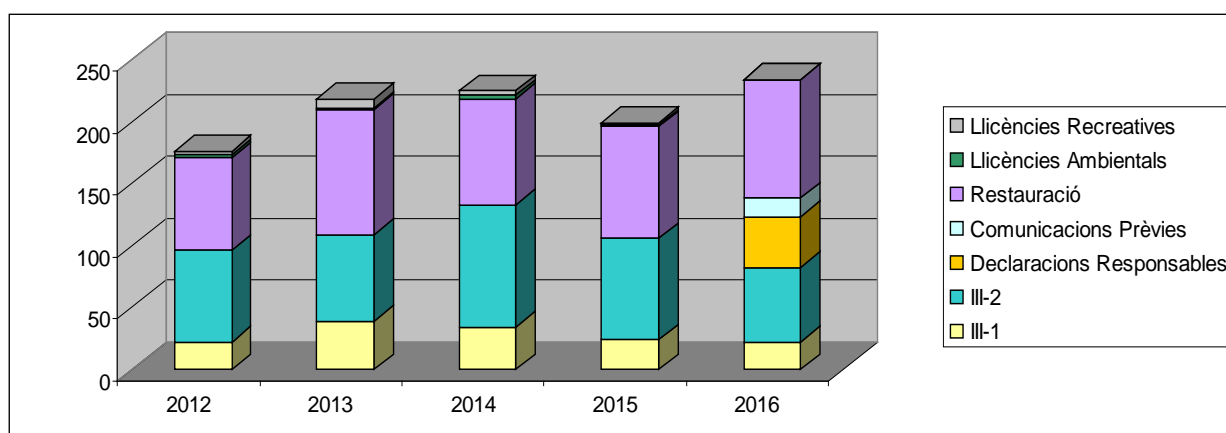
### Expedients d'obertures tramitats Comparativa

Núm. tramitats	Expedients d'Obertures							
	III-1	III-2	Declaracions Responsables	Comunicacions Prèvies	Restauració	Llicències Ambientals	Llicències Recreatives	Total
2012	42	287			22	10	2	363
2013	26	297			15	5	4	347
2014	38	366			14	4	2	424
2015	44	342			15	5	4	410
2016	20	226	161	40	7	5	0	
<b>Total</b>	<b>170</b>	<b>1518</b>	<b>161</b>	<b>40</b>	<b>73</b>	<b>29</b>	<b>12</b>	<b>2003</b>



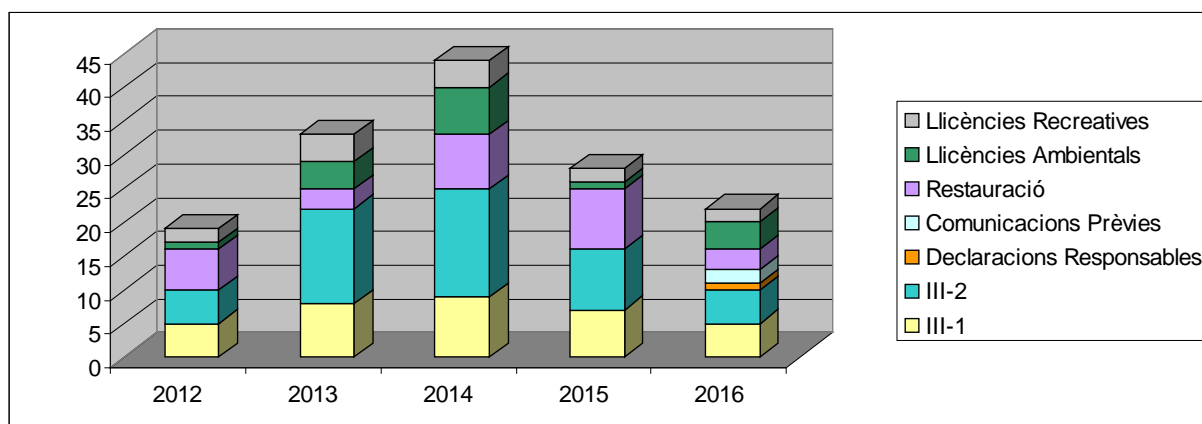
**Núm. Expedients de Canvi de titular tramitats**

	III-1	III-2	Declaracions Responsables	Comunicacions Prèvies	Restauració	Llicències Ambientals	Llicències Recreatives	Total
<b>2012</b>	22	74			75	2	3	176
<b>2013</b>	39	70			101	1	7	218
<b>2014</b>	34	99			85	3	4	225
<b>2015</b>	24	82			90	1	2	199
<b>2016</b>	22	60	41	15	96	0	0	234
<b>Total</b>	141	385	41	15	447	7	16	1052



### Núm. Expedients de Modificació tramitats

	III-1	III-2	Declaracions Responsables	Comunicacions Prèvies	Restauració	Llicències Ambientals	Llicències Recreatives	Total
<b>2012</b>	5	5			6	1	2	19
<b>2013</b>	8	14			3	4	4	33
<b>2014</b>	9	16			8	7	4	44
<b>2015</b>	7	9			9	1	2	28
<b>2016</b>	5	5	1	2	3	4	2	22
<b>Total</b>	<b>34</b>	<b>49</b>	<b>1</b>	<b>2</b>	<b>29</b>	<b>17</b>	<b>14</b>	<b>146</b>



### 2.4.5. Ocupació de via pública vinculada a una activitat

En l'àmbit de les activitats, el servei Jurídic i administratiu va assumir a finals de l'exercici 2013, el control i gestió de les autoritzacions administratives per ocupació de la via pública ( terrasses, rètols, i altres) relacionades amb les activitats recreatives i de restauració,

L'anterior ha suposat l'assumpció de majors competències per part dels servei jurídic i administratiu, concretant-se l'aparell administratiu amb un tècnic de grau mig i una administrativa.

Donat que l'inici d'aquestes actuacions administratives des del departament d'urbanisme i activitats es va produir a finals del 2013, es pot entrar a valorar, de forma objectiva, l'èxit de la implantació d'aquesta nova secció, que es fa palès en les dades estadístiques que s'adjunten, amb les quals es permet veure fàcilment la millora en la tramitació de les autoritzacions, així com un major control de les activitats.

Cal destacar també la feina de la Inspectora de via pública, que, en coordinació amb els servei administratiu, no solament dur a terme les tasques d'inspecció, sinó que constitueix un pont de diàleg directe i constant amb els titulars de les activitats per qualsevol qüestió que pugui plantejar-se, que suposa un element més de millora qualitativa del servei.

**Actuacions i documents****Decrets autoritzacions**

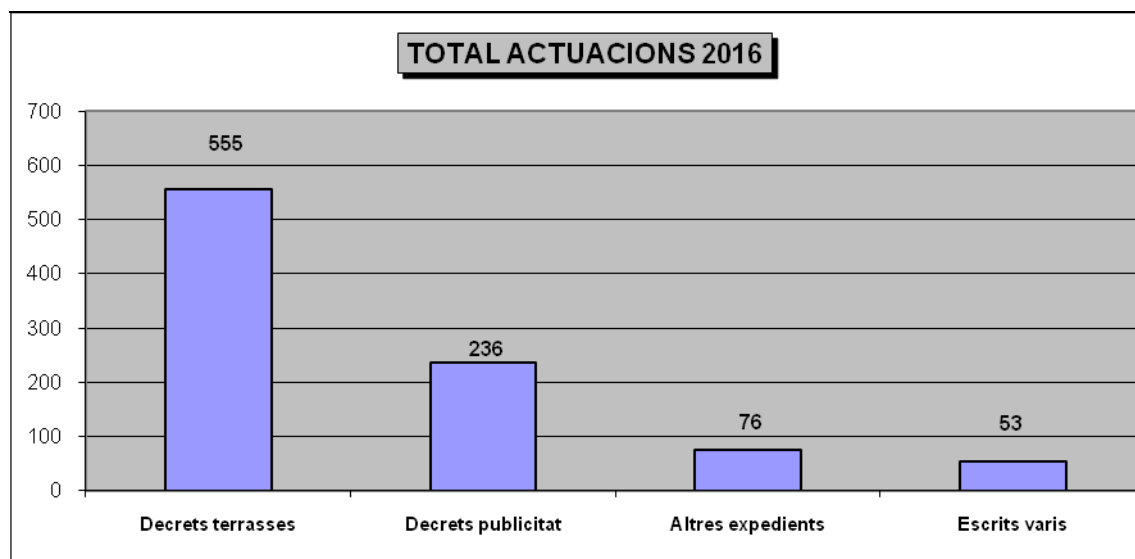
Decrets autoritzacions terrasses	555	
Decrets autoritzacions publicitat	236	791
Altres expedients	76	76
Escrips varis	53	53
<b>Total actuacions</b>	<b>920</b>	<b>920</b>

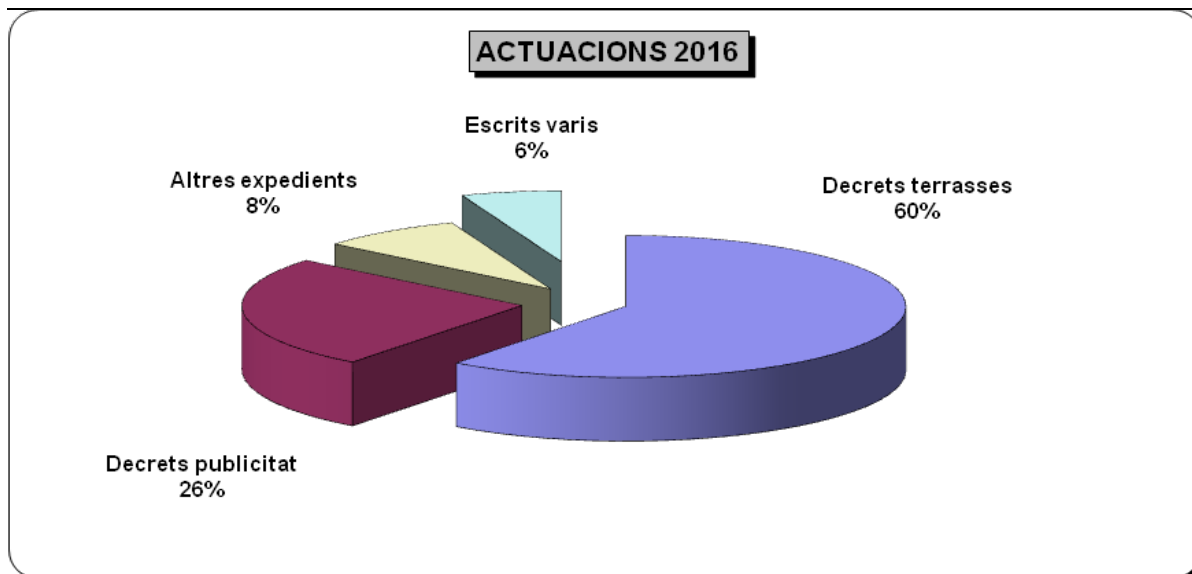
**Dades econòmiques**

Liquidació taxes terrasses	379.418,00€
Liquidació taxes rètols	7.651,00€
<b>Total import liquidat</b>	<b>387.069,00€</b>

**Total actuacions**

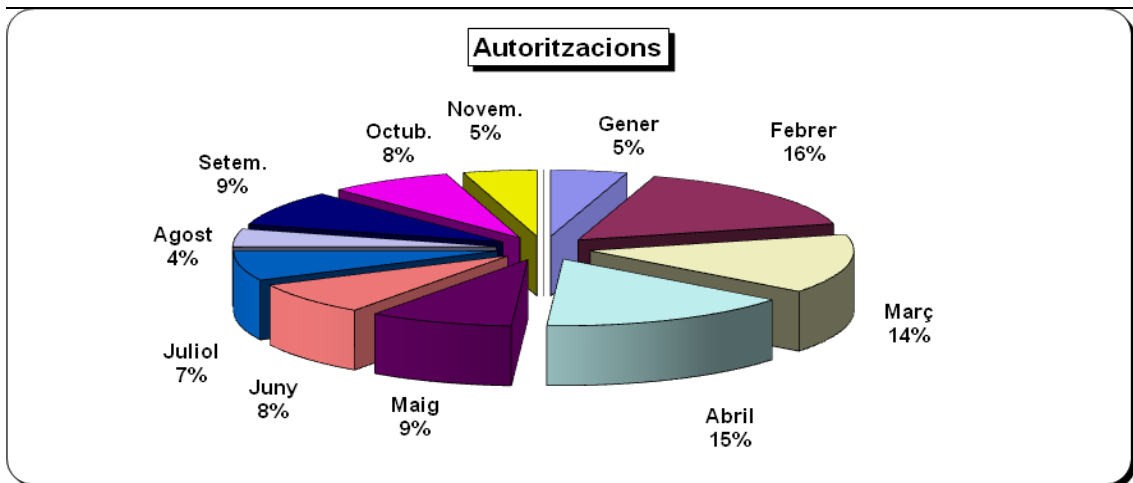
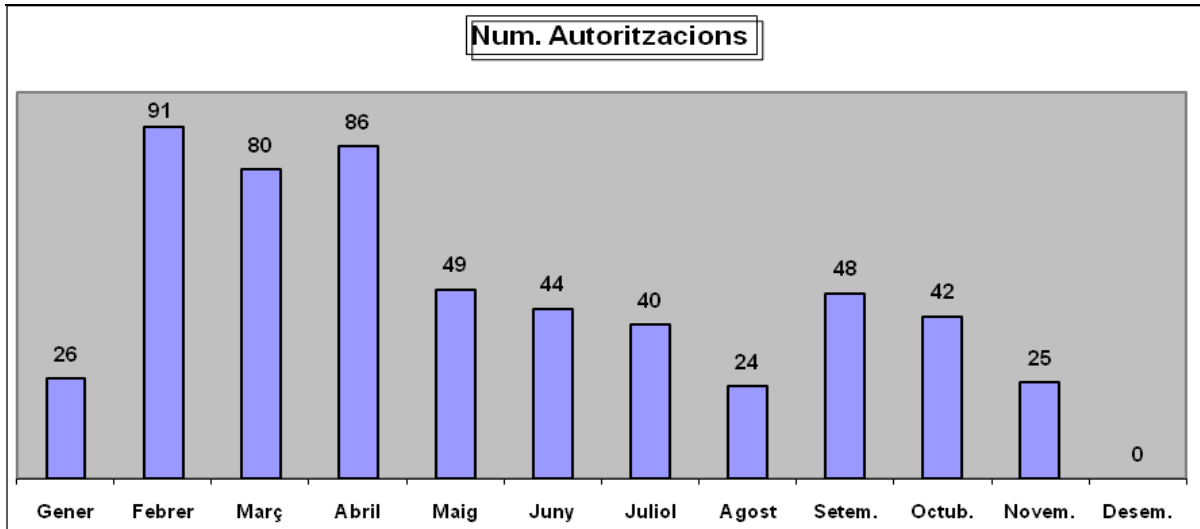
Decrets terrasses	555
Decrets publicitat	236
Altres expedients	76
Escrips varis	53
<b>Total actuacions</b>	<b>920</b>



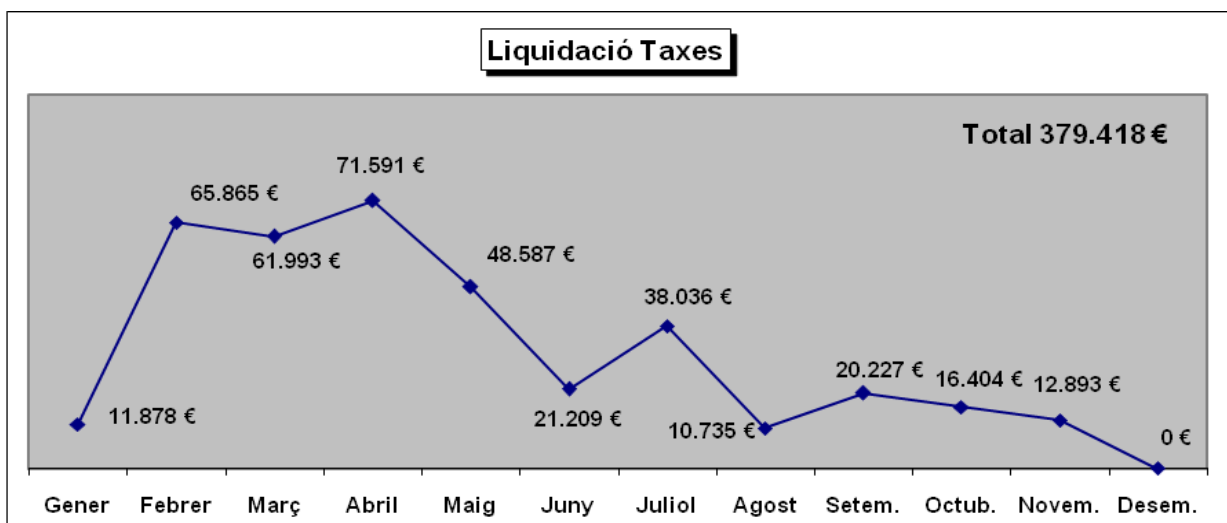


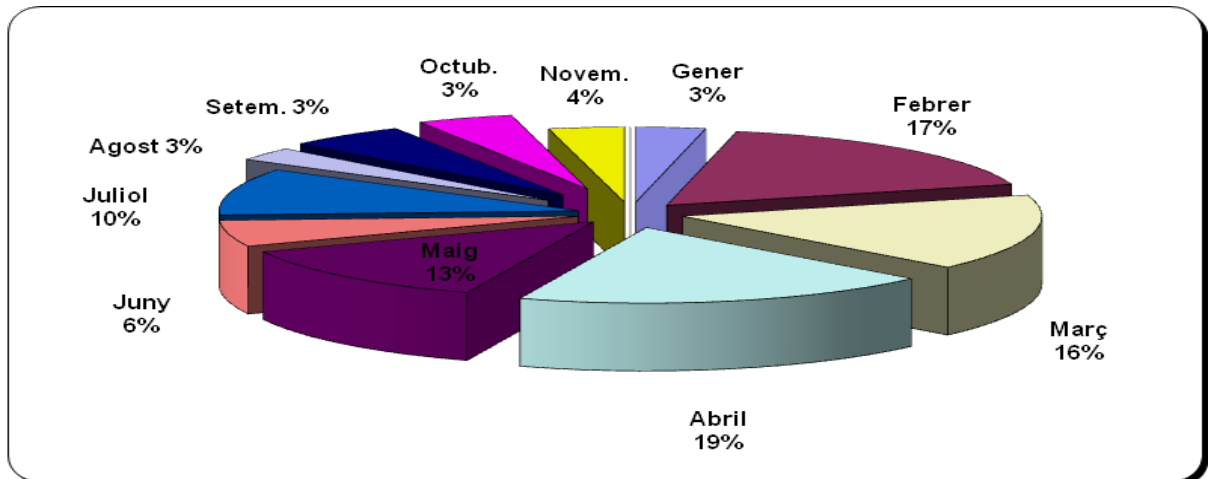
#### Autoritzacions terrasses 2016

Mes	Num. Aut.	Taxes
Gener	26	11.878 €
Febrer	91	65.865 €
Març	80	61.993 €
Abril	86	71.591 €
Maig	49	48.587 €
Juny	44	21.209 €
Juliol	40	38.036 €
Agost	24	10.735 €
Setem.	48	20.227 €
Octub.	42	16.404 €
Novem.	25	12.893 €
Desem.	0	0 €
<b>Total</b>	<b>555</b>	<b>379.418 €</b>

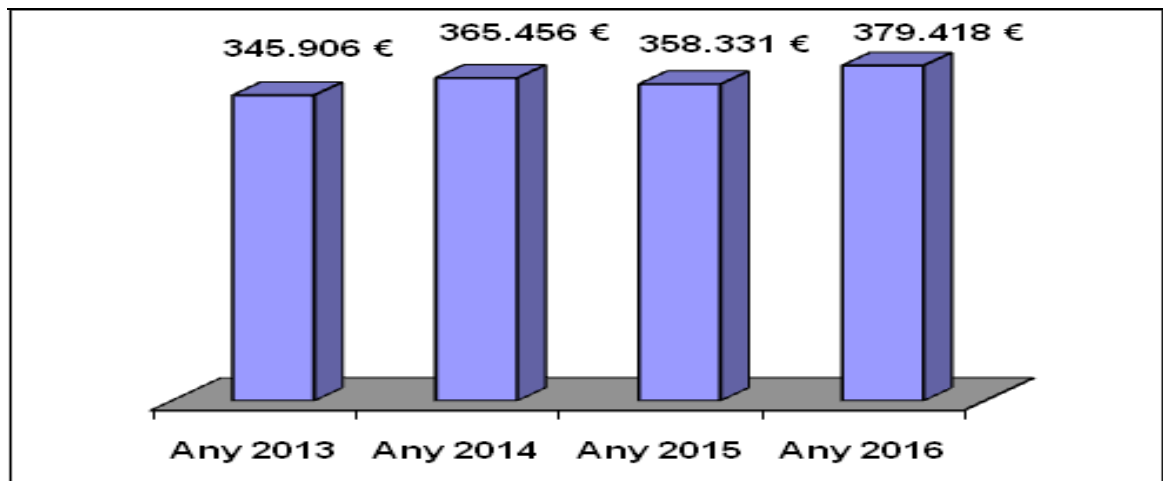


**Liquidació de taxes terrasses 2016**





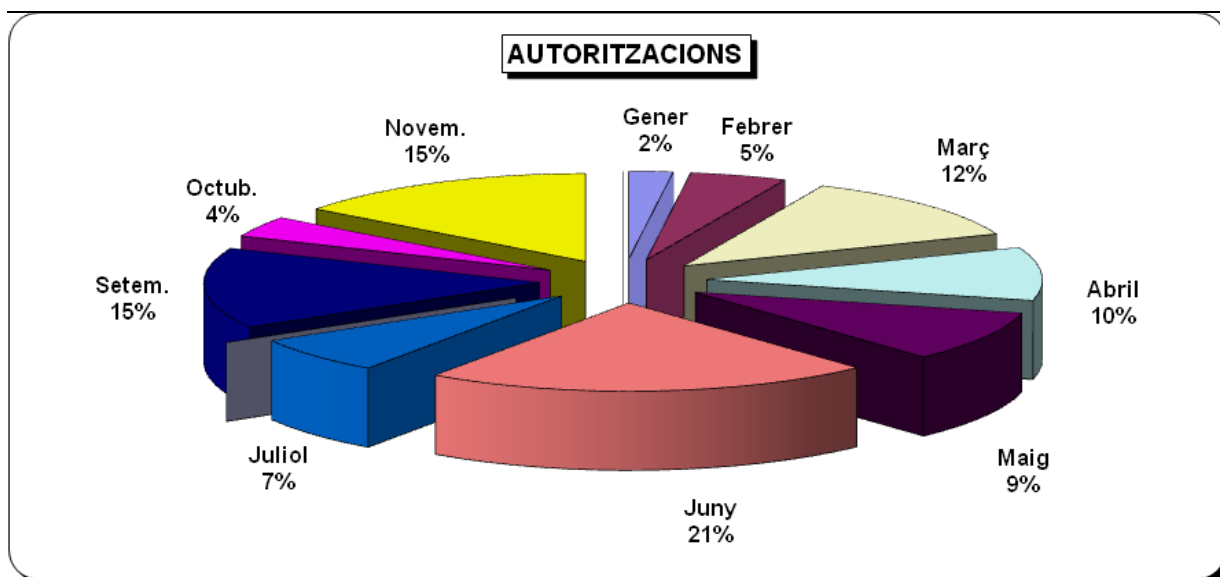
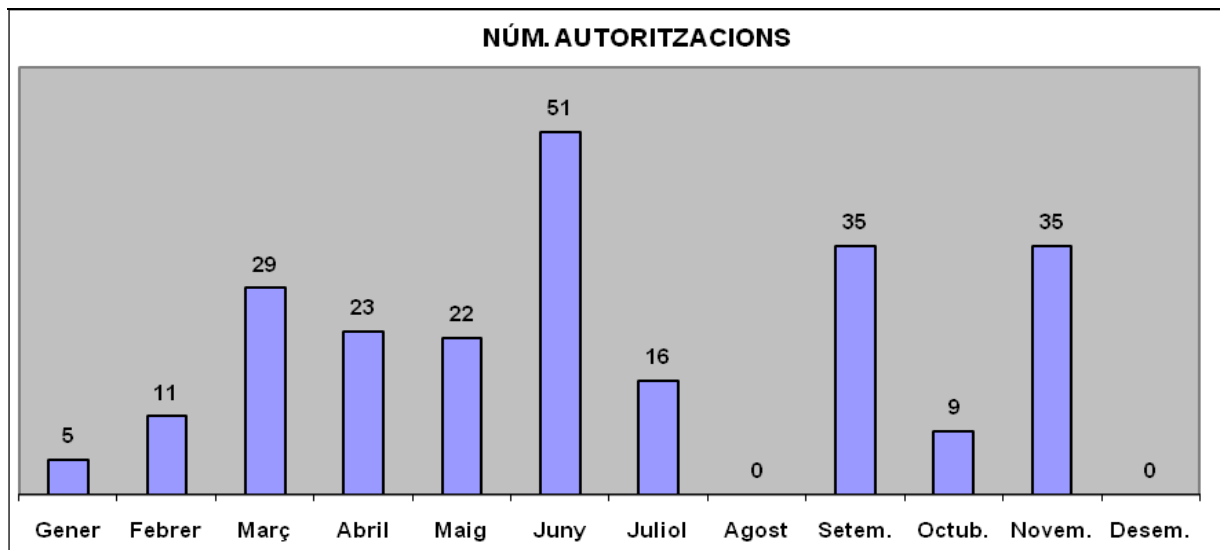
**Liquidació de taxes terrasses 2013-2016**



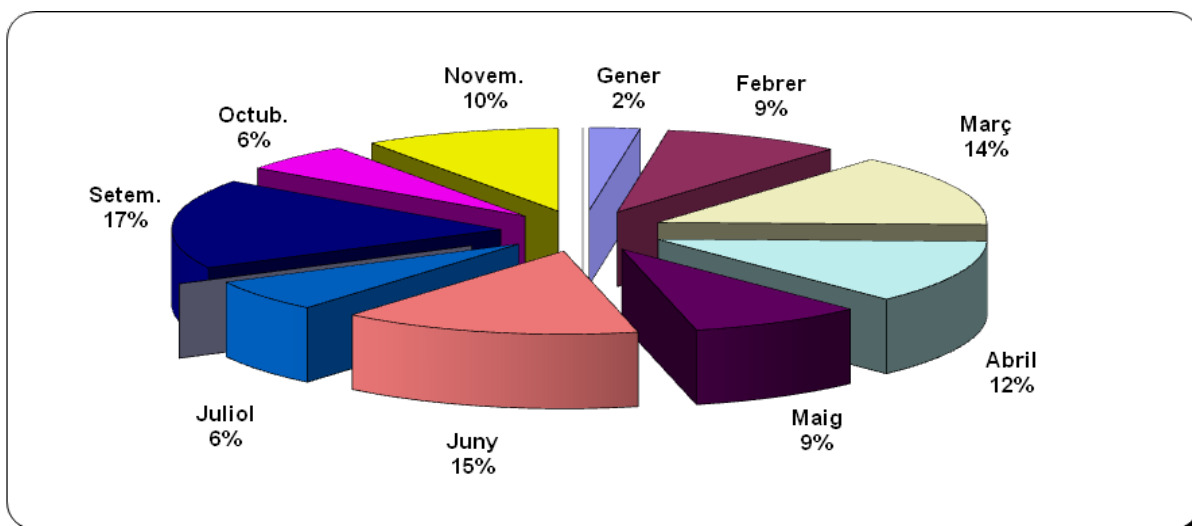
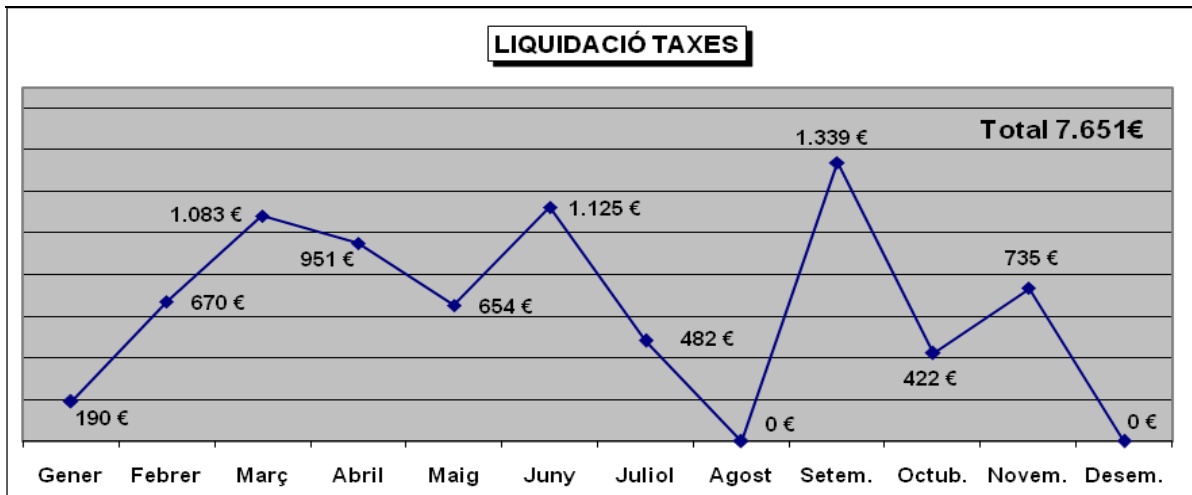
**Autoritzacions rètols publicitat 2016**

Mes	Num. Aut.	Taxes
Gener	5	190 €
Febrer	11	670 €
Març	29	1.083 €
Abril	23	951 €
Maig	22	654 €
Juny	51	1.125 €
Juliol	16	482 €
Agost	0	0 €
Setem.	35	1.339 €
Octub.	9	422 €
Novem.	35	735 €

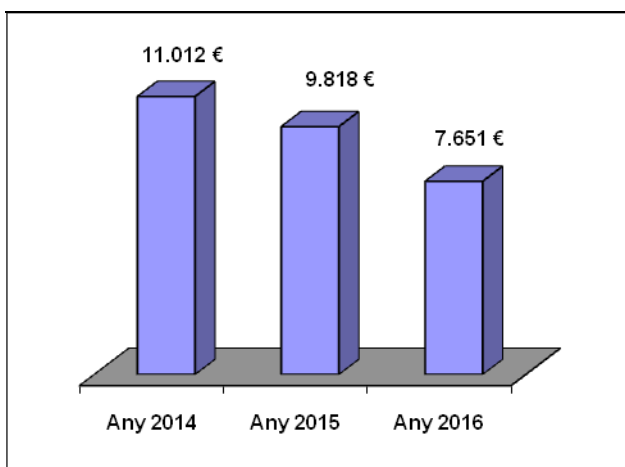
Desem.	0	0 €
<b>Total</b>	<b>236</b>	<b>7.651 €</b>



**Liquidació de taxes rètols publicitat 2016**



**Liquidació de taxes de rètols publicitat 2014-2016**

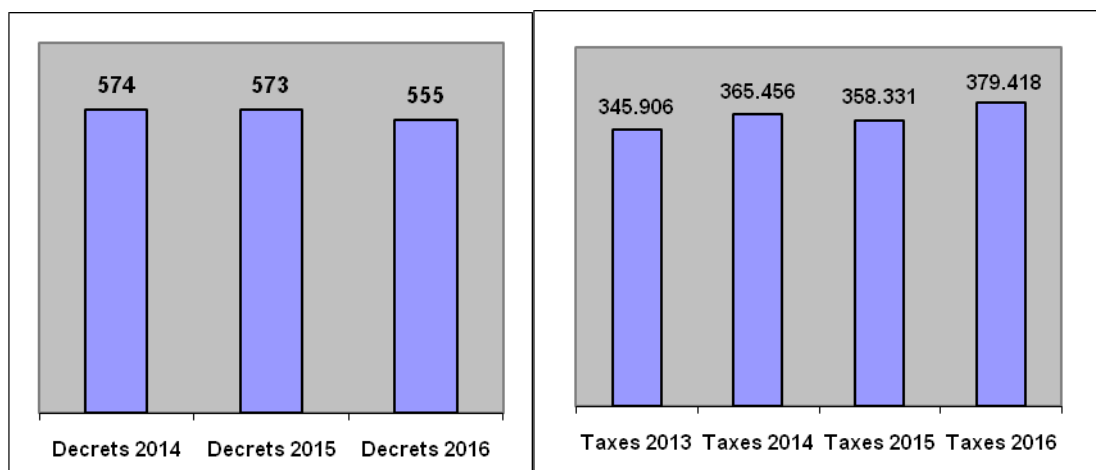


**Terrasses****Autoritzacions**

Decrets 2014	574
Decrets 2015	573
Decrets 2016	555

**Taxes**

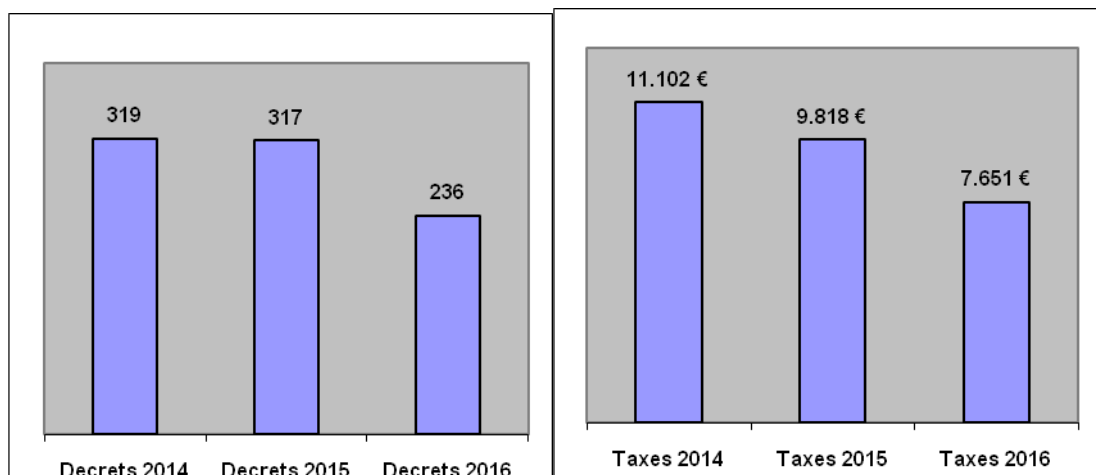
Taxes 2013	345.906 €
Taxes 2014	365.456 €
Taxes 2015	358.331 €
Taxes 2016	379.418 €

**OVP retools, publicitat i altres****Autoritzacions**

Decrets 2014	319
Decrets 2015	317
Decrets 2016	236

**Taxes**

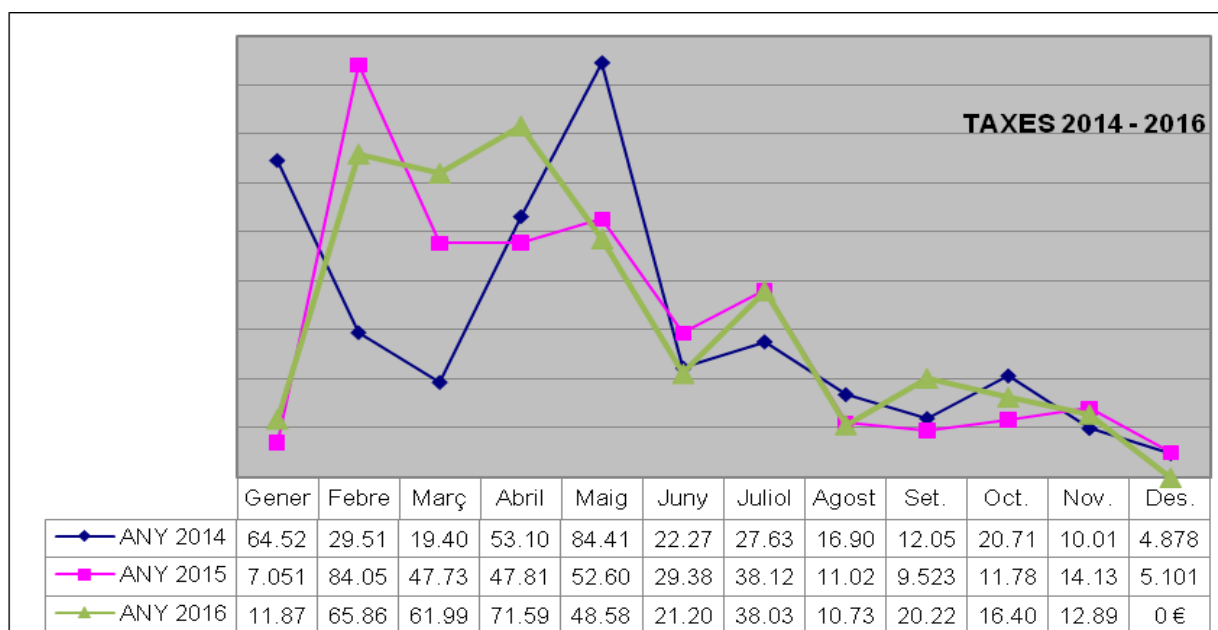
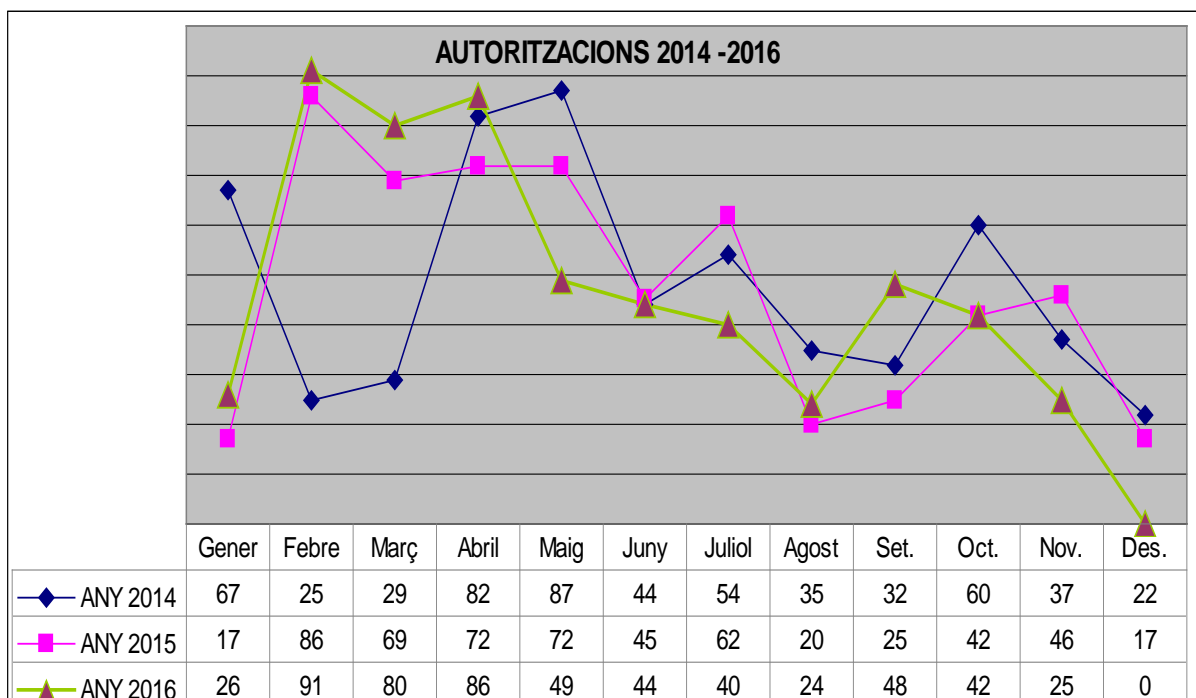
Taxes 2014	11.102 €
Taxes 2015	9.818 €
Taxes 2016	7.651 €



**Comparativa 2014-2016**

<b>Autoritzacions terrasses</b>			
	<b>ANY 2014</b>	<b>ANY 2015</b>	<b>ANY 2016</b>
Gener	67	17	26
Febre	25	86	91
Març	29	69	80
Abril	82	72	86
Maig	87	72	49
Juny	44	45	44
Juliol	54	62	40
Agost	35	20	24
Set.	32	25	48
Oct.	60	42	42
Nov.	37	46	25
Des.	22	17	0
<b>Total</b>	<b>574</b>	<b>573</b>	<b>555</b>

<b>Taxes OVP terrasses</b>			
	<b>ANY 2014</b>	<b>ANY 2015</b>	<b>ANY 2016</b>
Gener	64.527 €	7.051 €	11.878 €
Febre	29.516 €	84.057 €	65.865 €
Març	19.409 €	47.733 €	61.993 €
Abril	53.108 €	47.819 €	71.591 €
Maig	84.415 €	52.609 €	48.587 €
Juny	22.277 €	29.383 €	21.209 €
Juliol	27.639 €	38.121 €	38.036 €
Agost	16.903 €	11.024 €	10.735 €
Set.	12.057 €	9.523 €	20.227 €
Oct.	20.715 €	11.780 €	16.404 €
Nov.	10.012 €	14.130 €	12.893 €
Des.	4.878 €	5.101 €	0 €
<b>Total</b>	<b>365.456 €</b>	<b>358.331 €</b>	<b>379.418 €</b>

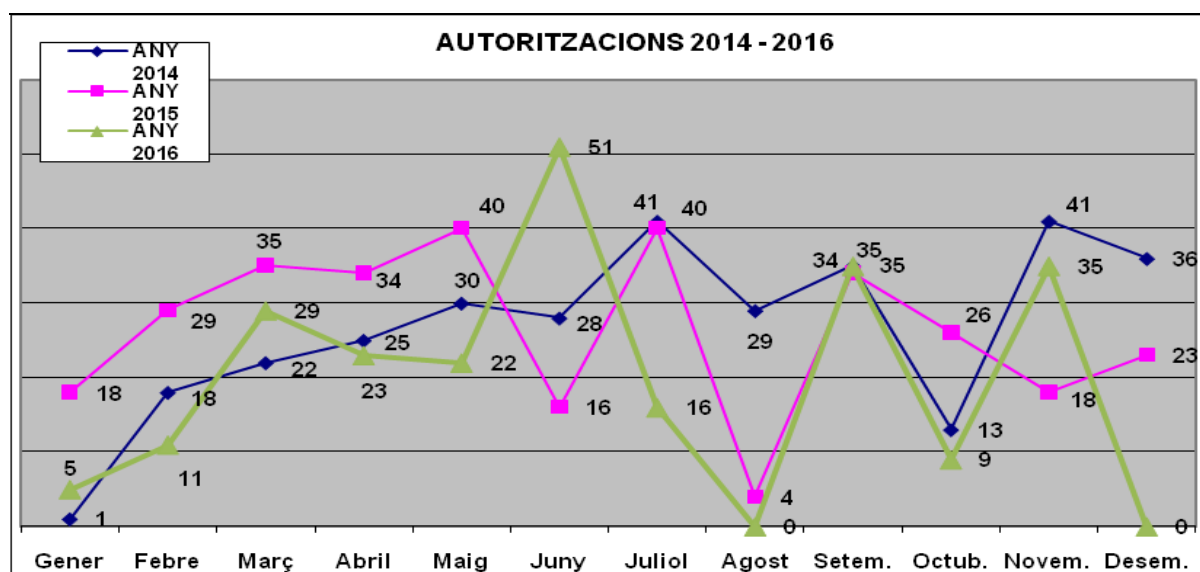


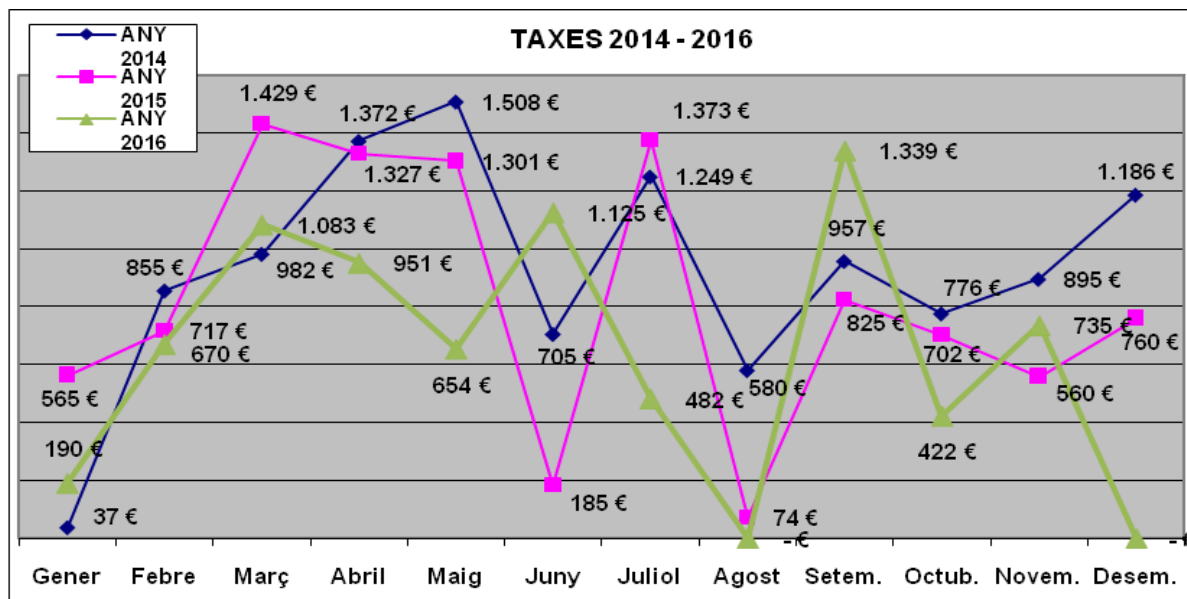
<b>Autoritzacions permanents</b>			
	<b>ANY 2014</b>	<b>ANY 2015</b>	<b>ANY 2016</b>
Gener	1	18	5
Febre	18	29	11
Març	22	35	29
Abril	25	34	23

Maig	30	40	22
Juny	28	16	51
Juliol	41	40	16
Agost	29	4	0
Setem.	35	34	35
Octub.	13	26	9
Novem.	41	18	35
Desem.	36	23	0
<b>Total</b>	<b>319</b>	<b>317</b>	<b>236</b>

**Taxes OVP permanents**

	ANY 2014	ANY 2015	ANY 2016
Gener	37 €	565 €	190 €
Febre	855 €	717 €	670 €
Març	982 €	1.429 €	1.083 €
Abril	1.372 €	1.327 €	951 €
Maig	1.508 €	1.301 €	654 €
Juny	705 €	185 €	1.125 €
Juliol	1.249 €	1.373 €	482 €
Agost	580 €	74 €	- €
Setem.	957 €	825 €	1.339 €
Octub.	776 €	702 €	422 €
Novem.	895 €	560 €	735 €
Desem.	1.186 €	760 €	- €
<b>Total</b>	<b>11.102 €</b>	<b>9.818 €</b>	<b>7.651 €</b>





## 2.4.6. FUE Local

La Llei 16/2015, del 21 de juliol, de simplificació de l'activitat administrativa de l'Administració de la Generalitat i dels governs locals de Catalunya i d'impuls de l'activitat econòmica va entrar en vigor el 13 d'agost de 2015. S'estableix a l'article 13 d'aquesta llei que el règim d'intervenció d'activitats innòcues i de baix risc, així com l'informe de bombers que han d'estar disponibles pels ciutadans a través de models de declaració responsable i comunicació.

L'Ajuntament ha anat progressivament adaptant les eines de gestió als requisits de la Llei 16/2015 fins al moment. Aquesta adaptació, ha estat, a cavall de la migració de tots els expedients municipals i registre, a expedients digitals i a registre digital, d'acord a la Llei 39/2015 de Procediments Administratiu Comú de les Administracions públiques.

Durant aquest temps, i d'acord la DA primera de la Llei 16/2015, l'Ajuntament ha establert la finestra única empresarial (en endavant FUE-local), per a la qual, ha pogut adaptar els models de l'Ajuntament de Girona que no estaven adaptats a la normativa d'activitats d'innòcues/baix risc, informe bombers i canvi de titularitats de l'article 14 de la Llei 16/2015 (Annex I -II).

Altrament, ha impulsat una modificació de l'ordenança Fiscal de la taxa per la prevenció i control ambiental de les activitats, dels establiments oberts al públic i dels espectacles públics per poder adequar-se a les denominacions i estructura normativa de la Llei 16/2015.

Finalment, ha dissenyat una nova eina de SIAGI específica per a la gestió d'Activitats, d'acord a la normativa 16/2015, i integrat alhora, en el futur programa d'inspecció que preveu la mateixa llei.

Els tràmits FUE LOCAL son els següents i consten específicament indicats a la seu electrònica de l'Ajuntament com a tràmits d'obertura d'activitats:

Comunicació de canvi de titularitat d'activitats

Comunicació prèvia ambiental municipal Annex III

Comunicació prèvia d'obertura

Comunicació prèvia de modificació no substancial d'un establiment i/o d'un espectacle o activitat recreativa

Comunicació prèvia de modificació no substancial d'una activitat amb efectes sobre les persones o el medi ambient

Comunicació prèvia municipal d'establiments fixos oberts al públic d'espectacles públics i activitats recreatives ordinàries

Comunicació prèvia municipal d'establiments no permanents desmuntables

Comunicació prèvia municipal per a espectacles públics o activitats recreatives de caràcter extraordinari

Comunicat de baixa d'activitat econòmica

Consulta prèvia de classificació de l'activitat

Declaració responsable d'obertura

Declaració responsable en matèria de salut alimentària

Llicència municipal d'establiments fixos oberts al públic d'espectacles públics i activitats recreatives ordinàries

Llicència municipal per a espectacles públics o activitats recreatives de caràcter extraordinari

Sol·licitud d'informe previ en matèria d'incendis

Sol·licitud d'informe urbanístic associat a la tramitació d'activitats

Sol·licitud de llicència ambiental Annex II

### 3. Annexos

### 3.1. Estat d'execució del Pla de Mobilitat

Codi	Tram de xarxa bàsica	Actuació	Grau d'execució	%
P1.1	Pont de la Barca	Protecció de la vorera per senyalització de carril en calçada	Finalitzat l'agost de 2014	100
P2.4	Santa Eugènia	Adequar guals per a vianants a normativa a la xarxa bàsica de vianants	S'han fet dos passos de vianants a trav de la Fàbrica i Francesc Estival, juny 2015. Fet 2 rebaixos amb travessia Santa Eugènia. Ampliació vorera sota viaducte a trv del Carril fi 29/06/2016	100
P3.1	Plaça Montserrat	Reforma i eliminació de les barreres entre el barri Sant Narcís i el parc Central	Finalitzat l'octubre de 2014	100
P4.1	Passeig de Santa Eugènia	Continuïtat del parc des de passeig d'Olot fins a Santa Eugènia. Eliminació vial Maçana des de Turó a passeig de Santa Eugènia. Lope de Vega cul de sac		100
P4.2	Rambla Ramon Berenguer II Cap d'Estopes	Eliminació del vial al mig de la rambla	Finalitzat l'agost 2014	100
P4.3	Plaça Santa Susanna	Pacificació vial entre plaça i església	Finalitzat el Juliol 2014	100
P6.2	Escola Annexa-Joan Puigbert - C. Isabel La Catòlica	Realització de l'estudi de camí segur a l'escola	Redactat. Execució primera fase 12.09.16	100
B2.10	Pedret i Pont Major	Redacció de projecte per a la senyalització d'un carril bici entre Pedret i Pont Major	Executat 19/08/2016	100
B2.11	Oviedo i ctra. Santa Coloma fins a la plaça de Salt	Senyalització d'un carril bici des del carrer Oviedo fins a la carretera de Santa Coloma	Senyalització carril bici en calçada 857 m.. Executat 4/3/2015	100
B2.2	Itinerari des de l'Hospital Josep Trueta fins a rotonda del Rellotge per l'av de França, camí Font de l'Abat i el pont de la Barca i la Devesa	Senyalització de carril bici en calçada i vorera compartida a la Devesa. 1140 m.	Executat l'agost de 2014	100
B2.5	Nou pont del Riu Ter i rotonda pg. Sant Joan Bosco	Noves infraestructures que preveuen carril bici en calçada	30/04/2015 Posta en servei del nou pont amb 650 m de carrils bici per a cada sentit	100
B3.1	Estació de Girocleta a rambla Ramon Berenguer II i plaça Europa		Posta en marxa 4/12/2015	100

	Carril bici Parc Central	Senyalització carril bici pel parc	Executat 12/2/2015 i juny 2015	100
TP1.4	Alternar recorregut entre Vila Roja i Font de la Pòlvora	L6 - Millora velocitat comercial	A partir del 13 d'octubre de 2014 passa un bus cada hora	100
TP1.7	Alternar recorregut entre Barri Vell i l'avinguda de Jaume I	L11- Augment capacitat línia	Implantat el 3 de novembre de 2014	100
TP6.1	Renovació d'autobusos	Adquisició d'autobusos per a la renovació de flota	S'han adquirit 4 autobusos: Dos de gas natural de 80 places i dos amb 61 places. En funcionament abril 2015	100
VP1.1	Avinguda de França	Implantació de criteris de gestió de la xarxa primària viària	Revisada senyalització i modificacions fetes novembre 2015	100
VP1.2	Font de l'Abat-Pont de la Barca	Pacificació del trànsit. Aplicació de criteris de gestió de la xarxa secundària	Finalitzat l'agost de 2014	100
VP1.4	Passeig Sant Joan Bosco-Pedret	Implantació de criteris de gestió de la xarxa primària viària	Revisat senyalització i modificacions fetes novembre 2015	100
VP1.5	Carrer Pont Major i Pedret	Implantació de criteris de gestió de la xarxa secundària viària	Revisat senyalització i modificacions fetes novembre 2015	100
VP3.3	Gaspar i Casal, Fontanilles i San Francesc	Expulsió de vehicles que cerquen aparcament mitjançant al informació de places disponibles de zona blava en rètols i smartphones	Posta en marxa 5/10/2015	100
VP4.3	Reducció de l'Impost de circulació al 50% pels vehicles híbrids i del 100% pels vehicles elèctrics	Aprovació inicial de la modificació de l'ordenança fiscal de incrementar al 75% la bonificació dels vehicles elèctrics	Aprovat desembre 2014	100
A3.10	Constituir la taula sectorial de distribució urbana de mercaderies	La taula Sectorial de Mercaderies constituirà un òrgan de participació ciutadana en l'àmbit de la distribució urbana de mercaderies	Constituïda 28.9.2015. Primera reunió 21.10.2015	100
A4.1	Ampliar oferta de punts de recàrrega de vehicles elèctrics		L'11/09/2016 s'han posat en marxa 2 punts al nord i sud de la ciutat	100
AM1	Xarxa de vigilància soroll a la via pública	Instal·lació de 5 sonòmetres	Els 5 sonòmetres són operatius, i plenament consultables pels serveis tècnics. Les dades actuals s'aniran publicant com a Open Data, i pel 2015 es preveu disposar d'una aplicació de consulta en obert.	100


AM2	Actualització del mapa de Soroll	La darrera versió del mapa de soroll és de l'any 2005. En la revisió es coneixerà el impacte de les obres de infraestructura de la ciutat (LAV, autopista,...)	Redactat i publicat a : <a href="http://terra.girona.cat/vu/mapa_soroll/#">http://terra.girona.cat/vu/mapa_soroll/#</a>	100
AM3	Xarxa de control de contaminació atmosfèrica	Mesura de NO2 en 14 punts de la ciutat	Realitzat	100
MS2.1	Campanya "Circular de manera cívica"	Campanyes per a què els ciclistes circulin amb civisme fent un bon ús de la bicicleta i respectant les normes de circulació i les altres persones usuàries de la via	Presentació de la campanya "Ciclista a la Vista" el 18 de març de 2015	100
MI1.2	Aplicació per smartphone amb tarifes, horaris, incidències i temps de pas real dels autobusos urbans	TMG	Realitzat per les línies de TMG el juny 2014. Durant 2015 ho ha fet TEISA.	100
MI2.1	Pagament per mòbil per l'estacionament regulat	Pagament de la zona blava i verda mitjançant mòbil	Implantació 15 de setembre de 2014	100
MI2.1	Pagament trimestral per web la zona verda	Pagament de 2015 per trimestres de la zona verda mitjançant la web de l'Ajuntament	Implantació 20 de desembre de 2014	100
P2.1	Fontajau	Adequar guais per a vianants a normativa	9/12/15 inici de les obres de supressió de totes les barreres arquitectòniques de la rambla Xavier Cugat. Queden pendents dos passos de vianants	90
P6.1	Escola Mare de Déu del Mont - Rambla Ramon Berenguer II	Camí segur a l'escola. Millora d'itineraris: visibilitat i supressió de barreres arquitectòniques	Pendent de fer el darrer pas de vianants del carrer Pamplona	90
B2.3	Viaducte del tren (pont de Pedret - plaça Poeta Marquina)	Construcció d'un carril bici sota el tram nord del viaducte	Obra civil realitzada i en funcionament. Només pendent de topalls pels vehicles estacionats	90
B2.9	Santa Eugènia des del parc Central fins a carrer Nou	Senyalització del carril bici	En execució el darrer tram entre travessia del carril i carrer Nou	90
P2.2	Germans Sàbat, Domeny, Taialà i Güell	Adequar guais per a vianants a normativa a la xarxa bàsica de vianants	Eliminació barreres Cap Taialà juny 2015, eliminació barreres Josep M Prat 3,5,7 abril 2015, escola Domeny . Ctra Taialà amb Joan Miró abril 2016	80
B4.1	Implantació de noves zones d'aparcaments per a bicicletes	Instal·lar zones d'aparcament per a bicicletes	Realització a demanda	60
P4.6	Plaça Assumpció	Revisió Pla espacial de Sant Narcís	En redacció. Urbanisme	50

P6.3	Projecte Camí segur a l'Escola Domeny - Ctra. de Taialà	És una escola nova i es proposa treballar aquest tema des dels inicis	En execució	50
P6.4	Escola Dr. Masmitjà - C. de la Creu	Estudi camí escolar	En execució	50
VP4.1	Implantació gradual de punts de recàrrega públics i gratuïts per a vehicles elèctrics en superfície		Instal·lació de dos punts de recàrrega ràpida Juny 2016	50
A2.13	Eliminació aparcament del vial perimetral Pla espacial de la Devesa PA06 de 370 places		13/06/2016 finalitzada reforma del tram vial perimetral entre passera de Fontajau i pont de la Barca	50
MI5.1	Radar per al control de velocitat	Adri Ribas i Bracons des de 11/05/2015 i Pont Major sentit cc des de 25/06/2015	Instal·lació de 3 radars permanents pedagògics. Adjudicat un radar amb 3 preinstal·lacions	50
TP7.1	Millora de totes les parades on pugen més de 50 viatgers al dia	Millores en les parades a on pugen més de 50 viatgers al dia	S'ha instal·lat marquesines a les parades Pavelló de Palau sentit centre ciutat i Caldes de Montbui amb Rutlla. S'han instal·lat plataformes a 6 parades i s'ha remodelat per dotar d'accessibilitat a la parada de Sant Ponç amb Manuel de Pedrolo. Millora parada c Pedret i Sant Joan Bosco Juny 2016	40
SV1	Pla de seguretat Viària	Realitzar les accions marcades pel pla local de seguretat viària, donar compte a la taula de la mobilitat i publicar les actuacions principals a la memòria anual	Actuacions varies	40
B6.1	Potenciar el repartiment de mercaderies en bicicleta	Mesures per afavorir el repartiment en bicicleta de mercaderies	Autorització a bicicletes a repartir en el Barri Vell en horari ampliat	25
P1.17	Carretera Sant Gregori	Construcció vorera a St. Gregori 93	Projecte aprovat	20
P1.2	Santa Eugènia entre Francesc Estival i Monar	Ampliació de la vorera nord	S'ha fet un petit tram a trav la Fàbrica i Francesc Estival, juny 2015	20
P1.5	Accés Vall de Sant Daniel	Ampliació de voreres i pacificació del trànsit	Reunió amb veïns juny 2016 i elaboració de proposta de pacificació del trànsit	20
P5.1	Pla de Palau - Sant Pau. Estudi de seccions	Freser, Terri, Sant Isidre, Santiago, Sant Miquel, Santa Maria, Joan Alsina, Segre, Fluvià, i Muga	En estudi	20

TP10.1	Aprovar un reglament del transport públic urbà en el municipi	Aprovació d'un nou reglament que reguli el transport públic urbà a la ciutat de Girona	Inici redacció	20
TP8.2	Incrementar horaris nocturns dels serveis interurbans de tren	Sortida Girona cap a Figueres o BCN a partir de les 22h. Sortida de Figueres cap a Girona a partir de les 22 h. Sortida de BCN cap a Girona a partir de les 00h	Sol·licitud efectuada a Generalitat de Catalunya 22.06.16. Resposta de 22.07.16 que incorporaran peticions a l'Estudi de reconfiguració dels serveis ferroviaris de rodalies de Catalunya que està realitzant del dept Territori i Sostenibilitat	20
SV2.3	Campanyes policia indisciplina viària bicicletes		S'ha dut a terme 2 campanyes: 2015 i 2016	20
MI3.1	Xarxa dispositius pel càlcul del IMD		S'han instal·lat 19 cruïlles de semàfors amb 24 detectors de visió artificial es mesuren 75 carrils de circulació	20
MI3.4	Informació de l'estat dels aparcaments en calçada de la ciutat (sensors)		Inici prova pilot 5.10.2015. Actualment no funciona	20
MI4.2	Control d'infraccions amb semàfors en vermell.	Tots els fluxos	L'abril de 2014 s'han instal·lat càmeres de control a la cruïlla Barcelona amb Emili Grahit	20
P7.1	Estudi de diagnosi i proposta de la xarxa d'itineraris de natura, salut i lleure	Estudi de salut i proposta de la xarxa d'itineraris de natura, salut i lleure	Inventari itineraris actuals	10
B2.1 P 1.4	Carril bici pel carrer Barcelona de Martí Sureda fins a parc Migdia.	Projecte per a la construcció d'un carril bici en vorera. Instal·lació de semàfor per creuar c. Barcelona	Projecte redactat : Estiu 2017 construcció tram des de Saragossa fins a parc Migdia	10
B2.14	Santa Coloma des de la plaça de Salt fins a Vilablareix	Senyalització carril bici en calçada	Inici estudi rotonda de Salt	10
B3.2	Estació Girocleta Zona c. Narcís Blanch	Eixample	Proposta de instal·lació presentada a AAVV Pla de Palau al carrer Freser amb tancament de tram entre Sant Isidre i Santiago. Redacció de projecte i estudi de mobilitat en execució	10
VP4.5	Ampliació de l'horari de càrrega i descàrrega al Barri Vell si les mercaderies es distribueixen amb vehicles elèctrics.		Ampliació horari de C/D al Barri Vell a petició de tricicle elètric de ECOSOL	10
A6.1	Elaborar reglament per aparcaments públics en concessió municipal		Esborrany i Comissió constituïda	10
AC3.1	Reunió Ajuntaments i administracions trimestrals		Primera reunió 23.7.15	10

---

MI5.2	Preinstal·lació de sistema de detecció de velocitat (3 punts)	Adjudicat la instal·lació de cinemòmetre i tres pre-instal·lacions	10
-------	---------------------------------------------------------------	--------------------------------------------------------------------	----



# MEMÒRIA 2016

↳ **Ajuntament de Girona**

Plaça del Vi, 1  
17004 GIRONA  
Tel. 972 419 001  
[www.girona.cat](http://www.girona.cat)