



Àrea d'Urbanisme, Activitats, Mobilitat i Via Pública

- Mobilitat i Via Pública
- Urbanisme i Activitats

Índex

1. Mobilitat i Via Pública	5
1.1. Població i parc mòbil	6
1.2. Planificació i gestió de la mobilitat.....	6
1.2.1. Taula de Mobilitat.....	6
1.2.2. Pla de mobilitat urbana	7
1.2.3. Pla local de seguretat viària	7
1.2.4. Pla d'accessibilitat.....	8
1.3. Girona a peu	9
1.3.1. La seguretat i confort	9
1.3.2. Camins escolars segurs.....	10
1.3.3. Retirada de grafitis.....	11
1.3.4. Zones de joc / Parcs saludables	11
1.4. Anem en bici	12
1.4.1. La xarxa pedalable.....	12
1.4.2. Campanyes de sensibilització.....	13
1.4.3. Aparcament per a bicicletes.....	14
1.4.4. Girocleta	14
1.5. El bus.....	16
1.5.1. Línies d'autobús	16
1.5.2. Tarifes	17
1.5.3. Autobusos	18
1.5.4. Parades.....	18
1.6. Els altres vehicles: cotxes, serveis.....	19
1.6.1. Manteniment de la calçada	19
1.6.2. Reserves d'estacionament i altres usos	19
1.6.3. Aparcaments amb limitació horària.....	20
1.6.4. Recàrrega de vehicles elèctrics	20
1.7. La gestió de l'ocupació de la via pública	20
1.8. Les brigades.....	22
1.9. Mesures disciplinàries.....	24
1.9.1. Expedients sancionadors en matèria de trànsit.....	24
1.9.2. Expedients de restauració de la legalitat en matèria d'ocupació de la via pública.....	28
1.9.3. Expedients sancionadors en matèria d'ocupació de la via pública	28
1.9.4. Expedients de reclamació de danys a béns de domini públic	29
1.9.5. Retirada de vehicles de la via pública.....	30
1.10. Plans d'ocupació	31
2. Urbanisme i Activitats	33
2.1. Servei Jurídic i Administratiu de Planejament i Projectes	34
2.1.1. Presentació	34
2.1.2. Planejament general i derivat. Gestió urbanística. Projectes d'urbanització i d'obra civil. Certificats de règim urbanístic	34

2.1.3. Queixes, suggeriments i sol·licitud d'informes.....	35
2.1.4. Subvencions.....	36
2.1.5. Programa de gestió patrimonial	37
2.1.6. Control del pressupost anual	37
2.1.7. Contractació d'obres, serveis i subministraments menors, seguiment de contractes en curs. Devolució garanties.....	38
2.2. Planejament.....	49
2.2.1. Presentació i llistat dels instruments de planejament i gestió.....	49
2.2.2. Fitxes de les figures de planejament	52
2.2.3. Sistema d'informació geogràfica (SIG)	81
2.2.4. Web de Planejament.....	82
2.2.5. Informació urbanística.....	82
2.3. Servei d'Obres i Projectes.....	83
2.3.1. Presentació	83
2.3.2. Oficina de projectes	84
2.3.3. Oficina d'enginyeria.....	124
2.3.4. Oficina de control de projectes i obres.....	129
2.3.5. TCQi.....	133
2.4. Intervenció en l'ús del sòl i les edificacions. Activitats. Protecció de la legalitat urbanística. Ocupació de via pública vinculada a una activitat	133
2.4.1. Assessoria jurídica i unitat administrativa	133
2.4.2. Llicències d'obres i comunicacions atorgades.....	135
2.4.3. Informació urbanística.....	140
2.4.4. Protecció de la legalitat urbanística	140
2.4.5. Activitats	145
2.4.6. Ocupació de via pública vinculada a una activitat	148
3. Annexos.....	157
3.1. Estat d'execució del Pla de Mobilitat.....	158

1. Mobilitat i Via Pública

1.1. Població i parc mòbil

L'evolució de la població i el parc de vehicles al municipi de Girona en els darrers 5 anys ha estat:

Evolució de la població 2012-2017

	2012	2013	2014	2015	2016	2017
Habitants de Girona	97.198	97.292	97.227	97.907	98.255	99.013
Increment (%)	0,49	0,1	-0,07	0,37	0,68	0,77

Evolució del parc mòbil en els darrers 5 anys

Parc mòbil	2013		2014		2015		2016		2017	
	Nombre	%	Nombre	%	Nombre	%	Nombre	%	Nombre	%
Autobusos	217	0,34	233	0,36	239	0,36	226	0,34	231	0,35
Camions	4.023	6,22	3.882	5,92	3.936	5,96	4.065	6,08	4.034	6,03
Ciclomotors	4.977	7,69	4.760	7,26	4.582	6,94	4.435	6,63	4.282	6,40
Motocicletes	9.150	14,14	9.590	14,62	9.728	14,72	9.961	14,9	10.294	15,39
Remolcs	455	0,7	453	0,69	487	0,74	551	0,76	503	0,75
Semiremolcs	136	0,21	149	0,23	160	0,24	160	0,24	190	0,28
Tractors	216	0,33	205	0,31	214	0,32	227	0,34	235	0,35
Turismes	45.118	69,74	45.911	70	46.303	70,08	46.876	70,1	48.032	71,83
Vehicles especials	403	0,62	401	0,61	419	0,63	408	0,61	421	0,63
Total	64.695	100	65.584	100	66.068	100	66.869	100	68.222	102,02

1.2. Planificació i gestió de la mobilitat

1.2.1. Taula de Mobilitat

La Taula de Mobilitat és un òrgan de consulta i participació ciutadana sectorial en l'àmbit de la mobilitat, amb la finalitat de col·laborar amb l'activitat municipal en aquest camp. L'any 2017 hi va haver una sessió de la taula que en la qual es van tractar els següents temes:

Data	Lloc	Objecte
16/03/2017	Centre Cívic de Ter	Campanya Comparteix la Ciutat Vehicles de Mobilitat Personal

1.2.2. Pla de mobilitat urbana

El Ple de 15 de desembre de 2014 va aprovar definitivament el PMU. El programa d'actuacions del PMU comprèn de 2014 al 2018. L'estat d'execució de les actuacions s'indica a l'Annex 1.

1.2.3. Pla local de seguretat viària

El Pla local de seguretat viària 2013-2015 estableix com objectius:

- Una reducció d'un 25% d'accidents amb víctimes l'any 2016 respecte l'any 2011 (aquest objectiu acostaria a Girona a les taxes mitjanes de Catalunya pel que fa a accidentalitat per 1000 habitants).
- Una reducció d'un 30% d'atropellaments de vianants l'any 2017 respecte de l'any 2011.
- Una reducció dels sinistres amb ciclomotors i motocicletes implicats.

Les mesures físiques relatives a la configuració de la xarxa viària bàsica més importants realitzades durant l'any 2017 han estat:

Principals actuacions del Pla de seguretat viària

Creació d'itineraris de vianants

Francesc Estival i travessia de La Fàbrica	Senyalització dels passos de vianants dels carrers Francesc Estival i Travessia la fàbrica al seu pas pel carrer Santa Eugènia
Can Sunyer	Millora de l'accessibilitat i desplaçament dels itineraris de vianants del carrer Can Sunyer amb Torre Taialà
Riu Freser	Millora de la seguretat i accessibilitat dels passos de vianants del carrer del Riu Freser al seu pas pels carrers de Santiago i de Sant Isidre
Sant Narcís	Creació d'un nou itinerari adaptat i senyalitzat i nova parada bus urbà accessible a l'avinguda de Sant Narcís proper al carrer de Narcís Monturiol
Universitat de Montpeller	Nou pas de vianants a Universitat de Montpeller amb Joan Tarrús Bru
Gran Via de Jaume I	Nou pas de vianants a la Gran Via de Jaume I per accedir des de la plaça de Marquès de Camps cap al carrer Nou.
Plaça de Marquès de camps	Creació d'itineraris adaptats per a creuar la plaça de Marquès de Camps.

Regulació de passos de vianants

Migdia amb Antic Roca	Instal·lació de semàfor a nou pas de vianants del carrer del Migdia
-----------------------	---

Accessibilitat

Avinguda de Lluís Pericot amb el carrer de Josep Ametller i Viñas	Instal·lacions semàfors sonors
Actuacions de supressió de barreres arquitectòniques	Veure Pla d'accessibilitat

Millorar la visibilitat i seguretat en els passos de vianants

Plaça de l'Aneto	Millora de la visibilitat del pas de vianants pe accedir als contenidors de residus.
Carrer del Riu Güell i Canonge Dorca	Millora de la visibilitat i l'accessibilitat dels passos de vianants
Saragossa i Joan Rova i Pinet	Millora de la senyalització del pas de vianants
Rambla de Xavier Cugat	Desplaçament de contenidors i senyalització de motocicletes per a millorar la visibilitat del pas de vianants.
Carrer de Santa Eugènia	Millora de la visibilitat i l'accessibilitat del pas de vianants que creua el carrer Santa Eugènia a l'alçada de l'avinguda de Sant Narcís.

Entorns sensibles

Escola Balandrau	Millora de la seguretat i la visibilitat dels passos de vianants propers a l'escola
CEIP Taialà	Instal·lació de senyal sonor per a incidents al carrer Taialà, davant de l'escola Taialà.
Escola Cassià Costal	Millora de la visibilitat del pas de vianants que creua el carrer d'Oviedo per accedir al carrer de Cassià Costal.
Avinguda de França, Consultes externes Hospital Trueta	Instal·lació de semàfors per incidents al pas de vianants entre l'hospital Josep Trueta i l'edifici de consultes externes.

Punts de concentració d'accidents (PCA)

Granvia de Jaume I	Senyalització del pas de vianants de la vorera sud entre plaça de Marquès de Camps i carrer Nou.
Rambla de Xavier Cugat	Millora de la senyalització de l'accés de la rambla de Xavier Cugat amb la rotonda del Pont de la Barca i del entroncament del carril bici.
Carrer d'Empúries	Senyalització de línies d'aturada avançada a diverses cruïlles del carrer d'Empúries.
Carrer del Riu Freser	Millora de la visibilitat a la cruïlla entre els carrers del Riu Freser i Sant Isidre

1.2.4. Pla d'accessibilitat

El 26 d'abril de 2013 es va aprovar el Pla d'accessibilitat per a la supressió de barreres arquitectòniques a la via pública. L'any 2014 es van iniciar actuacions a l'empara del nou pla, que s'han anat continuant fins a l'actualitat.

Les principals obres executades durant l'any 2017 han estat:

Actuació

Separació pas de vianants i de vehicles accés al pàrquing camp de futbol al carrer d'Amical Mathausen a Fontajau. S'ha protegit l'itinerari peatonal.

Pavimentació voreres inacabades al carrer d'Estudi General de Girona i a tota la zona "La Solana" de la zona del barri de Palau.

Adaptació i supressió barreres arquitectòniques del pas de vianants al carrer de la Universitat de Girona (entrada camp de futbol)

Adaptació i supressió barreres arquitectòniques pas de vianants carrer de Can Sunyer i rebaix pas de vianants davant del Cellar de Can Roca.

Pavimentació tram de vorera sense urbanitzar i execució de dos rebaixos per a l'itinerari per a vianants de l'escola Bosc de la Pabordia

Pavimentació de vorera i supressió barreres arquitectòniques psg Sant Joan Bosco cantonada amb el carrer de Ramon Llull (Pont Major)

Ampliació tram de vorera molt estreta al carrer de les Monges a la Vall de Sant Daniel

Rebaixos a dos passos de vianants del carrer del Riu Güell amb Canonge Dorca

Supressió de barreres arquitectòniques del pas de vianants del carrer de Riu Güell amb Impressors Oliva

Pavimentació de tram de vorera i rebaix inexistent a l'avgda Montilivi davant de l'escola Font de l'Abella

Rebaixar i adaptar dos passos de vianants del carrer de Maria Aurèlia Capmany per adaptar l'itinerari de la parada de bus a la zona Universitat de Montilivi

Adaptar i rebaixar les voreres a tres passos de vianants del carrer de Bellaire i de la plaça Sant Pere (actuació inclosa dins l'eix principal de vianants ciutat de Girona)

Rebaixos de dos passos de vianants a la plaça de Catalunya cantonada carrer del Carme (actuació inclosa dins l'eix principal de vianants ciutat de Girona)

Rebaixos de vorera a dos passos de vianants al carrer de Salt amb carrer de Can Pau Birol (Mas Xirgu)

Modificació pas de vianants i pavimentació parada de bus al carrer de Santa Eugenia i nou pas de vianants i ampliació de vorera a l'avinguda de Sant Narcís

Rebaixos avgda Sant Narcís a l'altura del carrer de la Mare de Deu de la Salut i del c Lepant (actuació inclosa dins l'eix principal de vianants ciutat de Girona)

Rebaix pas de vianants carrer del Migdia cantonada amb el carrer de Josep Tharrats (actuació inclosa dins l'eix principal de vianants ciutat de Girona)

Adaptar sortida ascensor carrer Isabel la Catòlica amb una petita rampa

Refer i pavimentar un tram de les escales del Fossats (entre el carrer 11 de setembre i el carrer d'Àngela Bivern) al barri de Montjuic

Rebaixos pas de vianants semaforitzat a l'avinguda de Lluís Pericot (davant supermercat Bon preu)

Pavimentació tram de vorera sense urbanitzar al carrer de Torre de Sant Joan (a dalt de tot)

1.3. Girona a peu

1.3.1. La seguretat i confort

En el marc del Pla local de seguretat viària i el Pla d'accessibilitat, a més de les actuacions singulars que s'han destacat a l'apartat anterior, s'han realitzat moltes altres actuacions governades per les línies estratègiques i criteris tècnics d'aquests dos plans en els següents àmbits:

- Nous semàfors i millores:
 - Instal·lació de semàfors per invidents als següents carrers de la ciutat; avinguda Lluís Pericot amb el carrer de Josep Ametller i Viñas, carrer de Tialà davant del CEIP Tialà, avinguda de França accés estacionament "Can Salvatella"
 - S'ha reformat la instal·lació semafòrica de les següents cruïlles de semàfors; cruïlla del passeig d'Olot amb l'antiga plaça d'Europa per facilitar l'accés a la nova estació d'autobusos de Girona, avinguda de França accés estacionament "Can Salvatella"
 - S'ha procedit a la Instal·lació de regulació semafòrica del nou carril bici del carrer de Santa Eugènia, des de la travessia del Carril fins la rotonda de Santa Eugènia, els trams corresponents de les següents cruïlles, Mestre Civil, avinguda de Sant Narcís, rotonda de Santa Eugènia,
 - Trasllat de la pilona d'entrada a la plaça Pallach.
 - Trasllats de les columnes de semàfors a columnes d'enllumenat per minimitzar elements a la via pública en les següents cruïlles; Sant Narcís amb el carrer Mare de Déu de la Salut, Sant Narcís amb el carrer d'Antoni Gaudí i Cornet, avinguda de Lluís Pericot amb el carrer de Sant Salvador d'Horta.
- Renovació i reparació del paviment de voreres, reparació d'escales i altres espais de vianants en 404 intervencions.
- Instal·lació i manteniment de baranes a escales i punts d'especial dificultat i tanques de contenció i protecció.
- Instal·lació de punts de llum en indrets foscos o desplaçament d'existents.
- Instal·lació i manteniment de bancs i papereres en 360 intervencions.
- Instal·lació i manteniment de senyalització per a vianants.
- Manteniment i adequació d'espais recreatius com les pistes de petanca,...
- Inspecció i manteniment de tapes de registre a la via pública.
- Manteniment de les fonts públiques i dels sistemes de reg dels espais enjardinats.
- Suport en la preparació de 581 actes (esportius, culturals, festius, educatius, etc.) a l'espai públic amb el muntatge de tarimes, subministrament de serveis (punt d'aigua, electricitat,...), abalisament i col·locació de senyalització...

1.3.2. Camins escolars segurs

Els projectes de Camins escolars segurs tenen per objecte estudiar, proposar i implantar actuacions de mobilitat i de caire urbanístic orientades a augmentar la seguretat viària dels vianants, ciclistes, i altres usuaris de la via pública i fomentar l'ús de modes sostenibles i altres mesures de caràcter social per conscienciar als pares i mares, professors i alumnes de la necessitat d'accedir a l'escola en mitjans de transport sostenibles. Durant l'any 2017 s'han redactat dos camins escolars segurs: escola de Domeny i escola Dr. Masmitjà i iniciat la redacció del camí escolar de l'escola de Monjuïc. També s'ha aprovat inicialment el projecte de millora de l'accessibilitat del camí escolar de l'escola Annexa-Joan Puigbert en el qual s'incorporen propostes de l'estudi de Camí escolar redactat l'any 2015 i que del qual durant l'any 2016 es va realitzar una primera fase.

A l'apartat de Pla de seguretat viària es recullen altres actuacions que s'han fet en entorns escolars.

A partir de 1 de gener de 2017 l'àrea de Mobilitat i Via Pública de l'Ajuntament de Girona lidera el projecte europeu SCHOOL mobility CHALLENGE in regioNal poliCiEs (School Chance), que té com a

objectiu principal incorporar la mobilitat autònoma i independent dels infants a les polítiques regionals dels territoris que hi participen. A més de l'Ajuntament de Girona, a través de l'Àrea de Mobilitat i Via Pública, hi participen a Direcció General d'Infraestructures de Mobilitat del Departament de Territori i Sostenibilitat de la Generalitat de Catalunya, els ajuntaments de la ciutat italiana de Reggio Emilia, de la ciutat holandesa d'Utrecht, de la ciutat polonesa de Gdansk i de la ciutat sueca de Gävle; l'agència metropolitana Brasov Metropolitan Agency For Sustainable Development (Romania), i l'Austrian Mobility Research FGM_AMOR (Àustria), que actua com a soci assessor.

La finalitat del projecte School Chance és que diverses regions d'Europa intercanviïn bones pràctiques relatives a la mobilitat independent dels nens per tal de modificar polítiques regionals i elaborar plans que lliguin amb l'estratègia d'Europa 2020, que preveu un creixement sostenible, intel·ligent i integrador. Els objectius de School Chance es divideixen en quatre àmbits: infraestructures (com han de ser els entorns de les escoles); educació (quines activitats són les més adequades per a cada nivell escolar); comunicació, i promoció (com poden les noves tecnologies ajudar a involucrar les comunitats escolars). El propòsit és definir un programa de mobilitat escolar sostenible, segura i accessible per a tots els membres de la comunitat i per a cada etapa educativa.

1.3.3. Retirada de grafitis

Hi ha un servei contractat per eliminar la contaminació visual mitjançant l'extracció de pintades, publicitat i altres elements adherits a les façanes i altres paraments verticals, paviments de carrers i elements de mobiliari urbà en el Barri Vell, Pedret, Vista Alegre i l'Eixample Nord. Aquest servei realitza una mitjana de 600 intervencions mensuals.

La brigada municipal també retira els grafitis i altres elements de contaminació visual a la resta del municipi en paraments i mobiliari de titularitat pública i en entorns especialment castigats.

1.3.4. Zones de joc / Parcs saludables

Actuacions importants en zones de joc infantils

Actuacions de manteniment preventiu i reparacions	
Pont Major, Campdorà, Pedret:	13
Sant Ponç, Fontajau	19
Domeny, Germans Sàbat, Taialà	23
Sant Narcís	19
Eixample Nord	66
Eixample Sud	62
Mercadal	15
Vila Roja, Font Polvora, Creueta, Mas Ramada	6
Palau	19
Montilivi	12
Santa Eugènia	13
Centre ciutat	7
Sant Narcís	19
Montjuic, La Torrassa, Sant Daniel	10
Vistalegre, Pedreres, Carme	9

Avellaneda	6
Total	318

Actuacions importants en parc saludables

Actuacions parcs saludables	
Av. Luis Pericot	1
Palau	3
Vistalegre	1
Illa de Formentera	3
Pl. Leonor Joher	2
Mas Catofa	2
Total	12

1.4. Anem en bici

1.4.1. La xarxa pedalable

Aquest any s'han fet de nou 2,8 km de xarxa pedalable en els següents trams:

Situació	Data	Actuació realitzada	Longitud (m)
Connexió des de carrer de l'Esport fins a Sarrià de Ter (Pont del Ter)	Novembre 2017	Camí des del carrer de l'Esport amb Joan J. Tharrats fins a connexió amb la via verda en el terme de Sarrià de Ter (1)	1.370
Santa Eugènia entre Parc Central i avda. Josep Tarradellas	22/11/2017	Tram carril bici per calçada	410
Connexió de carril bici de Pont Major a Campdorà Fase I	13/10/2017	Tram de xarxa pedalable des de carrer Tenerife fins al pont de l'Aigua	870
Santa Eugènia des de travessia del Carril fins plaça Marquès de Camps i plaça Marquès de Camps	02/05/2017	Tram de carril bici per vorera al carrer Santa Eugènia entre travessia del Carril fins a la plaça Marquès de Camps i continuació fins al carrer Nou.	191
Total			2.841

(1) Executat pel Cosorci de Vies Verdes

Actualment la ciutat té 36,64 km de xarxa pedalable, classificada en 6 tipologies diferents:

Tipus de xarxa	Longitud (km)
Carril bici en calçada	7,93
Carril bici en vorera	14,51
Carril bus bici taxi	0,94
Calçada compartida (sharrows)	4,90

Vorera Compartida	2,22
Camí ciclable	6,14
Total	36,64

La longitud actual de vies de la ciutat amb limitació de velocitat a 30 km/h és 27,73 km. Aquesta mesura permet que les bicicletes i els vehicles de 4 rodes comparteixin la via. A la majoria hi ha una placa complementària amb el missatge “respecteu les bicicletes”.

Evolució de la xarxa ciclable ens els darrers anys

	2012	2013	2014	2015	2016	2017
Xarxa ciclable (km)	20,71	20,33	25,4	28,4	32,12	36,64
Carrils bici construïts (km)	0,38	0,73	2,19	3	3,82	2,84

1.4.2. Campanyes de sensibilització

L'Ajuntament de Girona es va adherir un any més a les activitats de la Setmana de la Mobilitat Sostenible i Segura, que va tenir lloc entre el 16 i 22 de setembre. Aquest any ha continuat l'activitat iniciada l'any passat “Ens formem al carrer, transformem el carrer” que va consistir en tallar al trànsit de vehicles alguns carrers propers o a varies escoles i els alumnes varen sortir a fer activitats al carrer. Hi varen participar 7 escoles.

Dissabte 16 de setembre

Caminada "Anem a... Sant Daniel"

De 10 a 12 h | Davant de Sant Pere de Galligants

Us proposem un itinerari per la vall de Sant Daniel per conèixer alguns dels seus elements més representatius: les fonts, les masies, els arbres, els camins, les rieres i la història. A més de recórrer a fons aquest espai tranquil tan proper a la ciutat, l'activitat permet observar-ne els trets geològics més destacats, la vegetació i la fauna.

Cal fer les inscripcions a La Caseta-Serveis Educatius, al telèfon 972 221 866 o a l'adreça electrònica caseta@ajgirona.cat



Dilluns 18 de setembre

BiciSegura. Inspecció tècnica de bicicletes

De 18 a 21 h | C. de Santa Eugènia, 146 (Centre Cívic Santa Eugènia)

Punt de revisió mecànica de bicicletes gratuït, per assegurar-ne una bona conducció.

Dimarts 19 de setembre

Operació "Ring-ring"

A partir de les 8 h | Plaça de Catalunya

Les 100 primeres persones que aquest dia vagi a la feina o a classe en bicicleta, si s'acosten a aquest punt, rebran un esmorzar i un obsequi sorpresa.



BiciSegura. Inspecció tècnica de bicicletes

De 18 a 21 h | C. de Santa Eugènia, 17 (Estació Espai Jove)

Punt de revisió mecànica de bicicletes gratuït, per assegurar-ne una bona conducció.



Dijous 21 de setembre

Caminada "Itinerari acústic per Girona"

De 18 a 20 h | Plaça de Catalunya (font central)

Us guiem en un itinerari acústic pel centre de la ciutat on podreu realitzar mesures sonomètriques amb el vostre mòbil a través d'una aplicació gratuïta. Us explicarem els conceptes bàsics de contaminació acústica.

Cal fer les inscripcions a La Caseta-Serveis Educatius, al telèfon 972 221 866 o a l'adreça electrònica caseta@ajgirona.cat



Divendres 22 de setembre, DIA SENSE COTXES

A les 17.30 h | Sortida des de l'Ajuntament de Sant Gregori i arribada a l'Ajuntament de Girona

Cursa de mitjans

Fins a Girona... amb què? Doncs amb bicicleta convencional i elèctrica, autobús, moto, cotxe i... a peu! Tothom qui vulgui participar a la cursa pot anar amb el transport que prefereixi, d'aquesta manera comprovarem quin d'ells arriba abans, quines dificultats sorgeixen per a cada mitjà i quina és la seva petjada de carboni. Ja ho sabeu, podeu anar amb qualsevol d'aquestes 6 modalitats i participar-hi!

"Ens formem al carrer, transformem el carrer"

De 8 a 12 h

C. de Joaquim Riera i Bertran (entre c. de Tiner i c. del Riu Cademer)
Escola Marta Mata - Activitats i jocs al carrer.

De 9 a 13 h

Plaça de Sant Pere

Escola Montjuïc - Activitats i jocs al carrer.

C. de Portlligat (entre c. de les Illes Filipines i de l'illa de Gomera)

Escola Carme Auguet - Activitats i jocs al carrer.

C. de Joan Maragall (entre c. de la Creu i de Maluquer Salvador)

Escola Masmijà - Activitats i jocs al carrer.

C. de Riera de MUS (entre c. de Can Frunell i de Vlària-Gastelz)

Escola Bosc de la Pabordia - Activitats i jocs al carrer.

C. de Mare de Déu de Loreto (entre c. de Mossèn Baldri Reixach i av. de Lluís Pericot)

Escola Pla de Girona - Activitats i jocs al carrer.

C. de Sant Sebastià (entre c. de Campcardós i de Puigneula)

Escoles Dalmau Carles, Montfalgars, Cassià Costal i Àgora - Activitats i jocs al carrer



Exposició fotogràfica de la història del transport en bus. Mostra d'autobusos antics i moderns.

De 9 a 15 h | Plaça d'Espanya

Servei de guia de l'exposició per a grups d'escolars i recorregut amb bus.

Cal fer inscripcions a l'adreça asetrans@asetrans.net o al telèfon 972 20 06 19

Dissabte 23 de setembre

Circuit d'educació viària per a infants amb bicicleta

D'11 a 14 h | Plaça de Salvador Espriu

Parc mòbil d'educació viària del Servei Català de Trànsit, en format circuit de bicicletes per a infants.

Del 12 al 26 de setembre

'ClicMob!' Concurs d'instagram organitzat per la Generalitat de Catalunya

El concurs fotogràfic 'ClicMob!' consisteix en la publicació de fotografies sobre el transport i la mobilitat sostenible amb l'etiqueta #mobilitat2017 a la xarxa Instagram.

Del 12 al 22 de setembre

Campanya, "Un aire més net a Girona"

Campanya de sensibilització ciutadana



1.4.3. Aparcament per a bicicletes

Durant l'any 2017 s'han instal·lat aparcaments per a 199 bicicletes.

Actualment a la via pública hi ha places d'estacionament per a 2.484 bicicletes.

1.4.4. Girocleta

La Girocleta va començar el seu funcionament el 25 de setembre de 2009 amb 8 estacions, 205 aparcaments i 160 bicicletes (120 al carrer).

Actualment hi ha 320 bicicletes, de les quals 240 bicicletes es troben distribuïdes permanentment al carrer, amb 504 aparcaments individuals i 19 estacions.

L'any 2017 s'han instal·lat 3 estacions de Girocleta, el gener a Vista Alegre, al maig al c. Riu Freser i a l'octubre a l'Eixample.

Distribució d'aparcaments de Girocleta

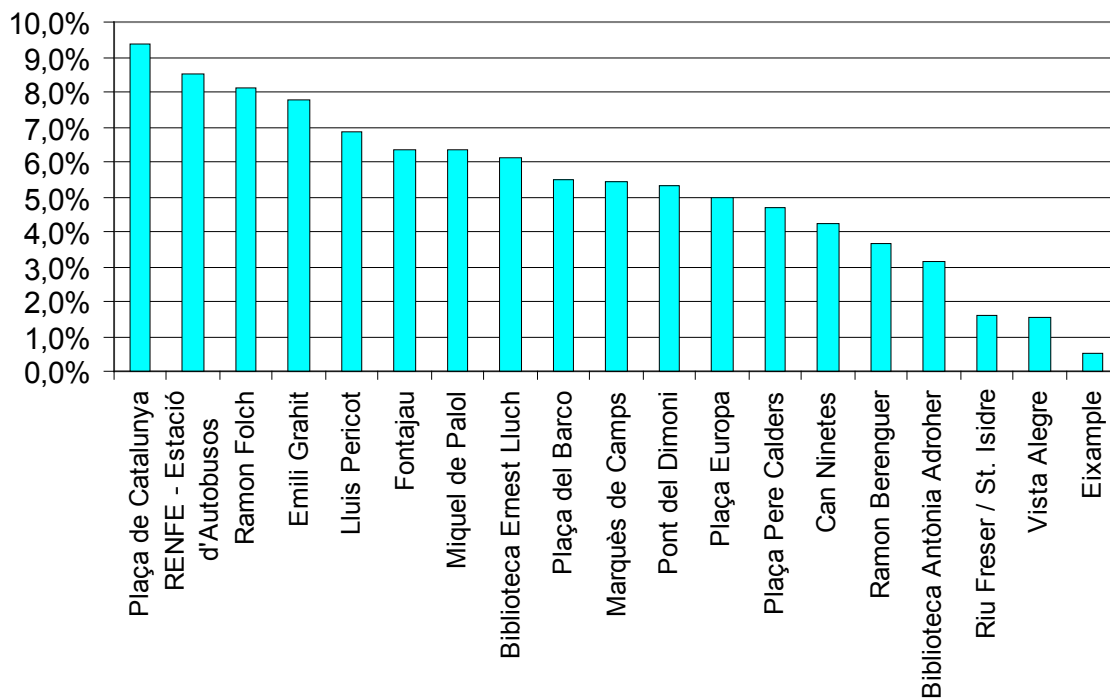
Estació	Aparcaments
Biblioteca Antònia Adroher	18
Avinguda de Ramon Folch	28
Plaça de Catalunya	51
RENFE	46
Pont del Dimoni	18
Emili Grahit	24
Plaça de Pere Calders	18
Biblioteca Ernest Lluch	26
Avinguda Lluís Pericot	26
Plaça de Miquel de Palol	30
Plaça de Marquès de Camps	20
Rambla de Xavier Cugat	25
Plaça de Santa Eugènia	25
Can Ninetes	25
Plaça d'Europa	26
Ramon Berenguer II	24
Vista Alegre	25
Riu Freser / St. Isidre	23
Eixample	26
Total	504

A finals del 2017, la Girocleta té 2.875 usuaris (un 23,9 % d'augment respecte de l'any 2016), hi ha hagut 968 noves altes i 301 baixes.

L'increment de viatges de Girocleta ha estat sostingut fins arribar als 1.943 viatges en dia laborable del mes d'octubre. Això equival a una utilització de 8 usos/dia per bicicleta.

Durant l'any 2017 hi ha hagut 384.536 viatges, un 26% d'augment respecte a l'any 2016.

La distribució de viatges entre les estacions confirma que les estacions menys utilitzades són les més allunyades.



1.5. El bus

1.5.1. Línies d'autobús

Línies de transport urbà municipals

Línia	Recorregut
L1	Montjuïc – Ramon Folch (Jutjats) – Avellaneda
L2	Hospital Josep Trueta – Estació d'autobusos / RENFE – Avellaneda
L5	Germans Sàbat – Ramon Folch – Sant Narcís – Vilablareix – Aiguaviva
L7	Torre Gironella – UdG Les Àlguies – Can Gibert del Pla
L8	Estació d'autobusos / RENFE – UdG Montilivi / Parc Tecnològic – Santa Eugènia
L10	Estació d'autobusos / RENFE – Fornells de la Selva
L11	CAP Güell – CAP Sta. Clara – CAP Montilivi – UdG Montilivi – St. Daniel

L'any 2017 s'han realitzat un total de 3.174.205, un 3,82 % més que l'any anterior.

Repartiment de viatgers per línia

Línia	Viatgers 2010	Viatgers 2017
L1	703.953	799.713
L2	512.318	619.300

L5	841.648	899.632
L7	196.232	238.207
L8	139.790	212.398
L10	81.678	95.518
L11	353.028	336.418
Total	2.828.647	3.206.799

Repartiment de viatgers per tarifa utilitzada

Targetes	Tipus	2017 %
Targetes TMG	Bitllet senzill	24,9
	Targeta 50/30 TMG	0,6
	BUS Social	0,9
	BUS 70	15,1
	BUS 65	1,3
	BUS 12	0,6
	BUS 18	9,1
	BUS 25	1,7
	BUS UdG	5,6
		Serveis especials
Targetes ATM	T-12	5,4
	T-MES	4,7
	T-10	11,9
	T-10/30	9,5
	T- 50/30	7,6
	T-70/90	0,4
Total		100

1.5.2. Tarifes

Bitllet senzill	€	€/viatge
Tarifa	1,40	1,40

Targeta multiviatge	€	€/viatge
50/30 Multipersonal TMG	33,80	0,67

Targeta bus 18	€	€/viatge
T/bus18: 30 viatges	6,50	0,22
T/bus18: 120 viatges	21,50	0,18

Targetes ATM	€	€/viatge
T 10	10,70	1,07
T 10/30	9,50	0,95
T 50/30	33,80	0,67
T MES (80 viatges)	46,15	0,57

1.5.3. Autobusos

Al finalitzar el 2017 hi ha 34 autobusos, dels quals en hora punta se n'utilitzen 30 pel servei urbà.

Línia	Autobusos
Línia 1	5 autobusos
Línia 2	4 autobusos
Línia 5	6 autobusos més 1 autobus de reforç
Línia 2	4 autobusos
Línia 8	2 autobusos més 2 autobus de reforç
Línia 10	1 autobús
Línia 11	4 autobusos més 1 autobus de reforç
En hora punta hi ha 4 autobusos de reserva	

L'edat mitjana de la flota és de 10,7 anys i un 91% dels autobusos estan adaptats a persones amb mobilitat reduïda (PMR).

L'edat mitjana del servei urbà en hora punta amb reforços és de 9,3 anys i el 100% dels autobusos estan adaptats a persones amb mobilitat reduïda.

1.5.4. Parades

Hi ha un total de 288 parades de transport urbà a Girona, de les quals un 28% tenen marquesina i un 26% tenen banc. Les que no tenen marquesina o banc son bàsicament de baixada.

1.6. Els altres vehicles: cotxes, serveis...

1.6.1. Manteniment de la calçada

El manteniment de la calçada es realitza mitjançant el projecte del Pla d'asfalts, que descriu el manteniment preventiu i correctiu a realitzar en el paviment de diverses vies de la ciutat de Girona l'any 2017.

Les obres consisteixen en el reforç del paviment de diferents carrers de Girona, mitjançant mesclures bituminoses en calent i paviment de formigó. Prèvia reparació del ferm i posterior pintat de la senyalització horitzontal.

L'esgotament de la vida útil del paviment causa el deteriorament del paviment de la ciutat que, per la seguretat del conductors, ha de ser rehabilitat de forma preventiva.

Els carrers en què s'han realitzat rehabilitacions amb asfalt són:

- Disseminat de Pont Major (carrer Pedret 150).
- Pont de Pedret. Sector Devesa.
- Carrer de Torre de Tialà davant del número 113.
- Carrer de Carme Auguet i Comalada (tram comprés entre els números 18-21).
- Carrer de Santa Eugènia (tram comprés entre els números 46-80).
- Carrer de Josep pacual i Prats.
- Carrer de la Sèquia Monar 3 (passatge).
- Carrer de Costa Brava (tram comprés entre els número 22-42).
- Reparacions diverses a l'avinguda de Lluís Pericot-Reggio Emilia.
- Carrer del Riu Cardener (tram comprés entre els números 30-52).
- Carrer del Mas Devesa (tram comprés entre els números 15-31).
- També cal destacar les actuacions de manteniment correctiu i preventiu de sots i flonjalls del paviment asfàltic de diferents carrers de la ciutat de Girona que té per objecte les reparacions de superfície menor de 40m². Durant l'any 2017 han estat realitzades 115 tasques de manteniment en la calçada.

1.6.2. Reserves d'estacionament i altres usos

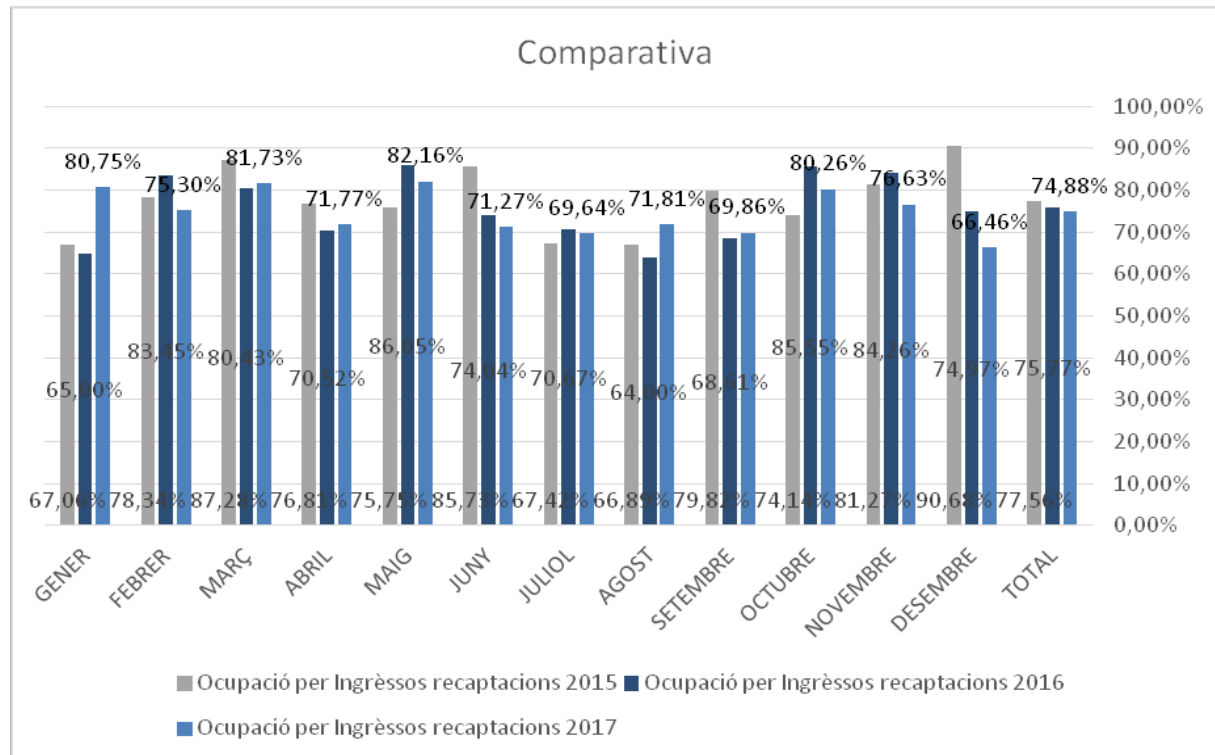
Per al desenvolupament de la dinàmica de la ciutat s'han fet les actuacions següents:

- Senyalització de 10 zones de càrrega i descàrrega noves amb un total de 23 places. Ara a la ciutat hi ha 204 zones amb un total de 634 places.
- Senyalització de 133 places noves d'aparcament per a motocicletes. En total es disposa de 3577 places d'aparcament. El número és inferior a l'any anterior degut a que aquest any s'ha procedit a fer un nou llistat dels aparcaments de motocicletes i s'han deixat de comptabilitzar les àrees que disposen de menys de 4 places.
- Senyalització de 23 places d'aparcament per a discapacitats. Aquest any s'ha procedit a fer una actualització de les plaçes per a discapacitats i el total és de 347 places.

- S'ha col·locat 284 senyals verticals de nova col·locació i 323 han estat reposades.

1.6.3. Aparcaments amb limitació horària

Resum i comparativa de la ocupació en la zona blava i verda durant l'any 2015, 2016 i 2017:



1.6.4. Recàrrega de vehicles elèctrics

Des de l'any 2012 a la plaça de Catalunya hi ha una estació de càrrega lenta amb AC a 3,6 kW amb connexió mennekes i schuko.

L'any 2016 es van instal·lar 2 estacions de recàrrega ràpida de vehicles elèctrics, una situada a l'aparcament del carrer de Joan Josep Tharrats i Vidal (nord) i l'altra a l'aparcament del carrer del Riu Cardener (sud) amb el carrer de la Riera de Mus. Les estacions permeten la següent càrrega: 50 kW CCS – 50 kW CHAdeMO – 43 kW AC.

A 31 de desembre de 2017 hi ha 162 vehicles elèctrics donats d'alta a la ciutat de Girona per utilitzar les estacions de recàrrega de vehicles elèctrics.

1.7. La gestió de l'ocupació de la via pública

Durant l'any 2017 s'han realitzat 2.545 autoliquidacions, de les quals 2.476 són temporals i 69 són permanents.

Autoliquidacions efectuades

Tipus	2010	2011	2012	2013	2014	2015	2016	2017	variació
Temporals	2.147	2.121	1.951	1.942	1.972	2.295	2.503	2.476	-3%
Permanents	136	228	2.637	171	157	119	85	69	-1.7%
Total	2.283	2.349	4.588	2.113	2.129	2.414	2.588	2.545	-2.2%

Sol·licituds d'alta efectuades per ocupació de la via pública permanents

Guals	2012	2013	2014	2015	2016	2017	variació
Gual unifamiliar	165	107	53	64	37	41	10%
Gual comunitari	19	10	5	4	9	4	-55%
Gual comercial	23	20	21	19	19	15	-21%
Gual comercial explotació de pàrquings	1	0	2	1	0	0	-
Entrades de vehicles unifamiliar	2.285	27	62	17	13	6	-46%
Entrades de vehicles comunitari	36	0	1	0	2	1	-
Entrades de vehicles comercial	108	6	5	10	2	2	-
Entrades vehicles comercial expl. pàrquing	0	0	8	0	0	0	-
Altres	0	7	0	4	3	0	-
Total	2.637	171	157	119	85	69	-19%

Autoliquidacions efectuades per ocupació de la via pública temporal

Grup	2012	2013	2014	2015	2016	2017	variació
Ovp grup 0 Circular pel Barri Vell,...	66	104	143	197	238	175	-74%
Ovp grup 1 Reserves d'espai, mudança, C/D,...	1.188	1.112	1.147	1.385	1.561	1.736	12%
Ovp grup 2 Plataformes, bastides, ponts,...	296	291	284	300	235	210	-10%
Ovp grup 3 Subministradors, rases,...	356	381	349	386	443	341	-23%
Ovp grup 6 Actes publicitaris, banderes,...	37	46	37	17	13	8	-38%
Ovp grup 7 Rodatges, casetes	8	8	12	10	13	6	-46%

pirotècnia,...

Total	1.951	2.484	1.972	2.295	2.503	2.476	-1%
--------------	--------------	--------------	--------------	--------------	--------------	--------------	------------

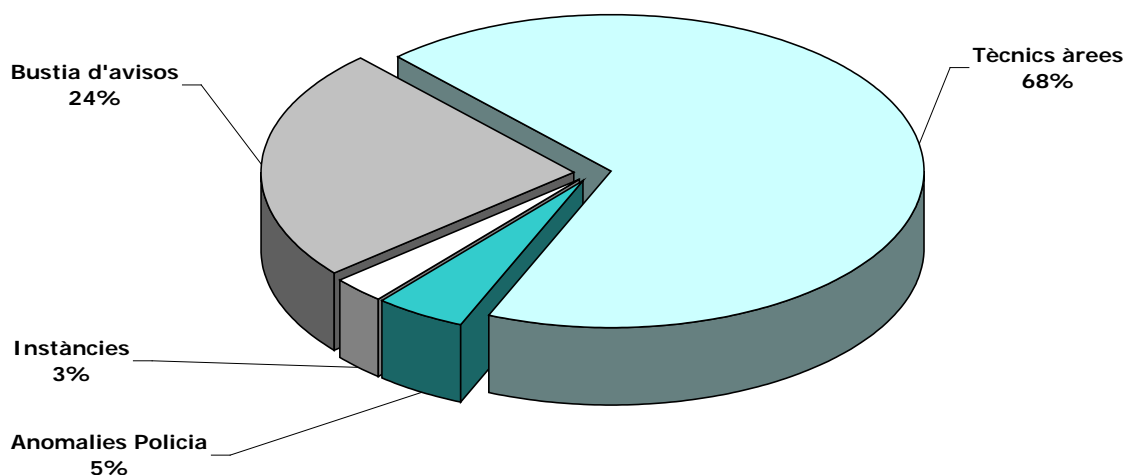
1.8. Les brigades

Les peticions que s'han rebut al servei de Mobilitat i Via Pública i gestionades a través del gestor de tasques han estat 11.950 (466 peticions més que en el 2016 que representen un increment del 4,06%).

L'origen d'aquestes peticions ha estat:

Origen de la petició	2011	2012	2013	2014	2015	2016	2017
Instàncies de la ciutadania	246	200	238	186	284	249	341
Bústia d'avisos	459	781	643	1.218	2.143	2.719	2.878
Polícia Municipal	2.157	2.346	2.193	2.129	2.255	811	568
Tècnics de l'Ajuntament	6.189	6.456	6.862	7.044	7.175	7.705	8.163
Total	9.051	9.783	9.936	10.577	11.857	11.484	11.950

Origen de les peticions 2017



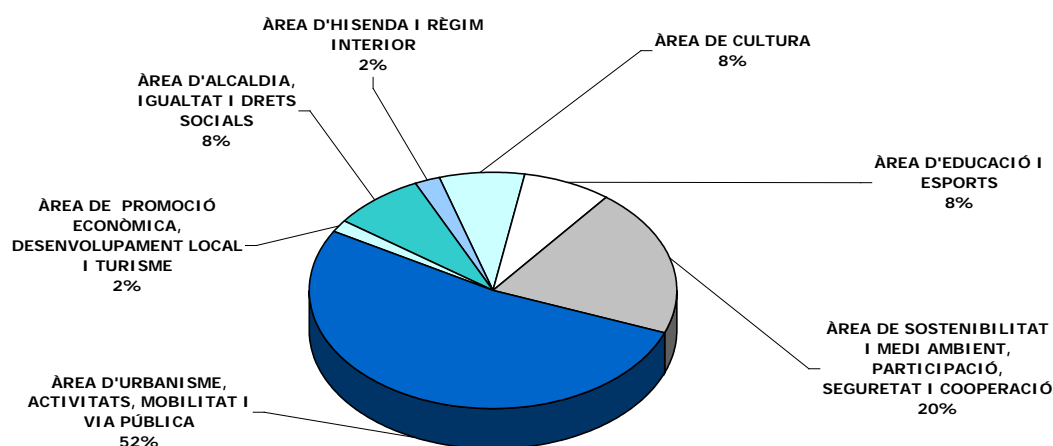
Del total de les peticions realitzades, l'origen classificat per serveis és el següent:

Origen *	2017
Àrea de Promoció Econòmica, Desenvolupament Local i Turisme	206
Àrea d'Alcaldia, igualtat i drets socials	949
Àrea de Cultura	919
Àrea d' Educació i Esports	925

Àrea d'Urbanisme, Activitats, Mobilitat i Via Pública	6.285
Àrea de Sostenibilitat i Medi Ambient, Participació, seguretat i Cooperació	2.403
Àrea d'Hisenda i Règim interior	263
Total	11.950

* No es pot fer un comparatiu per anys ja que totes les àrees de gestió han canviat al cartipàs municipal 2016-2019

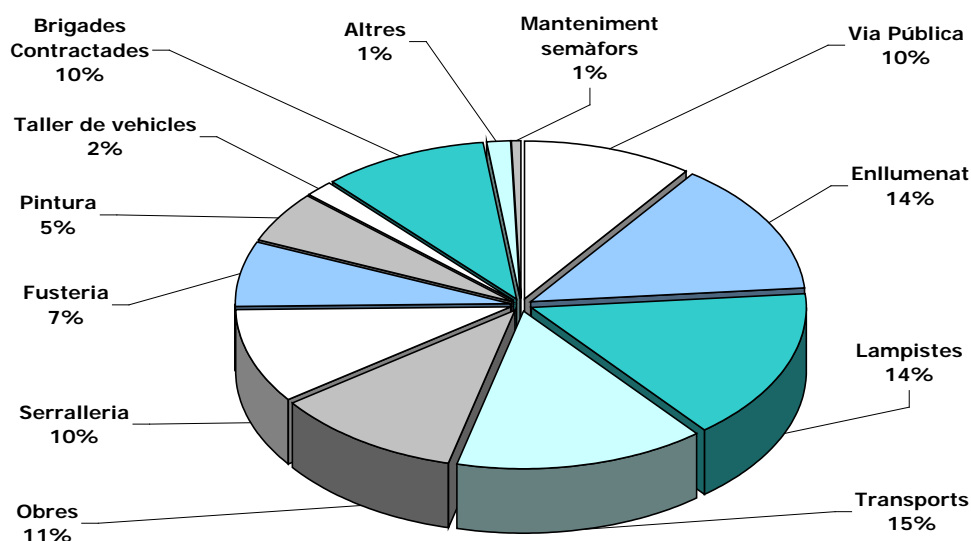
Origen peticions per àrees



Del total de les peticions rebudes, 8.170 han resultat d'actuacions fetes pels serveis de manteniment del servei de Mobilitat:

Grup de treball que atén petició	2011	2012	2013	2014	2015	2016	2017
Brigada de lampisteria	913	1.004	932	953	1.064	1.131	1.250
Brigada d'enllumenat	874	890	930	1.082	1.077	901	1.121
Brigada d'obres	871	1.020	813	918	944	1.012	907
Brigada de transports	727	817	903	992	1.025	1.224	1.211
Brigades externes manteniment mobiliari urbà	674	839	733	725	938	927	789
Brigada de serralleria	635	658	748	707	766	716	787
Brigada de via pública	561	539	550	556	753	759	819
Brigada de fusteria	465	455	480	540	484	596	546
Brigada de manteniment de vehicles	0	40	152	153	169	163	154
Brigada de pintura	347	442	442	514	514	507	430
Manteniment semàfors	269	300	293	211	259	71	53
Altres	0	161	179	287	304	106	103
Total	6.336	7.165	7.155	7.638	8.237	8.112	8.170

Peticions per cada brigada



La resta de peticions (3.780) són actuacions dels tècnics que no resulten en actuacions "físiques" de les brigades o empreses de manteniment contractades.

De les actuacions de manteniment realitzades per les brigades, la distribució per destinatari d'actuació és:

Àmbit d'actuació	2011	2012	2013	2014	2015	2016	2017
Actuacions per a actes a la via pública	395	367	317	333	558	553	581
Escoles	186	210	426	456	404	513	628
Centres cívics	429	485	310	265	611	458	535
Centres culturals	132	149	137	182	196	252	208
Altres edificis municipals	201	227	241	234	231	349	272
Via pública	4.993	5.727	5.793	6.168	6.237	5.987	5.946
Total	6.336	7.165	7.155	7.638	8.237	8.112	8.170

1.9. Mesures disciplinàries

1.9.1. Expedients sancionadors en matèria de trànsit

Durant l'any 2017 s'ha tramitat 39.414 expedients, d'aquests, 17.976 expedients (45,61%) han estat per denúncies formulades a l'àrea blava i verda.

- De l'Ordenança municipal de circulació (OMC), de la Llei de seguretat viària (LSV) i del Reglament general de circulació (RGC) s'han denunciat 213 infraccions diferents.
- El total d'expedients tramitats ha disminuït un 9,80 % respecte l'any anterior, corresponent al 9,14 % de disminució pel que fa a les denúncies formulades pels agents de la Policia

Municipal i el 6,44 % de disminució de les proposades pels vigilants de zona blava i la zona verda de la ciutat.

- Tot i que el nombre d'expedients tramitats ha disminuït un 9,80 % la recaptació ho ha fet el 9,67 %, donant d'aquesta manera un mitjana superior pel que fa al valor mitjà cobrat per multa respecte l'any anterior.
- Quant a carrers s'han posat denúncies en 584 carrers de la ciutat.
- Quant al total dels recursos resolts han disminuït un 28,51 %.

Taula de denúncies

Procedència	2013	2014	2015	2016	2017	Variació 2016-17
Policia Municipal	23.414	23.587	25.163	23.098	20.987	-9,14 %
Vigilants àrea blava i verda	20.683	22.884	22.151	19.214	17.976	-6,44 %
Vigilants estació autobusos	316	584	633	833	111	-86,67 %
Voluntàries	405	495	627	552	340	-38,41 %
Total	44.818	47.550	48.574	43.697	39.414	-9,80 %

Import mitjà dels expedients

Procedència	2013	2014	2015	2016	2017	Variació 2016-17
Expedients	44.818	47.550	48.574	43.697	39.414	-9,80 %
Ingressos (€)	2.275.272,45	2.289.293,57	2.600.209,18	2.419.431,25	2.185.563,58	-9,67 %
Total	50,77 €	48,14 €	53,53 €	55,37 €	55,45 €	0,14 %

Al·legacions i recursos resolts

Tipus	2013	2014	2015	2016	2017	Variació 2016-17
Al·legacions estimades	999	746	573	453	200	-55,85%
Al·legacions desestimades	651	693	477	621	540	-13,04 %
Recursos reposició estimats	190	78	133	86	40	-53,49 %
Recursos reposició desestimats	287	209	288	88	90	2,27 %
Altres recursos o resolucions admeses	31	50	183	366	229	-37,43
Altres recursos no admesos, extemporanis,...	54	19	47	182	185	1,65 %
Total	2212	1795	1701	1796	1284	-28,51 %

Els 20 carrers amb més denúncies posades

Denúncies	Carrer	Denúncies	Carrer
3295	Barcelona, C.	658	Santa Eugènia, C.

3043	Bonastruc de Porta, C.	605	Riu Güell, C.
2079	Creu, C.	552	Pau Casals, C.
1889	Catalunya, Pl.	547	Creu, Trv.
1085	Sant Joan Baptista La Salle, C.	546	Sant Narcís, Av.
939	Poeta Marquina, Pl.	536	Sèquia, C.
896	Carril, Trv.	522	Sant Francesc, Av.
786	Carme, C.	521	Joan Maragall, C.
771	Bernat Boades, C.	468	Santa Coloma, Ctra.
678	Josep Tarradellas i Joan, Av.	430	Francesc de Ciurana, C.

Denúncies per manca d'ús d'elements de seguretat

Art. (RGC)	Concepte	Denúncies
18.2	Conduir utilitzant telefonia mòbil, navegadors, cascos, auriculars...	741
117.1	No utilitzar el cinturó de seguretat, o no fer-ho adequadament, el conductor	207
117.1	No utilitzar cinturó de seguretat, o no fer-ho adequadament, el passatger	131
117.3	No utilitzar o no fer-ho adequadament, el passatger menor d'edat, el cinturó de seguretat o un dispositiu homologat i adequat a la seva talla i pes	53
118.1	No utilitzar el casc de protecció, o no fer-ho adequadament, el conductor	39

Denúncies de circulació: articles més infringits

Art. (RGC)	Concepte	Denúncies
146	No respectar el llum vermell d'un semàfor	2657
50	Circular a més velocitat de la permesa	1890
152	No respectar senyal de circulació prohibida (R100)	661
152	No respectar senyal de sentit obligatori dreta (R400.a)	627
152	No respectar un senyal d'entrada prohibida (R101)	208
167.a	No respectar línia longitudinal contínua	113
155	No respectar un senyal de sentit obligatori recte (R400.c)	107
154	No respectar un senyal de gir a l'esquerra prohibit (R303)	94

Àrea blava i verda: articles més infringits

Art. (OMC)	Concepte	Denúncies
19.1	Estacionar i no tenir o no posar en lloc visible el comprovant horari	13.674
19.2	Estacionar i sobrepassar el límit indicat en el comprovant	4.226

Denúncies d'estacionament. Els articles més infringits

Art. (OMC)	Concepte	Denúncies
15.24	Estacionar en zona temporalment prohibida (per activitats autoritzades, o que hagi de ser objecte de reparació, senyalització, neteja, etc.)	2246
15.14	Estacionar a la vorera, andana, refugi, passeig, voral,...	1767
15.18	Estacionar en zona senyalitzada com a reserva de càrrega i descàrrega, llevat dels autoritzats	1384
15.19	Estacionar en gual correctament senyalitzat, ocupant-lo totalment o parcialment	807
15.17	Estacionar a les zones d'estacionament per ús exclusiu de persones amb discapacitat	665
15.1.a	No respectar el senyal vertical d'estacionament prohibit (R308)	630
15.5	Estacionar en carril de circulació	588
15.20	Deixar estacionat un vehicle en un mateix punt de la via pública més de 72 hores consecutives	551
15.22	Estacionar fora dels límits de les marques viàries de delimitació de places d'estacionament autoritzat	361
15.2.a	Estacionar on està prohibida la parada mitjançant un senyal vertical (R-307)	355
15.3	Estacionar on destorbi greument la circulació	326
15.2.b	Estacionar en zona senyalitzada amb una línia longitudinal contínua de parada prohibida (M-7.8)	292
15.17	Estacionar en una zona senyalitzada com a reserva d'estacionament, llevat dels autoritzats (serveis de seguretat o d'urgència, etc.)	269
15.16	Estacionar en una zona senyalitzada com a reserva de transport públic de viatgers (bus o taxi)	268
14.7	Estacionar al Barri Vell un vehicle no autoritzat	258
15.12	Estacionar en els passos senyalitzats per a vianants o ciclistes	230

Altres

Art.	Concepte	Denúncies
Varis	Denúncies formulades a bicicletes (estacionaments, circulació,...)	447
37.2 OMC	No exhibir en un lloc visible, un vehicle autoritzat, l'indicador horari en el qual hi consti l'hora que ha començat a ocupar l'espai en una zona reservada de càrrega i descàrrega	398
11.1 LSV	No identificar a la persona conductora responsable d'una infracció	340
20.1 RGC	Conduir amb taxa d'alcohol superior al permès	276
37.2 OMC	Mantenir estacionat més de 30 minuts un vehicle autoritzat en una zona reservada a càrrega i descàrrega	195
22.3 OMC	Estacionar una motocicleta, un ciclomotor,... en la vorera, un passeig, plaça, rambla, voral o refugi central	113
14.7 OMC	Estacionar al Barri Vell, un vehicle autoritzat, fora de les zones habilitades i senyalitzades	80

14.1 RGC	Conduir un vehicle amb presència de drogues a l'organisme	48
21 RGC	Incomplir l'obligació de tot conductor de sotmetre's a les proves de detecció d'alcohol	19

1.9.2. Expedients de restauració de la legalitat en matèria d'ocupació de la via pública

Durant 2017 s'han instruït els 117 expedients per restaurar la legalitat en matèria d'ocupació de la via pública que a continuació s'indiquen:

Requeriments ocupacions temporals	2013	2014	2015	2016	2017
Obres	3	9	0	7	9

Requeriments ocupacions permanents	2013	2014	2015	2016	2017
Guals	132	151	116	97	108

1.9.3. Expedients sancionadors en matèria d'ocupació de la via pública

Durant 2017 s'han instruït 386 expedients, ha augmentat el 22% respecte de l'any anterior. Quant a les alteracions més rellevants tenim:

- Del total d'expedients instruïts, 281 ho han estat com a expedients sancionadors lleus (63%) i 105 expedients sancionadors com a greus (37%).
- Les denúncies per consum d'alcohol a la via pública es mantenen igual que l'any passat.
- Fer mal ús de la targeta d'estacionament per a persones amb discapacitat augmenta el 77% respecte l'any anterior.
- Disminució del 25% de les denúncies per embrutir la via pública amb miccions humanes, passant de 73 a l'any 2016 a 55 a l'any 2017.
- Augment considerable de les denúncies per anomalies en ocupació de la via pública.

Infracció	2013	2014	2015	2016	2017	Variació
ALMOINA Demanar almoïna reiterativament	0	6	33	3	17	
ALMOINA Efectuar venda ambulat	0	0	9	3	5	
ALMOINA Efectuar venda ambulat per fires	0	0	35	0	0	
ALMOINA Tocar instrument a la vp	0	12	25	8	7	
ALCOHOL Consumir alcohol a la vp	324	210	166	127	111	-13%
ALCOHOL Consumir alcohol a la vp menor d'edat	0	12	4	0	15	
COMPORTAMENT Acampar lliurement sense llicència	0	0	0	1	3	

COMPORTAMENT Banyar-se en font o anar despullat	0	0	1	2	3	
COMPORTAMENT Fer mal ús targeta minusvalids	0	1	60	44	78	77%
COMPORTAMENT Fer focs, fogueres o barbacoes al carrer	0	0	1	3	3	
COMPORTAMENT Intimidador a la vp	5	1	2	0	0	
COMPORTAMENT Malmetre béns d'ús comú	6	3	6	10	4	
COMPORTAMENT Obstruir feina agent	0	7	0	3	2	
COMPORTAMENT Regar plantes o netejar de catifes al balcó	0	0	1	0	1	
EMBRUTIR Deposar a la via pública	2	3	1	0	0	
EMBRUTIR Efectuar pintades a la vp	7	8	14	1	3	
EMBRUTIR Embrutir façanes	1	0	2	0	4	
EMBRUTIR Embrutir la via pública	2	3	1	0	3	
EMBRUTIR Embrutir patis interiors	1	1	0	0	0	
EMBRUTIR Miccionar a la via pública	137	92	65	73	55	-25%
OVP Amb manca de pas de vianants	1	0	3	1	7	
OVP Deficiències caseta pirotècnica	4	0	0	0	0	
OVP Descàrrega fora horari	5	4	0	0	0	
OVP Efectuar activitat a la vp sense llicència	3	0	6	14	0	
OVP Incomplir condicions llicència	0	0	2	4	2	
OVP No retirar contenidor cap setmana	0	0	7	11	0	
OVP Reparar vehicles a la via pública	0	1	2	1	3	
OVP Sense llicència o caducada	5	7	13	1	52	
PUBLICITAT Enganxar publicitat	8	5	11	0	0	
PUBLICITAT Posar publicitat al vidre dels vehicles	1	1	2	3	1	
PUBLICITAT Repartir publicitat en mà	23	6	0	0	0	
SOROLLS Fer sorolls a la via pública	0	0	3	1	0	
Altres	8	3	1	5	7	
Total	538	386	478	314	386	22%

1.9.4. Expedients de reclamació de danys a béns de domini públic

Durant l'any 2017 s'han iniciat 33 expedients de reclamacions de danys a béns patrimonials i s'ha ingressat 4.370,04€ per aquest concepte.

Reclamació per danys a béns municipals	2013	2014	2015	2016	2017
Número d'expedients	21	61	64	45	33

S'han causat danys a:

Bé patrimonial	Danys
Pilona	18
Barana	1
Semàfor	5
Arbre	9
Paperera	2
Senyal	2
Fanal	7
Tanca metàl·lica	4
Llamborda	1
Total	49

Aquests 33 expedients es troben en el següent estat:

Estat	Expedients
Finalitzats	5
Continuen	28
Total	33

1.9.5. Retirada de vehicles de la via pública

L'any 2017 es van retirar 3.634 vehicles, un 12,9 % menys que l'any anterior, els quals es reparteixen amb:

Tipus de vehicle	Vehicles 2010	Vehicles 2017
Bicicleta	67	99
Camió	3	1
Ciclomotor	255	117
Quadricicle lleuger	14	8
Furgoneta	0	27
Furgo	62	18
Motocicleta	105	110
Remolc petit	6	0
Turismes	10.208	3.254
Total	10.720	3.634

L'any 2017 es va donar de baixa i es va desballestar 237 vehicles, els quals es reparteixen amb:

Tipus de vehicle	Vehicles
Bicicleta	36
Ciclomotor	61
Furgo /camió	2
Quadricicle lleuger	0
Motocicleta	13
Turisme	125
Total	237

1.10. Plans d'ocupació

En aplicació de la política de l'Ajuntament de Girona de col·laborar amb la Generalitat de Catalunya en facilitar la inserció laboral i la millora de l'ocupabilitat de persones a l'atur, l'àrea de Mobilitat i Via Pública durant l'any 2017 ha efectuat la direcció 19 treballadors en 3 plans d'ocupació:

Programa	Nom actuació	N. de treballadors	Llocs de treball	Perfils persones contractades	Inici	Fi	Àmbit d'intervenció
Treball i Formació 2016	Suport a les brigades de via pública	9	2 oficials de senyalització - 2 oficials de transports - 5 oficials paleta	Persones en situació d'atur perceptores de la Renda Mínima d'Inserció	31/01/2017	30/07/2017	Ciutat
Treball i Formació 2016	Assistència a la brigada de pintura de manteniment	6	6 pintors d'edificació	Persones en situació d'atur perceptores de la Renda Mínima d'Inserció	31/01/2017	30/07/2017	Ciutat
Treball als Barris 2016	Brigada de microurbanisme i manteniment d'equips al barri	4	1 oficial pintura, 1 oficial i 2 peons construcció	Persones en situació d'atur no perceptores de prestació per desocupació, residents al barri de Sta. Eugènia-Can Gibert	01/03/2017	31/08/2017	Sta. Eugènia-Can Gibert

2. Urbanisme i Activitats

2.1. Servei Jurídic i Administratiu de Planejament i Projectes

2.1.1. Presentació

El Servei anomenat de Planejament i projectes, té com a objectiu l'assessorament jurídic, i la tramitació dels instruments de planejament general, mitjançant les modificacions puntuals del Pla General d'Ordenació Urbana vigent que responguin sempre a un interès públic, i la tramitació del planejament derivat (plans especials, plans de millora urbana, plans parcials) en desenvolupament del Pla General.

En execució del planejament general i derivat es tramiten els instruments de gestió que es concreten en els projectes de reparcel·lació, ja sigui en la modalitat de cooperació, o en la de compensació bàsica.

En l'àmbit d'execució material del planejament, es tramiten els projectes d'urbanització, i els d'obres ordinàries.

En aquesta segona tipologia de projectes s'hi ha d'incloure els projectes derivats dels processos participats, i la contractació de totes aquelles intervencions urbanístiques, de serveis i de subministraments que, d'acord amb el Text Refós de la Llei de contractes, tenen la consideració de contractes menors.

Dins les actuacions jurídiques i administratives d'aquest servei cal incloure també les relacionades amb els equipaments municipals.

Juntament amb el servei tècnic de planejament s'emeten les certificacions urbanístiques sobre el règim jurídic del sòl que es presenten a petició de la ciutadania.

L'equip humà que dur a terme totes aquestes tasques jurídiques i administratives està compost pel següent personal:

Personal de Planejament

Categoria	Quantitat
Cap serveis jurídics	1
Tècnics de grau mitjà	1
Administratius	1
Auxiliars administratius	2

2.1.2. Planejament general i derivat. Gestió urbanística. Projectes d'urbanització i d'obra civil. Certificats de règim urbanístic

A fi de donar major contingut a les qüestions apuntades, i entrant ja a comentar les feines de forma més específica, cal dir que les directrius polítiques es concreten en primer lloc en els instruments de planejament, instruments que requereixen una tramitació per poder ser executats complint les previsions pels quals foren pensats i creats, amb independència que els mateixos hagin estat redactats pels serveis tècnics municipals, o bé, ho hagin estat per professionals externs, en ambdós casos sempre previ encàrrec, situacions a les que cal afegir els supòsits en que la llei permet la iniciativa privada pel que fa al planejament derivat i de gestió, així com la urbanització dels terrenys.

Des de la vessant del planejament, s'inclouen les modificacions puntuals del planejament general, i el planejament derivat que el desenvolupa (plans especials, plans parcial, plans de millora urbana). Es gestionen i tramiten els convenis urbanístics, en aquells casos en que l'execució del planejament requereixin cessions prèvies de terrenys; així com d'altres de gestió que puguin subscriure.

En un segon nivell, i ja en l'àmbit de la gestió urbanística, es tramiten els projectes de reparcel·lació en les seves modalitats de cooperació o de compensació. En aquest segons supòsit es tramiten també els Estatuts i Bases d'Actuació que han de regir la Junta de Compensació, l'aprovació de la constitució de l'esmentada Junta, i la inscripció de la mateixa en el Registre d'Entitats Urbanístiques Col·laboradores de la Generalitat de Catalunya.

Durant l'exercici 2017 s'ha dut a terme la tramitació administrativa de l'ocupació directa d'un edifici, conegut com antiga fàbrica Simón, inclosa dins un Polígon d'Actuació pendent de desenvolupar, davant la necessitat que l'esmentada edificació pugui ser condicionada per donar servei docent, i passi a resoldre les necessitats educatives de la ciutat de Girona.

En el nivell més material, es tramiten també els projectes d'urbanització, ja siguin en desenvolupament del planejament general, a l'empara de la normativa urbanística, ja com a obres ordinàries, a l'empara del Reglament d'obres, activitats i serveis dels ens locals.

Cal incloure també la tramitació i aprovació dels projecte referits a equipaments municipals, tants els d'obra nova, com aquelles intervencions destinades a reformar, modificar o millorar equipaments existents,

Més endavant s'inclou la informació detallada de totes i cadascuna de les actuacions realitzades, en tant que les mateixes requereixen actes administratius diversos, controls de terminis, actuacions interadministratives, etc, sota la supervisió de la cap dels serveis jurídics, el personal administratiu té assignades funcions concretes, que en cap cas impedeixen la seva intervenció i col·laboració en qualsevol altre àmbit, en cas de resultar necessari pels motius que puguin produir-se.

Tipus	Tràmits
Planejament	15
Projectes d'urbanització	7
Projectes d'obra civil (equipaments)	3
Gestions TIC	11
Convenis	1

Treballador assignat: 1 administratiu

Finalment, però no menys important resulta l'emissió de les certificacions urbanístiques referides al règim urbanístic dels terrenys sol·licitats per qualsevol personal interessada. Redacció que es fa des dels serveis tècnics de planejament, supervisades pel servei jurídic d'urbanisme, i tramitades per l'administrativa del servei

Informacions urbanístiques 111

2.1.3. Queixes, suggeriments i sol·licitud d'informes

Al marge dels expedients administratius pròpiament dits, i en correlació al dret de consulta, i petició de la ciutadania, des de l'àrea es dona resposta a totes aquelles queixes, suggeriments o sol·licituds formulades pels particulars en relació amb temes puntuals. Al marge d'aquelles actuacions que impliquen una intervenció tècnica per a millorar algun servei i que, per tant, queden circumscrites en altres camps d'actuació, des dels serveis jurídics i administratius es gestionen les peticions d'informes derivades de possibles reclamacions patrimonials; o simples sol·licituds d'informació tant a instància dels privats, com peticions provinents d'altres àrees de la corporació.

Tipus	Tràmits
Informes reclamacions	9
Resposta ciutadans i grups municipals	89
Gestions TIC	53
Total	151

Treballadors assignats: 1 tècnic de grau mitjà i 2 auxiliars administratius

Interacció entre departaments

Així mateix, hi ha una relació fluida, i contínua, en què es facilita informació i documentació a d'altres serveis com Comunicació, Participació, Contractació, entre d'altres.

Gestions TIC 20

Treballador assignat: 1 tècnic de grau mig i 1 administratiu

2.1.4. Subvencions

En relació directa amb l'execució de determinats projectes hi trobem la gestió de les subvencions tramitades i concedides.

La correcta justificació de les subvencions, requereix un treball de màxim rigor, des del moment en que s'inicien els tràmits fins a la total realització de les obres, control de totes i cadascuna de les actuacions que es realitzen i que han de ser objecte de justificació posterior; és a dir, acreditació i justificació dels treballs executats, dels costos respecte de la subvenció atorgada, i compliment estricte de terminis, els quals, en moltes ocasions, en tractar-se de programes plurianuals requereixen un seguiment durant un llarg període de temps.

Subvenció PUOSC 2013-2016

Títol de l'actuació: Projecte de Condicionament per a oficines municipals a l'antiga Central del Molí.

La distribució del finançament i la liquidació d'aquesta actuació ha estat la que es detalla a continuació:

Identificació de l'actuació: PUOSC anualitat 2017

Pressupost: 640.870,69€ (IVA inclòs).

Subvenció PUOSC, programa específic municipal de la Diputació de Girona: 90.000,00€ (IVA inclòs).

Estat subvenció: en tràmit.

Subvenció dels Plans de Foment Territorial del Turisme 2015

Títol de l'actuació: Millora de les connexions entre les rutes cicloturístiques i la xarxa urbana de carril bici a la ciutat de Girona.

Conté les següents actuacions:

- Carril bici al carrer de Santa Eugènia, des del carrer Nou fins a la travessia del Carril.

- Carril bici sota el viaducte del tren, des del Pont de Pedret fins a la plaça del Poeta Marquina.
- Carril bicicleta al sector del carrer Pedret i Sant Joan Bosco.
- Projecte executiu de connexió del carril bici de Pont Major a Campdorà.
- Projecte de carril bicicleta al Parc Central de Girona, des del passeig d'Olot fins al carrer de Santa Eugènia.
- Carril bicicleta al carrer d'Oviedo, des del carrer de Josep Maria Gironella fins a la plaça de Salt.

Data de sol·licitud: Decret d'Alcladia 24/04/2015, convalidada pel Ple: 11/05/2015

Aceptació de la Subvenció: Decret d'Alcaldia: 18/09/2015

Import del projecte: 964.393,81 €

Subvenció atorgada 352.171,52€

Estat subvenció: Justificada.

2.1.5. Programa de gestió patrimonial

En el marc de les feines encomanades a l'àrea també es gestiona el Programa de Gestió Patrimonial, amb la incorporació de totes les dades derivades de les actuacions urbanístiques que es realitzen, i que formen part de l'Inventari municipal que en el seu moment es consideri aprovar.

Tipus	Altes
Programa de gestió patrimonial	64

Treballador assignat: 1 auxiliar administratiu

2.1.6. Control del pressupost anual

L'execució anual de les previsions pressupostàries, suposa també un exhaustiu control de totes i cadascuna de les partides, per poder optimitzar els recursos disponibles, i fer front a les nombroses situacions imprevistes a les que cal donar resposta al llarg de cada exercici.

El mateix equip administratiu porta a terme un exhaustiu control econòmic, no solament de les partides assignades a l'Àrea, sinó també d'aquelles que, tot i estar assignades a d'altres departaments des del punt de vist pressupostari, en realitat estan abocades a finançar actuacions bàsicament d'edificació, tant per la posta en funcionament de nous equipaments municipals (pavellons, centres cívics, etc.), com per la rehabilitació, recuperació, o transformació dels existents.

L'anterior control permet a més, poder conèixer l'estat econòmic referit a totes aquestes actuacions, en tot moment, i complir amb els objectius polítics marcats, a fi de donar resposta a qualsevol demanda de la ciutadania, tant directament a través de l'Àrea d'Urbanisme, com a través d'altres departaments del propi Ajuntament (esports, cultura, ensenyament, etc.)

Treballadors assignats: 1 tècnic de grau mitjà i 1 auxiliar administratiu

2.1.7. Contractació d'obres, serveis i subministraments menors, seguiment de contractes en curs. Devolució garanties

Les anteriors tasques realitzades en l'àmbit del planejament, es completen amb la tramitació dels expedients incoats per a dur a terme la contractació d'obres menors, activitat que en aquest últims anys s'han incrementat de forma considerable amb motiu dels pressupostos participats.

En el marc dels contractes menors, no es circumscriu l'activitat de l'àrea exclusivament a les obres, sinó que també abasta, quan resulta necessari, a la contractació per a la redacció de projectes; o en altres circumstàncies, amb íntima connexió amb les obres, a la contractació d'instal·lacions i de serveis.

De la mateixa manera es generen els decrets per a l'aprovació de les certificacions d'obra derivades dels contractes majors, quins expedients es tramiten des del departament de Contractació d'aquest Ajuntament. No obstant això, i tenint en compte que el seguiment tècnic de qualsevol obra, ja sigui major o menor, és dur a terme mitjançant els serveis tècnics municipals, des del servei es dona suport jurídic i administratiu en tots aquelles actuacions necessàries per a la incoació dels expedients de contractes majors, fins a la seva finalització, liquidació i recepció.

Es gestionen i tramiten els expedients relacionats amb les contractacions d'obres i subministres considerats menors, segons la Llei de Contractes del Sector Públic, donant suport als tècnics redactors de la documentació tècnica o projectes preceptius, amb gestions davant les empreses adjudicatàries, en tot allò que fa referència al control de terminis, elaboració d'informes de tràmit, aprovació de les certificacions d'obra, control d'emissió de les actes de replanteig i comprovació de replanteig, certificats finals d'obra i actes de recepció de les mateixes; vetllant per donar trasllat d'aquesta última a la resta d'àrees de l'Ajuntament les quals, un cop finalitzades i lliurades les obres tenen competència en l'ús i vida de les mateixes, ja sigui a la Policia Local per temes de seguretat, al Departament de Sostenibilitat per la cura de les zones verdes, ja a Mobilitat pel que fa a la mobilitat de la ciutat, entre d'altres que s'obvia esmentar per no resultar excessivament exhaustius.

En directa relació amb les adjudicacions d'obra es troben les garanties o avals que, en el temps que correspongui han de ser retornats als adjudicataris de les mateixes, prèvia comprovació de l'estat de les obres i el compliment de les prescripcions contingudes, bé en els contractes administratius subscrits, bé en els acords d'adjudicació, actuacions administratives de control i execució que també estan assumides pel mateix equip administratiu. Durant l'any 2017 s'han constituït davant la caixa de la Corporació 26 fiances.

Totes aquestes funcions administratives vénen, a més, completades per la interrelació amb el Servei de Contractació, en tots els tràmits necessaris fins a lliurar a la mateixa la documentació completa per a la incoació dels corresponents expedients d'adjudicacions d'obres majors.

Expedients d'adjudicacions d'obres

Tipus	Tràmits
Expedients adjudicacions contractació menor	114
Expedients processos participats	27
Certificacions d'obres	33
Garanties o avals contractació menor	30
Total	199

Treballadors assignats: 1 tècnic de grau mig i 2 auxiliars administratius

Contractació d'obres

Assumpte	Expedient	Data Adjudicació	Import
Obres d'execució d'una prova prèvia a la reparació dels estucats interiors del Teatre Municipal	2016030614	12/01/2017	534,00 €
Obres de condicionament de local a la planta baixa per a ús d'espai cívic a la plaça de Jordi de Sant Jordi	2016025226	17/01/2017	34.207,64 €
Obres per la formació d'una rasa per ubicar-hi l'escomesa de gas natural per donar servei als vestidors de la zona esportiva de la Devesa	2017000802	31/01/2017	9.759,66 €
Obres de consolidació d'un talús i de prevenció de despreniments de pedres procedents d'una zona verda municipal, barri de La Torrassa	2016030528	13/02/2017	6.713,41 €
Obres d'ampliació de l'aparcament dins el sistema C1 de la Ferradura a Torre Gironella	2016026392	13/02/2017	5.205,61 €
Obres de reforma i millora de les bandes reductores de velocitat del c/ Rutlla (tram entre c/ Ultònia i c/ de la Creu) del barri de l'eixample	2017002164	13/02/2017	22.600,19 €
Obres de formació d'un accés a la cambra sanitària del local social de l'AV de Palau-Sacosta	2017005120	13/02/2017	493,50 €
Obres de reparació dels estreps del passallís de l'Onyar a l'alçada de l'escola Sagrada Família	2017005370	17/02/2017	27.289,84 €
Obres de reparació puntual en els desguassos de l'escola Bruquera	2017004878	21/02/2017	5.972,16 €
Obres de reforma i adaptació vorera per reubicar els contenidors de la pujada del Primer de Maig	2017004205	21/02/2017	16.609,00 €
Obres de rehabilitació de façana de l'Església dels Dolors, en la part de la façana de l'edifici del Centre Cultural La Mercè	2017003625	22/02/2017	1.288,00 €
Obres d'apuntament de passarel·les d'accés als habitatges i el voladís de coberta de l'edifici del passeig de Sant Joan Bosco, 38A (execució subsidiària)	2017005780	27/02/2017	5.062,13 €
Obres de reparació de la balconada de la façana principal de l'escola de Santa Eugènia	2017007386	02/03/2017	27.415,60 €
Obres per la retirada, trasllat al magatzem de brigades i reposició del paviment del quiosc de la plaça de Catalunya	2017007388	06/03/2017	5.540,73 €
Obres del projecte per a la construcció de guals a la rambla de Xavier Cugat	2017008008	15/03/2017	31.517,39 €
Obres de col·locació de jocs infantils i d'estesa de paviment de cautxú a la plaça de Josep Pallach	2017008477	17/03/2017	30.120,68 €
Obres d'instal·lació d'escomesa elèctrica per al quadre de fires i festes de la plaça del Pallach	2017009918	22/03/2017	608,12 €
Obres de reparació de teulat a la capella de Sant Nicolau	2017012035	29/03/2017	612,49 €
Obres de subministrament energètic d'una escomesa de 43 kW a la pista esportiva de la pujada de la Torrassa	2017011443	31/03/2017	2.063,73 €
Obres de col·locació de canal al damunt de la porta d'accés al magatzem de la capella de Sant Nicolau	2017012030	05/04/2017	965,08 €
Contractació de les obres de sanejament i consolidació del	2017009749	06/04/2017	7.135,00 €

talús del carrer de Sant Medir

Obres de conservació, manteniment, i reparació del sistema constructiu de la coberta del CC Pedret	2017010584	06/04/2017	43.237,41 €
Obres d'instal·lació d'un subministrament energètic amb potència de 43,64 kW a la rambla de la Llibertat	2017012214	10/04/2017	758,41 €
Obres d'instal·lació d'un subministrament energètic amb potència de 43,64 kW pista CREC Sant Daniel.	2017012168	10/04/2017	747,11 €
Obres de col·locació de reixa per dificultar el pas a un espai semicobert sota la passera d'accés a la parada de dalt de l'ascensor del Ptge Picapedrers	2017005800	28/04/2017	2.713,35 €
Obres de restitució parcial de la vorera al carrer de Ricard Guinó	2017013582	03/05/2017	3.187,86 €
Obres de condicionament de terrenys situats entre els c/ Bolaño Àvalos i Riera Bullidors (Pla de Baix de Domeny) per aparcament d'autocaravanes	2017017440	08/05/2017	49.688,96 €
Obres de reparació del sistema de sanejament sota el local de l'antiga Agència Gómez	2017017766	15/05/2017	1.268,70 €
Obres d'instal·lació de l'escomesa d'incendis del local de la plaça de Jordi de Sant Jordi	2017015964	19/05/2017	4.766,18 €
Obres de recrescut de morter a la zona de jocs infantils a la plaça del Pallach	2017020346	24/05/2017	2.933,70 €
Obres de reparació d'una fuga d'aigua en el pati del Local Social de Sant Daniel.	2017021341	30/05/2017	274,43 €
Obres de connexió d'un armari elèctric per esdeveniments a la plaça d'Ermessenda	2017022432	01/06/2017	747,11 €
Obres d'escomesa aigua potable, subministrament i instal·lació de font d'aigua potable per a l'aparcament d'autocaravanes de Domeny de Baix	2017020566	02/06/2017	2.743,50 €
Obres de substitució del tancament de la zona de l'hort de l'escola de Vila-roja	2017022342	08/06/2017	2.977,55 €
Obres per a la instal·lació d'un armari elèctric per a esdeveniments a la pista del CREC de Sant Daniel	2017023087	08/06/2017	6.565,40 €
Obres de substitució de l'escomesa de sanejament de l'Oficina de Turisme	2017025152	23/06/2017	3.663,78 €
Obres de drenatge exterior al gimnàs de l'escola Montjuïc	2017025034	23/06/2017	7.126,00 €
Obres d'insonorització del mòdul prefabricat de menjador a l'escola Bosc de la Pabordia	2017025064	23/06/2017	4.424,00 €
Contractació de les obres de neteja del paviment de la plaça del Pallach a la zona de jocs infantils	2017026729	04/07/2017	250,00 €
Obres de construcció de bancs i de camí d'accés a una zona verda de l'avinguda Sant Narcís 99	2017024209	10/07/2017	26.239,00 €
Obres per la provisió de serveis a l'IES Ermessenda (escomeses d'aigua, BT, telefonia i sanejament)	2017015730	10/07/2017	14.182,55 €
Obres de reparació de canal a la coberta de l'auditori del Centre Cultural La Mercè	2017029335	14/07/2017	3.814,81 €
Obres de reparació de la canal interior de coberta i altres actuacions a l'escola Annexa - Joan Puigvert	2017024880	17/07/2017	22.400,00 €
Obres de construcció d'un mur de gabions a la riera Bullidors	2017021343	20/07/2017	21.356,74 €

Obres de Reforma de la coberta de policarbonat de l'escola bressol La Baldufa - Taiàla	2017029634	20/07/2017	7.218,00 €
Obres de la Reforma de la coberta de policarbonat de l'edifici de primària del CEIP Migdia	2017029595	20/07/2017	11.079,33 €
Obres de reparació del paviment del Mercat d'Abastaments de Girona (Mercat del Lleó)	2017027861	20/07/2017	30.110,84 €
Obres del projecte d'adequació i millora de la coberta de l'edifici de la Policia Municipal	2017025541	31/07/2017	47.081,00 €
Obres per a l'adequació provisional de terrenys per a aparcament dissuasiu a l'entrada Sud de Girona	2017031312	01/08/2017	29.595,00 €
Obres de col·locació de mampara protectora d'una paret mitgera afectada per l'accés superior a l'ascensor públic del passatge de Picapedrers	2017030515	02/08/2017	4.464,75 €
Obres de reparació i trasllat de la pilona mòbil telecomandada de la plaça del Pallach	2017030511	02/08/2017	3.357,55 €
Obres de substitució dels paviments de 5 aules de la planta baixa de l'escola bressol La Baldufa	2017028266	09/08/2017	15.578,84 €
Obres de supressió de comptador d'aigua al pati de l'escola Eiximenis	2017032282	11/08/2017	530,15 €
Obres de condicionament de sala com a punt de lectura al centre cívic Onyar	2017028357	14/08/2017	18.900,00 €
Obres per dur a terme l'execució de la recuperació de la Font del Cargol al barri de Pont Major	2017032714	14/08/2017	1.169,40 €
Obres de pavimentació de vorera al carrer Font de l'Abat	2017032717	14/08/2017	4.321,07 €
Obres per reparar el paviment de la pista de bàsquet del carrer de Mossèn Joan Pons per a què no es facin bassals al barri de la Devesa-Güell	2017032719	16/08/2017	5.248,97 €
Obres de repicat, per motius de seguretat, d'una part de la façana principal de pujada de Sant Feliu, 6	2017032697	16/08/2017	1.070,00 €
Obres de construcció de magatzem al pati de l'escola bressol Cavall Fort	2017030193	16/08/2017	8.110,20 €
Obres de reubicació de pilones a la plaça de Pallach	2017032749	17/08/2017	4.300,00 €
Obres de reforma de planta primera com a espai cívic a la plaça de Jordi de Sant Jordi	2017032176	30/08/2017	11.623,45 €
Obres per la recollida d'aigües plujanes procedents de la Zona esportiva de l'UdG / Estadi de Montilivi	2017035345	22/09/2017	25.498,00 €
Obres de col·locació de tanques per a la formació del pati provisional de l'escola Eiximenis	2017032921	26/09/2017	16.627,89 €
Obres de col·locació de brèndoles a la barana de l'escala de l'escola de Montjuïc	2017037613	06/10/2017	659,50 €
Obres d'instal·lació d'escomesa elèctrica per a la pilona mòbil telecomandada de la plaça del Pallol	2017038955	11/10/2017	408,76 €
Obres de col·locació de nova xarxa a la part posterior de la pista esportiva de Torre de Taiàla	2017045225	29/11/2017	2.706,81 €
Obres de construcció d'una vorera sobre el mur de contenció al c/ Himalaia	2017043406	05/12/2017	6.421,00 €
Obres de pavimentació d'una vorera c/ Universitat de Girona	2017036854	19/12/2017	42.466,23 €

per a instal·lar-hi una parada de bus urbà

Obres d'ampliació de la vorera del carrer de Cerverí entre Figuerola i Bonastruc de Porta	2017047187	29/12/2017	21.280,99 €
---	------------	------------	-------------

Total			787.608,24 €
--------------	--	--	---------------------

Contractació de subministrament

Assumpte	Expedient	Data adjudicació	Import
Subministrament del Manual de novetats en Procediment Administratiu i Règim del Sector Públic	2017001710	24/01/2017	48,13 €
Subministrament de cable de suspensió per la lluminària de la casa de cultura.	2017003292	09/02/2017	48,89 €
Subministrament de dos cascos de motocicleta per dos inspectores de l'àrea d'Urbanisme i Activitats.	2017005437	16/02/2017	223,14 €
Subministrament per la subscripció anual per a l'ús de 25 llicències del programari de gestió de projectes Wrike	2017003774	22/02/2017	4.593,22 €
Subministrament i instal·lació d'un armari elèctric per a esdeveniments públics a la rambla de la Llibertat	2017012331	11/04/2017	7.682,85 €
Subministrament i instal·lació d'equips electrònics per sala d'actes de l'espai cívic Pl. Jordi de St Jordi	2017015242	28/04/2017	7.631,25 €
Subministrament de DVD d'AENOR de Recopilació de Reglaments Tècnics i Normes UNE aplicables	2017017990	10/05/2017	100,00 €
Subministrament d'un punt de llum per reforçar enllumenat públic exterior de l'Av. St. Francesc	2017017711	16/05/2017	883,77 €
Subministrament de 7 aplcs per substituir l'enllumenat existent d'un porxo de la pl. Josep Pla	2017017420	16/05/2017	1.093,82 €
Subministrament de refredadora del Centre Cívic Pont Major, Biblioteca Just Casero	2017015930	18/05/2017	15.060,71 €
Subministrament i instal·lació d'un armari elèctric per esdeveniments a la plaça d'Ermessenda	2017020872	30/05/2017	2.925,33 €
Subministrament i instal·lació d'un armari elèctric per esdeveniments a la pujada de la Torrassa	2017018908	09/06/2017	4.077,15 €
Subministrament de 10 projectors per ampliar la instal·lació d'enllumenat exterior zona dels Químics	2017019564	07/07/2017	3.200,00 €
Subministrament i instal·lació d'illes acústiques per a l'Ateneu Eugenienc	2017020099	31/07/2017	5.237,00 €
Subministrament de 37 lluminàries per millorar l'enllumenat públic del Grup Sant Daniel	2017027771	09/08/2017	13.238,60 €
Subministrament de 6 lluminàries per reforçar l'enllumenat d'una vorera de la Pda. de les Pedreres	2017032020	09/08/2017	1.351,08 €
Subministrament de 7 kits de conversió a led de lluminàries de la plaça de Josep Pla	2017031933	10/08/2017	931,00 €
Subministrament de 3 projectors i 3 columnes per a il·luminar l'aparcament de l'escola balandrau	2017032023	10/08/2017	1.857,54 €
Subministrament de material per fer un armari amb lleixes per l'àrea d'Urbanisme i Activitats.	2017034205	03/09/2017	180,02 €

Subministrament de 4 cartutxos de tinta per impressora plotter model HP Designjet T790PS	2017035988	18/09/2017	249,64 €
Subministrament d'un capçal d'impressió gris i negre fotogràfic per l'impressora plotter model HP designjet T790ps, amb número d'equip 4940	2017035924	18/09/2017	55,44 €
Subministrament de 16 punts de llum per a la nova instal·lació d'enllumenat públic d'un tram del carrer d'Oviedo	2017032479	22/09/2017	8.690,85 €
Subministrament de 2 punts de llum per millorar l'enllumenat públic dels jardins de les Pedreres	2017032918	22/09/2017	3.307,33 €
Subministrament d'una bateria model Jupio NB-5L, per una càmera de fotos utilitzada pels inspectors municipals d'obres	2017039411	19/10/2017	16,53 €
Subministrament de claus per accedir a l'edifici de la Central del Moli	2017041523	30/10/2017	6,86 €
Subministrament de piles per les càmeres de fotografia de serveis tècnics de l'àrea d'Urbanisme	2017041554	30/10/2017	9,75 €
Subministrament i col·locació de 7 unitats de barreres New Jersey per limitar l'accés als elements de formigó del pati provisional de l'escola Eiximenis	2017044273	22/11/2017	1.420,00 €
Subministrament d'una lluminària model BADILA per al carrer de Jaume Marquès i Casanovas	2017048393	14/12/2017	427,45 €
Total			84.547,35 €

Contractació redacció d'estudis i projectes (honoraris)

Assumpte	Expedient	Data adjudicació	Import
Serveis de consultoria tècnica per l'adequació de la casa del director i la del conserge de la Residència de la Gent Gran de Palau com a Espai cívic de l'Associació de Veïns de Palau-Sacosta	2017001786	30/01/2017	16.500,00 €
Serveis de redacció del projecte d'activitats de les obres de reforma del pati de l'escola Eiximenis	2017003920	13/02/2017	1.505,00 €
Serveis de direcció d'obra i coordinació de seguretat i salut del "Projecte executiu de connexió del carril bici de Pont Major a Campdorà - fase 1"	2017005192	22/02/2017	9.225,00 €
Serveis de col·laboració, en matèria d'acústica, en la redacció del projecte tècnic de rehabilitació de l'edifici de l'antic Cinema Modern	2017005899	22/02/2017	17.540,00 €
Serveis de control arqueològic corresponents a la fase 2 de les obres d'urbanització de la Pl. del Pallol	2017002054	23/02/2017	1.321,00 €
Serveis d'elaboració del pressupost i redacció de l'estudi de seguretat i salut corresponents al projecte de reforma del pati de l'escola Eiximenis	2017007170	02/03/2017	1.800,00 €
Serveis per la redacció del projecte d'adequació i millora de la coberta de l'edifici de la Policia Municipal, ubicat al carrer de Bacià, 4 de Girona	2017013617	18/04/2017	600,00 €
Serveis per fer un mesurament de la immissió sonora degut a activitats de restauració amb incidència al c/	2017022582	01/06/2017	702,50 €

General Fournás, i posterior emissió d'un informe de resultats			
Serveis per la realització d'amidaments i pressupost, estudi de seguretat i salut, fitxa de residus i pla de control de qualitat i manteniment pel projecte de reforma d'un tram al c/ Riu freser	2017022945	08/06/2017	500,00 €
Serveis per a la redacció d'una nota tècnica amb relació a l'estabilització del talús efectuada fa uns anys al carrer de la Universitat de Girona	2017028197	07/07/2017	490,00 €
Serveis per a la redacció de la documentació tècnica per dur a terme diverses actuacions	2017027787	17/08/2017	17.622,00 €
Serveis per a la redacció del projecte de reforma dels vestidors de la Policia Municipal al carrer Bacià	2017027657	17/08/2017	12.464,00 €
Serveis per a la redacció del projecte d'obra de reforma de la plaça de Salt	2017030413	04/09/2017	14.400,00 €
Serveis per la confecció d'amidaments i pressupost de la part d'arquitecte de la rehabilitació de l'edifici del Cinema Modern com a equipament municipal	2017035819	19/09/2017	2.950,00 €
Serveis per a la redacció del projecte d'obra de reforma de la cruïlla dels carrers Reggio Emilia - Cardener	2017034720	10/10/2017	5.500,00 €
Serveis per la redacció del projecte bàsic i executiu de construcció d'un espai cobert aproximadament de 150m2 a la plaça Miquel de Palol	2017038979	19/10/2017	2.939,01 €
Serveis per a la redacció del Pla de directrius d'accessibilitat als carrers del barri de les Pedreres	2017043523	12/12/2017	11.892,56 €
Total			117.951,07 €

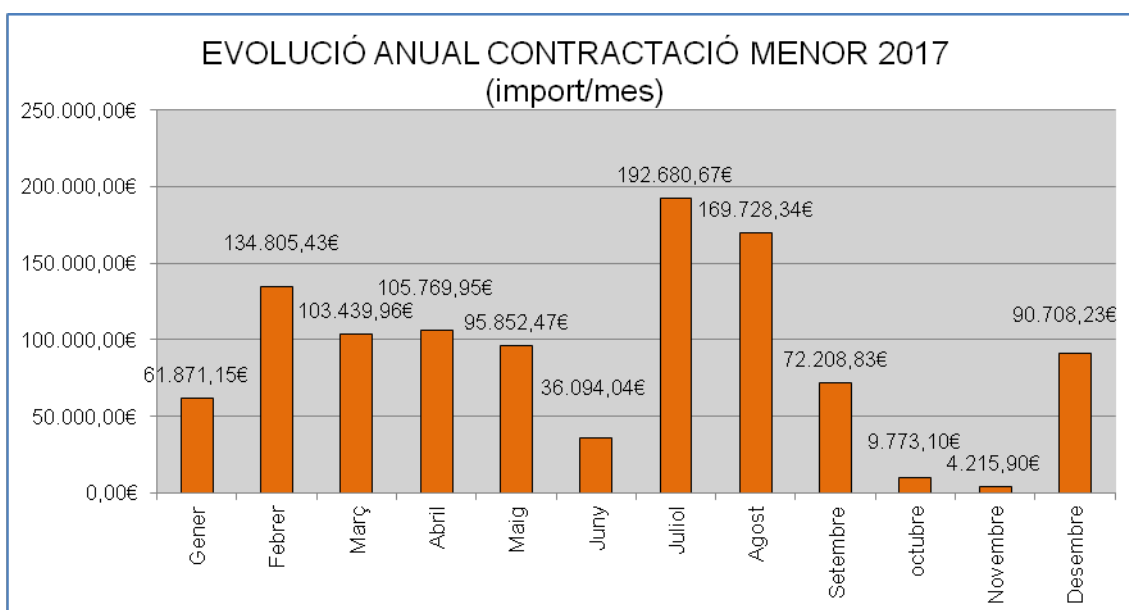
Contractació de serveis

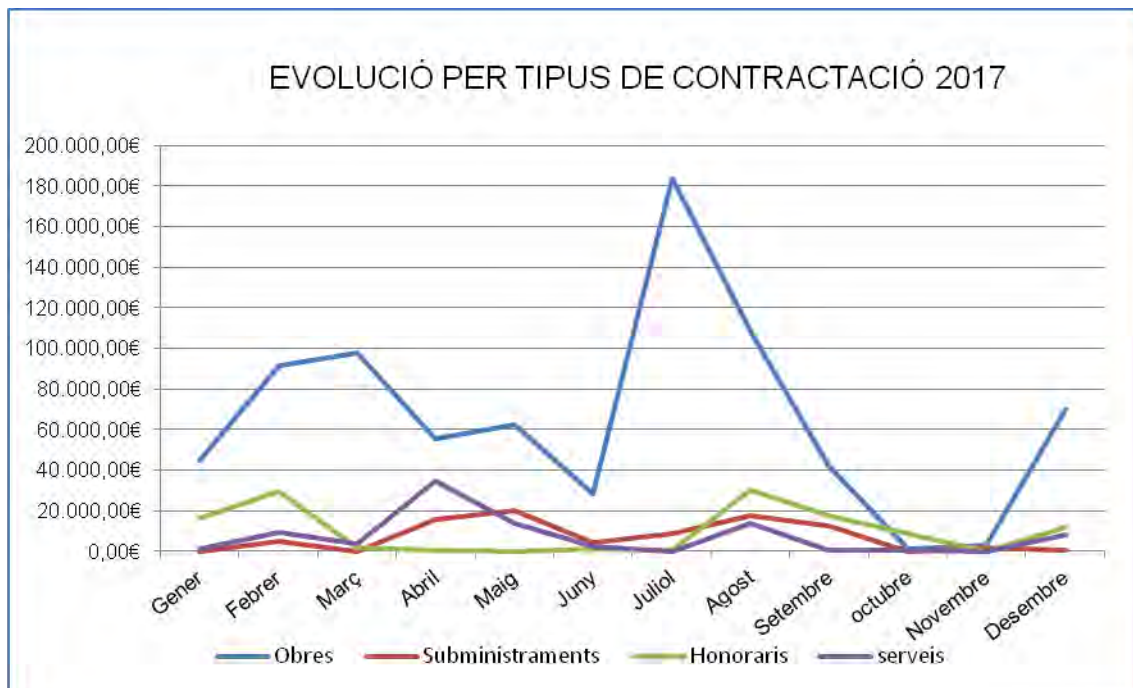
Assumpte	Expedient	Data adjudicació	Import
Còpies realitzades amb l'impressora model km c-220 dels serveis tècnics de l'àrea d'urbanisme i activitats, entre el 20/10/2016 i 20/12/2016	2017001883	24/01/2017	296,35 €
Assistència al simposi de sòl no urbanitzable del col·legi d'arquitectes de catalunya (coac), per part d'un treballador que presta els serveis a Urbanisme	2017001782	24/01/2017	16,53 €
Bitllets de tren d'anada i tornada Girona-Barcelona de dos treballadors municipals, el dia 18 d'octubre de 2016, per assistir a una reunió	2017002068	25/01/2017	42,81 €
Subscripció anual a la revista boletín económico de la construcción. any 2017	2017001970	25/01/2017	93,39 €
Assistència de diversos treballadors d'urbanisme, al curs "Accessibilitat. Normativa, aspectes claus i d'aplicació vigent", impartit al CETIG	2017002342	30/01/2017	351,24 €
Bitllets de tren d'anada i tornada Girona-Barcelona d'un treballador municipal, el 29/09/2017, per assistir a la 9a biennal d'arquitectura i paisatge.	2017002114	31/01/2017	21,40 €
Servei de reparació d'equips estabilitzadors-	2016025474	14/02/2017	8.855,01 €

reductors de flux dels quadres d'enllumenat públic exterior espatllats l'any 2016

Taxa publicació al DOGC de l'edicte sobre l'aprovació inicial de modificació puntual del PGOU núm. 67 ajust de límits i sistemes del PE Devesa.	2017006166	20/02/2017	260,33 €
Honoraris del registre de la propietat núm. 1, per l'emissió dels certificats de domini i de càrregues del projecte de reparcel·lació de sector can turon.	2017008056	01/03/2017	105,18 €
Honoraris del registre de la propietat núm. 2, per l'emissió dels certificats de domini i càrregues de la modificació de la reparcel·lació voluntària PA103 equipament comercial	2017008062	01/03/2017	281,95 €
Serveis de redacció del projecte d'activitats de les obres de rehabilitació, com equipament cultural, de l'edifici de l'antic Cinema Modern	2017006258	06/03/2017	2.160,00 €
Serveis de valoració i tramitació del procés urbanístic per continuar les obres del camí del marge esquerra del riu Galligants, des de la Font del Bisbe fins a la Font del Pericot	2017006074	07/03/2017	900,00 €
Serveis per passar una càmera en el col·lector de l'oficina de turisme de la rambla de la Llibertat	2017010009	16/03/2017	260,00 €
Honoraris del registre de la propietat núm 1, per l'emissió dels certificats de domini i càrregues de l'edifici de l'antiga fàbrica de la Simón	2017012573	29/03/2017	54,09 €
Servei de consultoria i assistència tècnica per a les instal·lacions elèctriques d'enllumenat públic exterior amb control centralitzat Girona any 2017	2017009133	03/04/2017	15.127,87 €
Bitllets de tren corresponents a l'anada i la tornada girona-barcelona de dos treballadors, 06/04/2017, per assistir a reunió de la comissió tècnica ITEC.	2017013134	04/04/2017	42,81 €
Serveis de neteja i manteniment de les cobertes dels centres educatius (primer semestre de 2017)	2017011312	05/04/2017	13.940,00 €
Servei per passar les inspeccions tècniques reglamentàries d'instal·lacions d'enllumenat públic exterior corresponents a l'any 2016	2017010409	05/04/2017	5.146,00 €
Bitllets de tren d'anada i tornada Girona-Barcelona de dos treballadors municipals, el 09/02/2017, per assistir a una reunió de la comissió de l'ITEC.	2017014724	25/04/2017	42,81 €
Treballs pel subministrament de baixa tensió a l'IES Ermesenda-segona ubicació, C/ Can Prunell, s/n	2017017715	16/05/2017	1.094,61 €
Bitllets de tren d'anada i tornada girona-barcelona de dos treballadors municipals, el dia 18/05/18, per assistir a una reunió de la comissió tècnica de l'ITEC	2017020208	18/05/2017	42,81 €
Honoraris del registre de la propietat número 1, per inscripció de l'anotació marginal, de l'ocupació directe de les finques 919 i 2056, de l'antic edifici fàbrica Simon per a ubicar l'Institut Ermessenda	2017021086	29/05/2017	31,59 €
Serveis per a la coordinació del Pla Integral de Sant Narcís	2017021120	31/05/2017	12.500,00 €
Impressió de 5.400 díptics informatius sobre el Pla Integral de Sant Narcís.	2017022725	01/06/2017	349,38 €

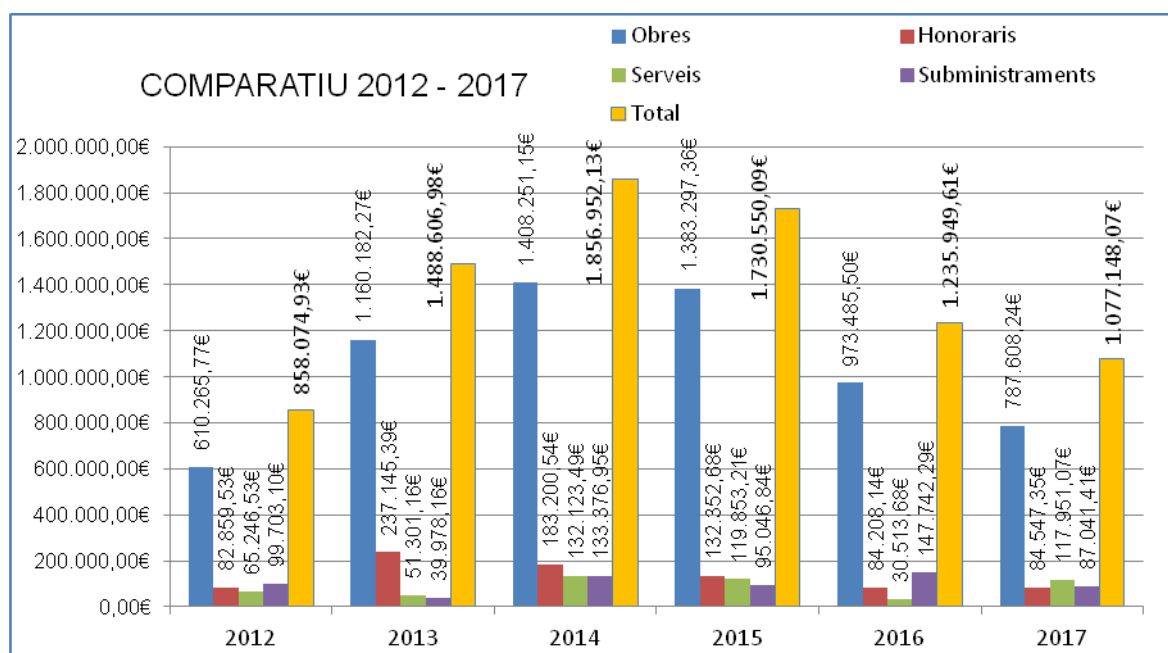
Servei de desembossament de la xarxa de sanejament de l'Oficina de Turisme	2017022210	02/06/2017	198,00 €
Serveis de l'informe contradictori a la valoració de la demanda 281/2916 - Valor expropiació Santa Eugènia, números 24 i 26	2017023567	12/06/2017	780,00 €
Inscripció dels delineants del Servei de Projectes i Obres en el curs d'AUTODESK REVIT ARCHITECTURE 2016 BÀSIC	2017010331	13/06/2017	1.239,67 €
Bitllets de tren d'anada i tornada girona-barcelona d'un treballador municipals, el dia 28 d'abril, per assistir a una reunió de la comissió de l'ITEC.	2017028921	12/07/2017	21,40 €
Servei per a la substitució de 34 lluminàries de l'Av. Amical Mauthausen i el C/ Valentí Almirall	2017027465	09/08/2017	13.994,74 €
Servei de reparació del plotter HP Designjet T5500, ubicat al Pla General	2017035639	19/09/2017	249,66 €
Fer pagament de dos bitllets de tren corresponents a l'anada i la tornada girona-barcelona d'un treballador, el dia 27 de setembre, per assistir a una reunió de la comissió tècnica de l'ITEC.	2017038215	06/10/2017	21,40 €
Fer pagament de sis bitllets de tren corresponents a l'anada i la tornada Girona-Barcelona de tres treballadors el 12/07/18, per acudir a una reunió al Departament de Governació de la Generalitat	2017039380	19/10/2017	64,21 €
Contractació del servei per la reparació del plotter HP designjet 5500 printer, ubicat al pla general, per una avaria en el tensor de la corretja	2017040489	19/10/2017	147,08 €
Anul·lació de quatre bitllets de tren d'anada i tornada girona-barcelona de dos treballadors municipals, 27/09/2018, per assistir a una reunió de la comissió tècnica de l'ITEC	2017043397	10/11/2017	6,45 €
Inscripció d'una arquitecta municipal al curs d'infraestructura verda urbana, impartit per la fundació d'estudis superiors d'olot	2017044352	20/11/2017	82,64 €
Serveis d'assessorament en relació a la instal·lació de grades provisionals de l'Estadi de Montilivi	2017040566	05/12/2017	2.200,00 €
Servei de desmuntatge i transport de mobiliari i , extracció de vinils del local situat a Pl. Europa 6	2017047514	13/12/2017	595,00 €
Servei de reparació d'equips estabilitzadors-reductors de flux dels quadres d'enllumenat públic exterior espatllats l'any 2017	2017048463	22/12/2017	5.425,00 €
Total			87.041,41 €





Comparatiu contractació menor 2013 - 2017

	2013	2014	2015	2016	2017
Obres	1.160.182,27€	1.408.251,15€	1.383.297,36€	973.485,50€	787.608,24€
Honoraris	237.145,39€	183.200,54€	132.352,68€	84.208,14€	84.547,35€
Serveis	51.301,16€	132.123,49€	119.853,21€	30.513,68€	117.951,07€
Subministraments	39.978,16€	133.376,95€	95.046,84€	147.742,29€	87.041,41€
Total	1.488.606,98€	1.856.952,13€	1.730.550,09€	1.235.949,61€	1.077.148,07€



2.2. Planejament

2.2.1. Presentació i llistat dels instruments de planejament i gestió

En aquesta conjunció jurídicotècnica, l'equip tècnic format pel cap de servei, 2 arquitectes i 2 delineants analista SIG són els encarregats dels estudis i elaboració dels instruments de planejament i gestió, del manteniment i actualització refosa dels plànols d'ordenació i normes urbanístiques del PGOU vigent i del manteniment i actualització del web de planejament. L'equip jurídic – administratiu format per la cap dels serveis jurídics i una administrativa participen en la redacció i revisió dels aspectes normatius i amb les tasques de tramitació administrativa.

Durant l'exercici 2017 s'han concretat en els següents:

Redacció i informe de figures de planejament

Figura	Títol	Iniciativa	Redacció	Avanç	Aprov. inicial	Aprov. prov.	Aprov. def.
MP 64	Ajust sistemes sector Mas Xirgu	Ajuntament	Servei de planejament i gestió		01/08/16	13/12/17	
MP 66	Ajust sistemes UA-70 Vila-Roja	Ajuntament	Servei de planejament i gestió	27/07/16	13/03/17	12/06/17	
MP 67	Ajust límits i sistemes del Pla Especial de la Devesa	Ajuntament	Servei de planejament i gestió	27/07/16	16/01/17	13/11/17	
MP 68	Ampliació Hospital Josep Trueta	Ajuntament	Servei de planejament i gestió		10/04/17	10/07/17	
MP 69	PA-67 Montori-Montilivi	Ajuntament a instància particular	Servei de planejament i gestió				
MP 70	Mas Marroc per deixar sense efecte la MP 24	Ajuntament	Servei de planejament i gestió		07/11/17		
PE	Parc de les Pedreres	Ajuntament	Land Urbanisme i projectes SLP		08/11/13	13/04/15	20/04/17
PE	Modificació puntual del PE Barri Vell, illa 229 C/ Doctor Oliva i Prat	Particular	Anna Majoral Arquitecte		12/05/17		
PE	D'assignació d'ús docent a una finca d'equipament al TM de Girona (Sector Vilablareix)	Ajuntament de Vilablareix	Manel Aguilera Arquitecte		21/07/17		

PE	Pla Especial de la Devesa	Ajuntament	Servei de planejament i gestió	24/11/17
PP	Segona modificació PP Mas Quintana	Particular	Ademà Canela Comella Arq. Ass.	07/12/17

Redacció, informe i tramitació dels instruments de gestió

Figura	Títol	Iniciativa	Redacció	Avanç	Aprov. inicial	Aprov. prov.	Aprov. def.
Reparcel·lació	Voluntaria PMU-36 Can Turon	Privada	Jordi Crous Arquitecte		17/03/17		12/05/17
Reparcel·lació	Voluntaria del PA-78 Palau	Privada	Joaquim Bover Arquitecte		21/07/17		
Reparcel·lació	Del PAU-116 Ctra. Barcelona-Avellaneda-Clinica	Privada	Font-Viñolas SLP Arq. Narcís Pérez		07/03/17		02/06/17
Canvi modalitat sistema	Bàsica del PAU-116 Barcelona-Avellaneda-Clinica	Privada	Font-Viñolas SLP Arq. Narcís Pérez		31/03/17		02/06/17
Estatuts i bases d'actuació	PAU-116 Barcelona-Avellaneda-Clinica	Privada			7/07/2017		25/09/17
Constitució Junta Compensació	PAU-116 Barcelona-Avellaneda-Clinica	Privada					15/12/17
Reparcel·lació	Modificació reparcel·lació voluntaria PA-103 Equip. Comercial	Privada			24/03/17		20/10/17
Conveni	Regulació servitud ús públic porxos finca C/ Joaquim Vayreda 58	Privada	Ajuntament				01/12/17
Ocupació	Directe de l'antic edifici Fàbrica Simon per ubicar Institut Ermessenda	Ajuntament	Ajuntament		07/04/17		21/07/17

Elaboració estudis

Figura	Títol	Iniciativa	Redacció	Data inici
Estudi Ubicació	Campament de firaires	Ajuntament	Ajuntament	02/2017
Estudi	Sòl Industrial disponible	Ajuntament	Ajuntament	02/2017
Estudi	Solars habitatge protecció pública	Ajuntament	Ajuntament	03/2017
Estudi	Ubicacions zona esportiva	Ajuntament	Ajuntament	04/2017

Estudi	Estat edificacions Grup Font de la Pólvora	Ajuntament	Ajuntament	04/2017
Estudi	Estructuració sistema verd urbà	Ajuntament	Ajuntament	06/2017
Estudi	Recorregut vianants jardins John Lenon a cast. Montjuïc	Ajuntament	Ajuntament	10/2017

2.2.2. Fitxes de les figures de planejament

Modificació puntual del PGOU núm. 64 ajustos de sistemes

Situació i àmbit:

Es tracta d'un àmbit continu grafiat als plànols d'ordenació i constituït pels sistemes de places, parcs i jardins urbans (clau C.1), viari (clau A.2), hidrogràfic (H) i ferroviari (B); així com les finques privades amb referència cadastral 4461103 i 4258906. Està delimitat al nord per més parcel·les de sòl industrial, al sud pel carrer de Sarrià, a l'oest pel carrer Alacant i a l'est pel traçat ferroviari de la línia convencional Barcelona-Portbou i la rotonda de Mas Gri

La superfície total de l'àmbit de la modificació és de 49.529,15 m2.

Àmbit de la suspensió de llicències:

Àmbit de la modificació puntual del text refòs del PGOU número 64

Abast de la suspensió:

Se suspèn l'atorgament de llicències d'edificació i d'altres autoritzacions municipals connexes establertes per la legislació sectorial, d'acord amb allò que disposa l'article 73 del DL 1/2010, de 3 d'agost, pel que s'aprova el text refòs de la Llei d'Urbanisme, modificat en part per la Llei 3/2012 de 22 de febrer. Aquest termini serà d'un any, comptat des de la publicació de l'acord d'aprovació inicial i de suspensió.

Abast de la modificació:

El seu objecte és ajustar el límit del sistema d'espais lliures per reconèixer com errada de transcripció el límit entre el sistema d'espais lliures i el sòl d'aprofitament privat, delimitat segons PP Mas Xirgu i el posterior projecte de reparcel·lació (1989); també per donar compliment al compromís municipal de dotar la parcel·la d'accés a la via pública. A raó d'aquests ajustos i perdonar compliment al manteniment de les zones verdes, es qualifiquen nous sòls com a espais lliures.

Fitxa tècnica

Estat del projecte i data	Aprovació provisional
Autor del projecte	Servei de Planejament i Gestió
Promotor	Ajuntament de Girona





Ajuntament de Girona
MOD. PUNTUAL NÚM. 64 DEL PGOU AJUST SISTEMES SECTOR MAS XIRGU
i-5 PLANEJAMENT VIGENT
GIRONA, JUNY 2016
E: 1:10.000
Servei Tècnic Municipal



Ajuntament de Girona
MOD. PUNTUAL NÚM. 64 DEL PGOU AJUST SISTEMES SECTOR MAS XIRGU
j-1 PLANEJAMENT PROPOSAT
GIRONA, JUNY 2016
E: 1:10.000
Servei Tècnic Municipal

Modificació puntual del PGOU núm. 66 Ajust sistemes UA-70 Serveis Vila-Roja

Situació i àmbit:

L'àmbit de la modificació està situat entre la carretera de Sant Feliu i la llera del riu Onyar, a l'est del terme municipal.

El seu àmbit és el delimitat als plànols i es correspon amb el de la delimitació de la UA-70 Serveis Vila-roja. Comprèn les àrees qualificades amb la clau A.4. Sistema d'àrea d'aparcament i F Sistema de serveis tècnics. La seva superfície total és de 7.983,91 m².

Àmbit i suspensió de llicències:

Àmbit de la modificació puntual del text refós del PGOU número 66.

Abast de la suspensió:

Se suspèn l'atorgament de llicències d'edificació i d'altres autoritzacions municipals connexes establertes per la legislació sectorial, d'acord amb allò que disposa l'article 73 del DL 1/2010, de 3 d'agost, pel que s'aprova el text refós de la Llei d'Urbanisme, modificat en part per la Llei 3/2012 de 22 de febrer. Aquest termini serà d'un any, comptat des de la publicació de l'acord d'aprovació inicial i de suspensió.

Abast de la modificació:

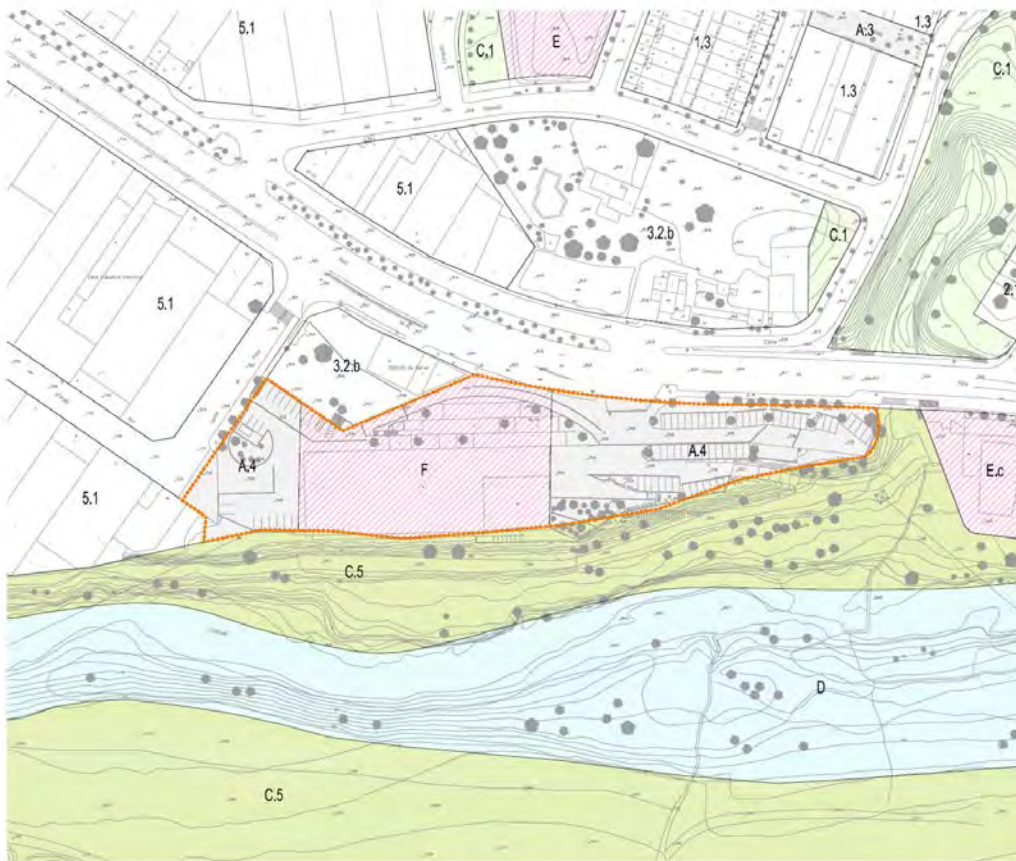
L'objecte de la modificació és donar continuïtat a la zona qualificada com a A.4. mitjançant la redistribució de les àrees qualificades, amb el criteri de no modificar el còmput de superfícies vigent i mantenir els paràmetres de sòl i sostre actuals.

L'ordenació resultant de l'ajust ha de permetre consolidar l'espai exterior de trobada i espera davant de l'accés amb un element de protecció de la pluja i el sol.

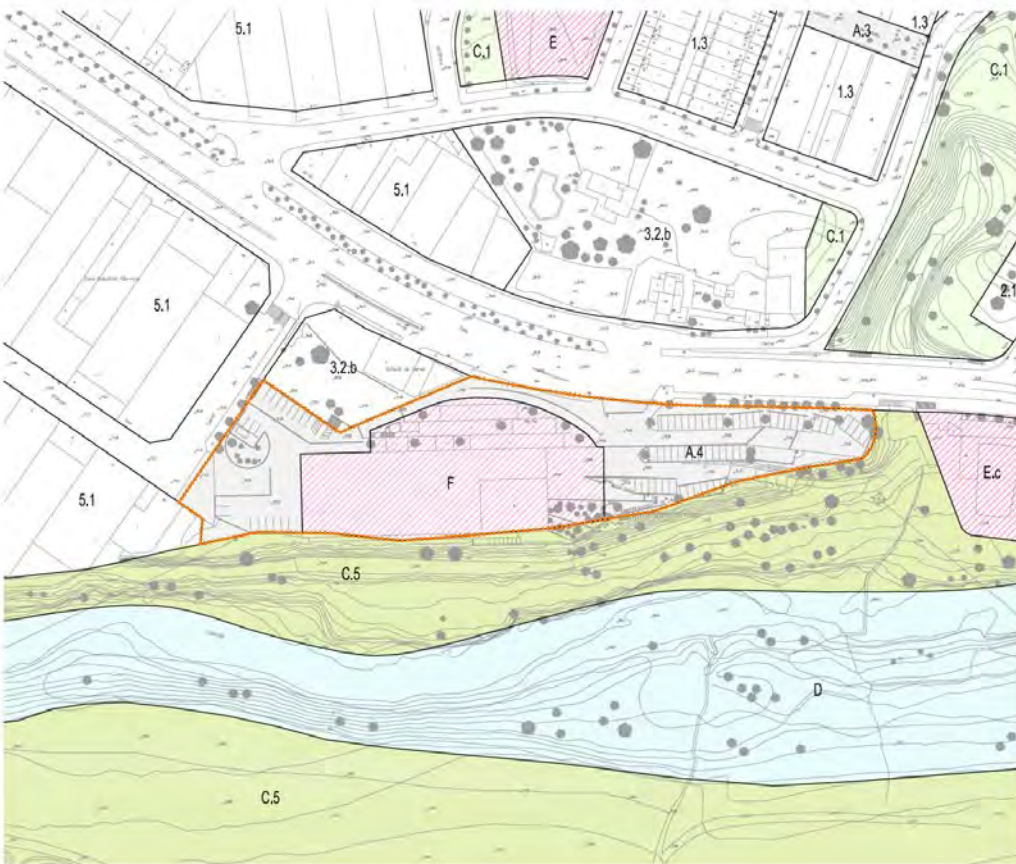
Fitxa tècnica

Estat del projecte i data	Aprovació provisional
Autor del projecte	Servei de Planejament i Gestió
Promotor	Ajuntament de Girona





Ajuntament de Girona
MODIFICACIÓ PUNTUAL DEL PGOU NÚM. 67. TANATORI
PLANEJAMENT VIGENT
GIRONA, JULIOL 2015
E 1:1.000
Servei Tècnic Municipal



Ajuntament de Girona
MODIFICACIÓ PUNTUAL DEL PGOU NÚM. 67. TANATORI
PLANEJAMENT PROPOSTA
GIRONA, JULIOL 2015
E 1:1.000
Servei Tècnic Municipal

Modificació puntual del PGOU núm. 67 Ajust dels límits i sistemes del Pla Especial de la Devesa

Situació i àmbit:

El seu àmbit és el delimitat als plànols i comprèn exclusivament sòls de sistemes qualificats amb la clau A.1 xarxa viària territorial; clau A.2 xarxa viària urbana; clau A.3 xarxa viària de vianants; clau A.4, àrea d'aparcament; claus A/B i C.1/B coexistència de sistema ferroviari amb sistema viari o sistema d'espais verds; clau C.1, sistema de places, parcs i jardins urbans; clau C.5, sistema de parc fluvial i deveses; clau D, sistema hidrològic i clau E.c sistema d'equipaments culturals comunitaris.

La seva superfície total és de 440.259,00 m².

Àmbit i suspensió de llicències:

Àmbit de la modificació puntual del text refós del PGOU número 67.

Abast de la suspensió:

Se suspèn l'atorgament de llicències d'edificació i d'altres autoritzacions municipals connexes establertes per la legislació sectorial, d'acord amb allò que disposa l'article 73 del DL 1/2010, de 3 d'agost, pel que s'aprova el text refós de la Llei d'Urbanisme, modificat en part per la Llei 3/2012 de 22 de febrer. Aquest termini serà d'un any, comptat des de la publicació de l'acord d'aprovació inicial i de suspensió.

Abast de la modificació:

El seu objecte és d'una banda, ajustar l'àmbit del pla especial Devesa i de l'altra, ajustar els sistemes als seus usos actuals però també previstos en el desenvolupament del pla especial Devesa, en estat de tramitació.

Amb aquesta finalitat es proposa la modificació dels límits entre els sistemes A.2., A.4 i C.1 ,dins l'àmbit del pla especial Devesa, mantenint la superfície total de sistemes, tot ampliant les zones verdes en detriment del viari.

Fitxa tècnica

Estat del projecte i data	Aprovació provisional
Autor del projecte	Servei de Planejament i Gestió
Promotor	Ajuntament de Girona



Modificació puntual del PGOU núm. 68 Ampliació Hospital Trueta

Situació i àmbit:

L'àmbit de la modificació està constituït per uns sòls al barri del Pont Major qualificats d'equipament sanitari entre el riu Ter i l'avinguda de França.

Limita al nord amb un sòl de dotacions i serveis (clau 3.2) i uns altres de sòl no urbanitzable de sistema de parc fluvial i deveses (clau C.5) a la llera del Ter; a l'est per aquest mateixa llera (clau C.5) i un sòl d'aparcament (clau A.4); al sud pel carrer Josep Trueta Raspall i a l'oest per l'avinguda de França.

La superfície total de l'àmbit de la modificació és de 31.227,24 m².

Àmbit de la suspensió de llicències:

Àmbit de la modificació puntual del text refós del PGOU número 68 – Plànol O-4

Abast de la suspensió:

Se suspèn la tramitació d'instruments de planejament, i de gestió, en tant que per la importància de l'activitat pot resultar necessari dur a terme petites intervencions internes a l'edificació existent, per adequar espais, ni que sigui temporalment, i per tant, pot entendre's que la suspensió de llicències d'obres i activitats en l'àmbit objecte de la modificació durant la seva tramitació pot plantejar greus inconvenients, amb efectes importants sobre els usuaris del servei, sense que en cap cas s'incompleixin així els dictats de la norma d'acord amb allò que disposa l'article 73 del DL 1/2010,. Aquest termini serà d'un any, comptat des de la publicació de l'acord d'aprovació inicial i de suspensió.

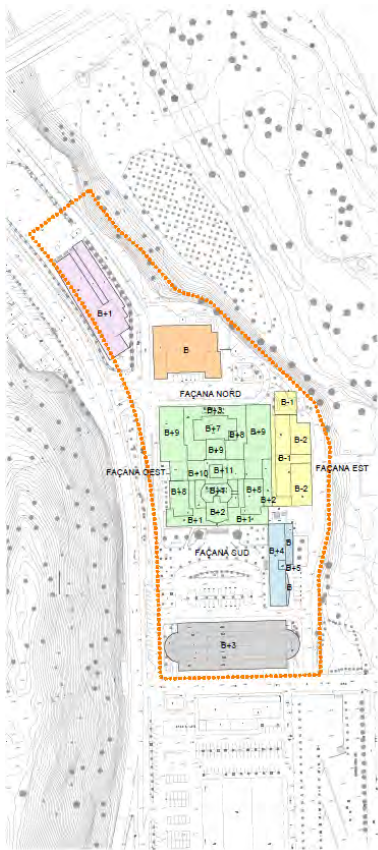
Abast de la modificació:

Aquest document té la consideració de modificació puntual del Pla General d'ordenació urbana de Girona per l'ampliació de serveis a l'hospital Trueta de Girona, amb l'objectiu de possibilitar nou sostre en les edificacions existents del complex hospitalari. Aquest increment permet l'adaptació de l'equipament a les necessitats canviants de la població per aconseguir una millora contínua de la qualitat assistencial.

Fitxa tècnica

Estat del projecte i data	Aprovació provisional
Autor del projecte	Servei de Planejament i Gestió
Promotor	Ajuntament de Girona



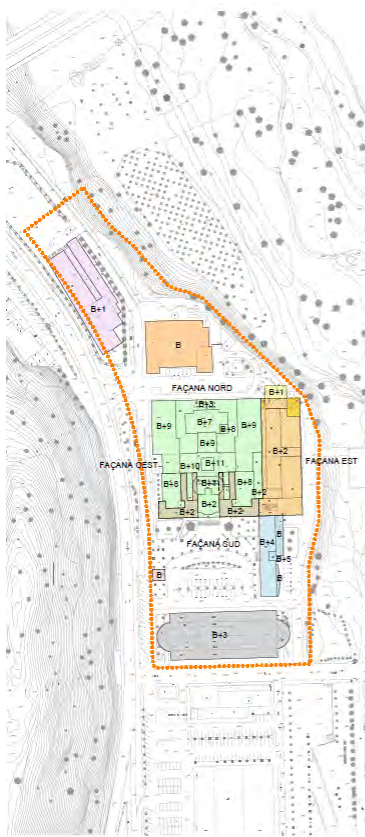


■ Edifici IC0
■ Edifici Annex
■ Edifici Parking
■ Edifici Consultes Externes
■ Edifici Teòric
■ Edifici Hospital

Edificis amplificats proposta
 Àmbit modificació PGOU

Ajuntament de Girona
MODIFICACIÓ PUNTUAL NÚM. 68 DEL PGOU - HOSPITAL TRUETA
 SOSTRE ACTUAL
 GIRONA, FEBRER 2017
i-4

E:1/2.000 I.E.:1/1.000
 Servei Tècnic Municipal



■ Edifici IC0
■ Edifici Annex
■ Edifici Parking
■ Edifici Consultes Externes
■ Edifici Teòric
■ Edifici Hospital

Edificis amplificats proposta
 Àmbit modificació PGOU

Ajuntament de Girona
MODIFICACIÓ PUNTUAL NÚM. 68 DEL PGOU - HOSPITAL TRUETA
 SOSTRE PROPOSTA
 GIRONA, FEBRER 2017
0-2

E:1/2.000 I.E.:1/1.000
 Servei Tècnic Municipal

Modificació puntual del PGOU núm. 69 PA-67 Montori-Montilivi

Situació i àmbit:

La modificació puntual del Pla General afecta l'àmbit delimitat pel polígon d'actuació urbanística 67 Montori – Montilivi i una petita franja del carrer Montori en la que s'ajusta el límit entre la vialitat i la zona d'aprofitament privat.

L'àmbit del polígon d'actuació és el delimitat als plànols i es correspon amb sòl classificat d'urbà no consolidat, inclòs en la unitat d'actuació 67 Montori – Montilivi, que limita amb el sòl no urbanitzable del Puig de Montilivi, el carrer Montori, el carrer d'Ullastret i el darrera dels habitatges unifamiliars amb front al carrer d'Ullastret.

La superfície total de l'àmbit de la modificació és 19.691,15 m². Que es correspon a la superfície del PA-67 segons la seva fitxa del PGOU, 19.464 m², 19.632,32 m² segons aixecament topogràfic, i a 58,83 m² fora del polígon d'actuació (P.A.).

Àmbit de la suspensió de llicències:

Àmbit de la modificació puntual del text refós del PGOU número 69.

Abast de la suspensió:

Se suspèn la tramitació d'instruments de planejament derivat, de gestió, projectes d'urbanització així com l'atorgament de llicències d'edificació i d'altres autoritzacions municipals connexes establertes per la legislació sectorial, d'acord amb allò que disposa l'article 73 del DL 1/2010, de 3 d'agost, pel que s'aprova el text refós de la Llei d'Urbanisme, modificat en part per la Llei 3/2012 de 22 de febrer. Aquest termini serà d'un any, comptat des de la publicació de l'acord d'aprovació inicial i de suspensió.

Abast de la modificació:

Aquest document té la consideració de modificació puntual número 69 del text refós del Pla General d'Ordenació Urbana de Girona per a la modificació de les condicions d'ordenació del polígon d'actuació PA-67 Montori-Montilivi, pel que fa a la delimitació del sistema viari, les zones verdes i les zones d'aprofitament privat, així com el canvi de qualificació residencial, amb la finalitat de millorar la mobilitat del polígon i la implantació de les noves edificacions. També incorpora fora de l'àmbit del polígon un ajust de la vialitat en el carrer de Montori per adaptar el planejament a la realitat.

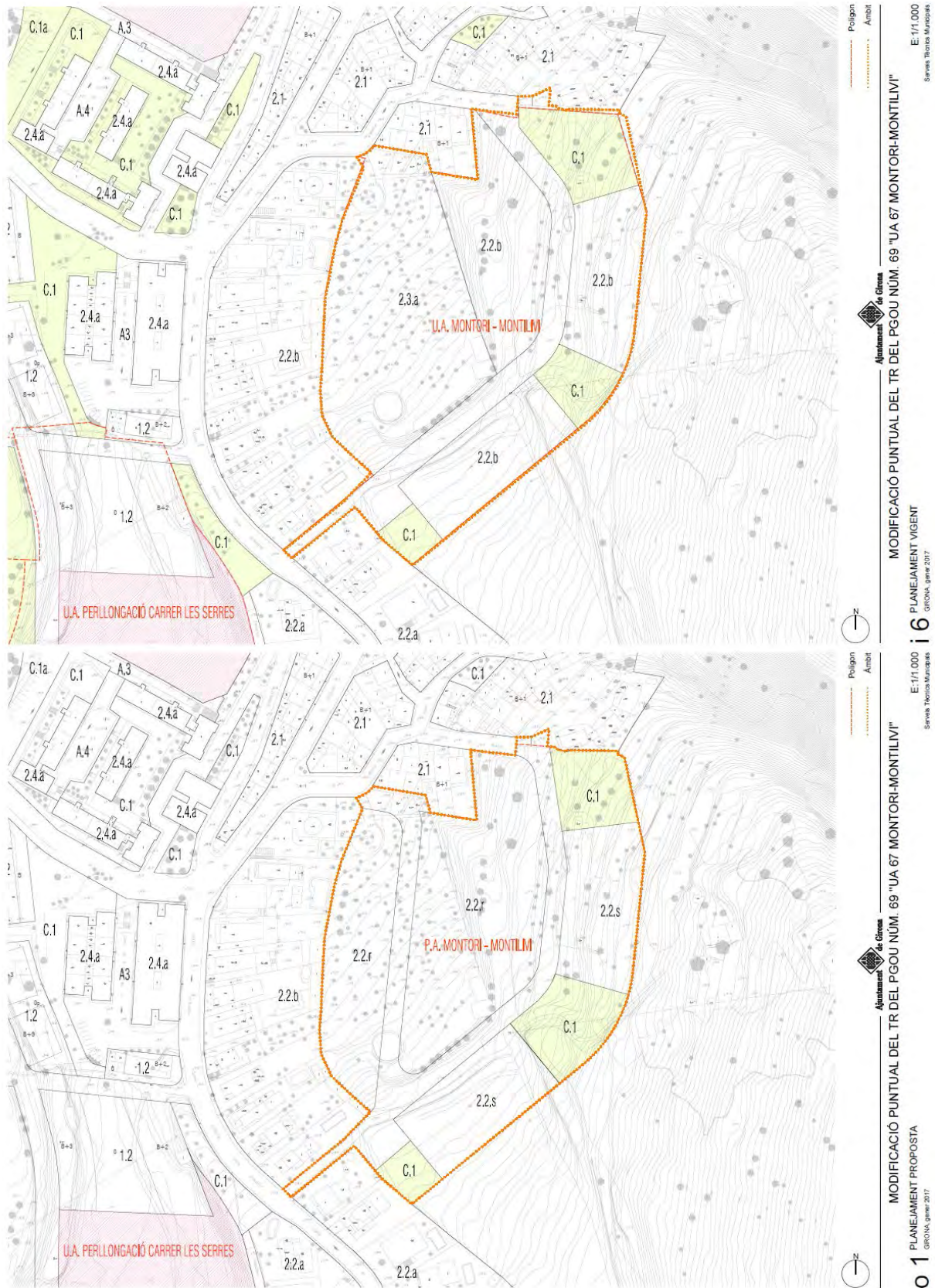
Fitxa tècnica

Estat del projecte i data

Autor del projecte Servei de Planejament i Gestió

Promotor Ajuntament de Girona





Modificació puntual del PGOU núm. 70 deixar sense efecte la MPGOU 24

Situació i àmbit:

La modificació se situa al sud-oest de Girona, a ponent del sector industrial Mas Xirgu. Ocupa els terrenys entre la riera Marroc a l'est i al sud, el límit de terme amb el municipi de Salt a l'oest i el carrer Maria Castanyer al nord, en un entorn en procés de consolidació. El sector ha estat urbanitzat en la part corresponent al carrer de Salt i al parc que comparteix amb Mas Masó.

La superfície total de l'àmbit de la modificació és de 101.483,21 m².

Àmbit de la suspensió de llicències:

Àmbit de la modificació puntual del text refós del PGOU número 70

Abast de la suspensió:

Se suspèn la tramitació d'instruments de planejament derivat, de gestió, projectes d'urbanització així com l'atorgament de llicències d'edificació i d'altres autoritzacions municipals connexes establertes per la legislació sectorial, d'acord amb allò que disposa l'article 73 del DL 1/2010, de 3 d'agost, pel que s'aprova el text refós de la Llei d'Urbanisme, modificat en part per la Llei 3/2012 de 22 de febrer. Aquest termini serà d'un any, comptat des de la publicació de l'acord d'aprovació inicial i de suspensió.

Abast de la modificació:

La modificació puntual núm.70 del text refós del Pla General d'ordenació urbana de Girona té per objecte deixar sense efecte la modificació puntual del text refós del pla general d'ordenació urbana número 24 "delimitació sector PPU Mas Marroc" i, restablir el planejament previ al Decret Llei 1/2007, de mesures urgents en matèria urbanística (que tenien com a principal objectiu capacitar el govern de la Generalitat per tramitar ràpidament la preparació de sòl per a la construcció d'habitatges assequibles)

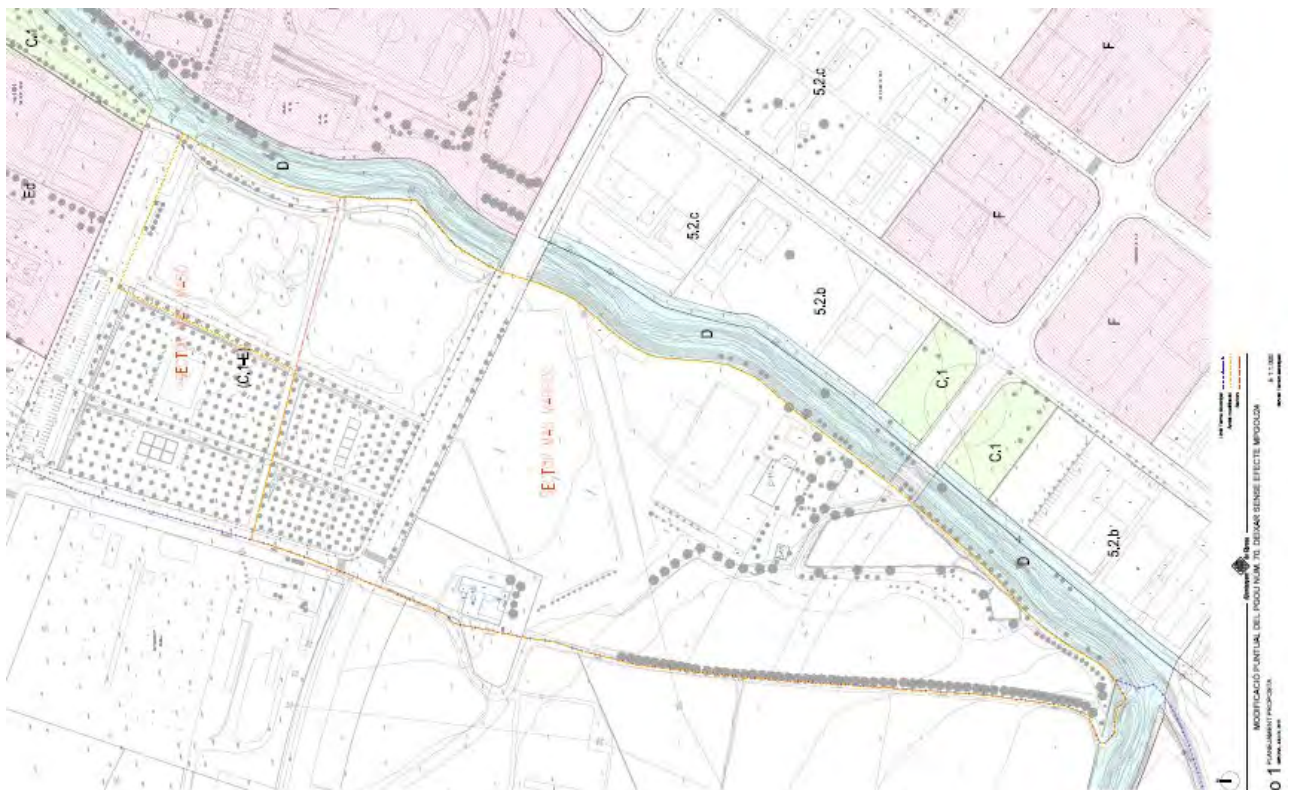
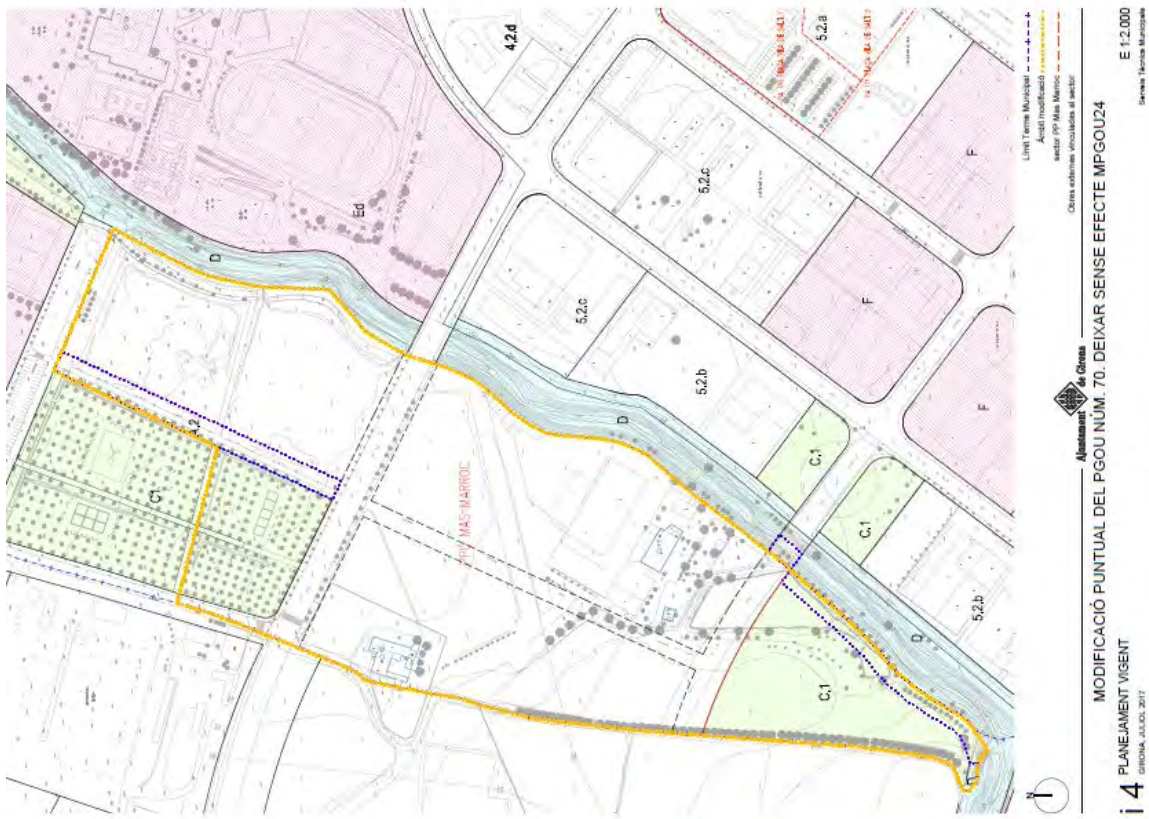
Fitxa tècnica

Estat del projecte i data

Autor del projecte Servei de Planejament i Gestió

Promotor Ajuntament de Girona





Pla Especial del Parc de les Pedreres

Situació i àmbit:

L'àmbit d'aquest Pla Especial ve definit en el Pla General d'Ordenació Urbana del municipi, i està delimitat al nord pel Barri Vell i el barri de Torre Gironella, al sud per la carretera de Sant Feliu, el cementiri, i el barri de Font de la Pólvora, a l'oest pel barri de les Pedreres i de Vista Alegre, i a l'est pel camí del Calvari fins a la Font de la Pólvora passant pels polvorins i el límit del PEIN de les Gavarres

Objecte del Pla Especial:

D'acord amb els objectius del Pla General, aquest Pla especial pretén recuperar i posar en valor com a espais lliures per a l'ús ciutadà, tot aquest àmbit de la muntanya de les Pedreres molt proper a l'àrea urbana, que forma part intrínseca de la història de la ciutat i que actualment es un paisatge oblidat en els darreres del casc històric.

L'objecte del Pla Especial es fixar l'ordenació i la delimitació de les diferents activitats i usos, per a facilitar aquesta utilització i gaudi ciutadà, així com efectuar les propostes per a la seva recuperació ambiental i millora paisatgística.

El Pla, s'emmarca dins els objectius i propostes del Pla General, que incorpora tot aquest àmbit com a espais lliures del cinturó verd de la ciutat, fixant-ne els següents objectius per aquest Pla Especial del Parc de les Pedreres:

a. Restauració d'aquesta àrea atesa la seva importància ecològica:

Com a gran peça verda per a la ciutat. Com a filtre envers l'àrea del PEIN i per a garantir la conservació de l'àrea protegida. Com a corredor i connector entre les peces verdes de la ciutat.

b. Restauració d'aquesta àrea atesa la seva importància paisatgística:

Com a porta de les Gavarres. Com a peça essencial per a definir la silueta de la ciutat. Com a espai lliure públic.

c. Restauració d'aquesta zona com a parc públic garantint:

El control de l'activitat humana que s'hi realitzi. La recuperació de les antigues àrees d'extracció de pedra de Girona per a que formin part integrada del parc. L'ordenació de la xarxa de camins i carreteres. L'existència d'equipaments lligats al funcionament del parc (punt d'informació per a l'àrea de protecció de les Gavarres, serveis...) La regulació de les edificacions il·legals existents, enderroc de barraques, i eradicació d'usos marginals que degraden el paisatge. La revegetació forestal. La regulació a nivell normatiu del tipus d'edificacions, elements auxiliars, materials de construcció i tipus de tanques.

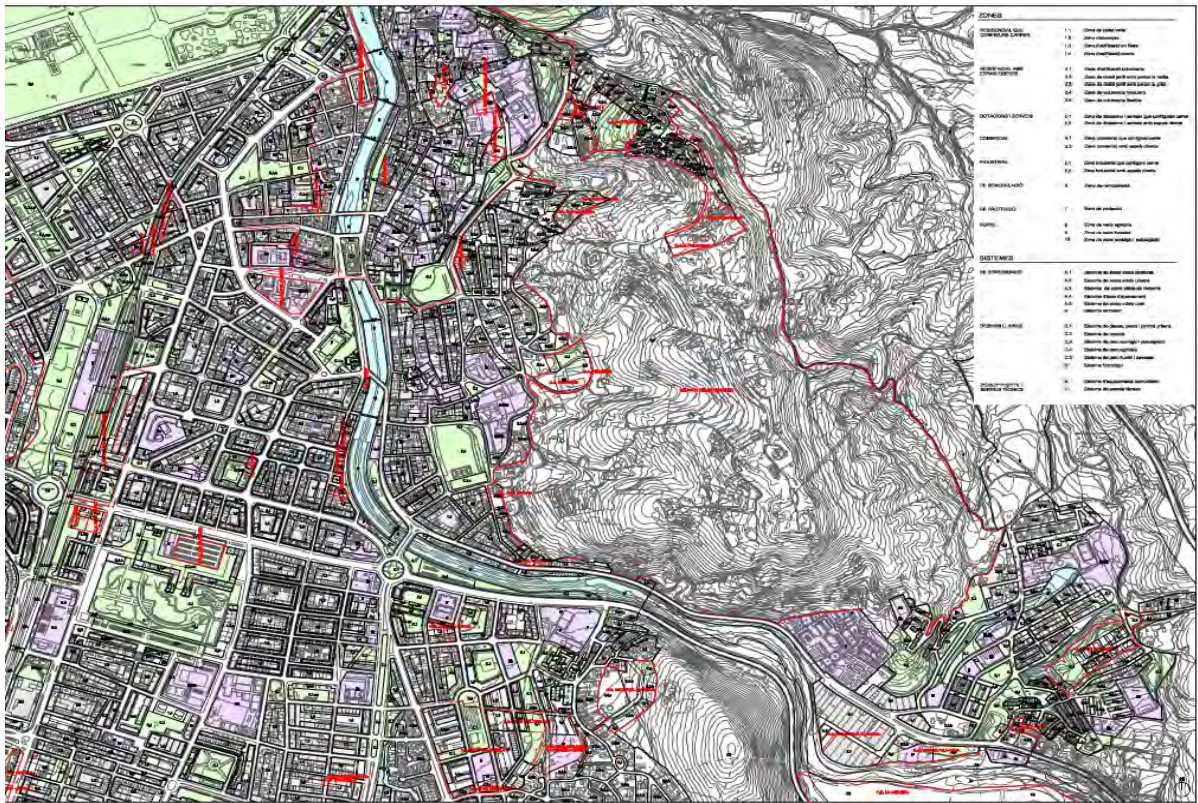
Tot i que el Pla General parla de recuperar aquest àmbit com a espais lliures de la ciutat, s'ha d'entendre en aquest cas, que la finalitat serà la d'ordenar tot aquest àmbit com a espais oberts per a la ciutat, una part dels quals es destinaran a parc urbà d'ús públic, però que la resta de terrenys poden compaginar la titularitat i l'ús privat.

Fitxa tècnica

Estat del projecte i data Aprovat definitivament 20/04/2017

Autor del projecte Servei de planejament i gestió

Promotor Ajuntament de girona



PLA ESPECIAL SECTOR 'LES PEDRERES' Jul. 2014
03 PLANEJAMENT VIGENT escala: A3 1:4.000 / A3 1:8.000
 2017/03/20/2018/03/20/2018/03/20



PLA ESPECIAL SECTOR 'LES PEDRERES' Jul. 2014
12 SOLUCIÓ D'ORDENACIÓ RESULTANT escala: A3 1:4.000 / A3 1:8.000
 2017/03/20/2018/03/20/2018/03/20

Modificació puntual del PE Barri Vell illa 229 PA 105 Carrer d'Oliva i Prat

Situació i àmbit:

L'àmbit de la modificació està constituït per els sòls de titularitat privada, inclosos en el PA 105 CARRER OLIVA I PRAT, situat a la cantonada del carrer d'Oliva i Prat i Carreras Peralta. Està qualificat en la seva major part (487,83 m²) de zona residencial de protecció (clau 7) i la resta (48,33 m²) de sistema de places, parcs i jardins urbans (clau C.1). La superfície total de l'àmbit de la modificació és de 487,83 m².

Àmbit de la suspensió de Llicències:

L'àmbit de la suspensió de llicències es correspon amb el de la modificació puntual del PE del Barri Vell, coincident amb el PA 105 (parcel·la cadastral 5683507). S'adjunta plànol de suspensió de llicències.

Abast de la suspensió:

Se suspèn l'atorgament de llicències de parcel·lació de terrenys, d'edificació, reforma, rehabilitació o enderrocament de construccions, d'instal·lació o ampliació d'activitats o usos concrets, i d'altres autoritzacions municipals connexes establertes per la legislació sectorial, pel termini d'un any, de conformitat amb el que disposa l'article 73.2 del DL 1/2010, de 3 d'agost, pel qual s'aprova el text refós de la Llei d'Urbanisme, modificat parcialment per la Llei 2/2012, de 22 de febrer, i els articles 102 i 103 del Decret 305/2006, de 18 de juliol, pel qual s'aprova el Reglament de la Llei d'Urbanisme.


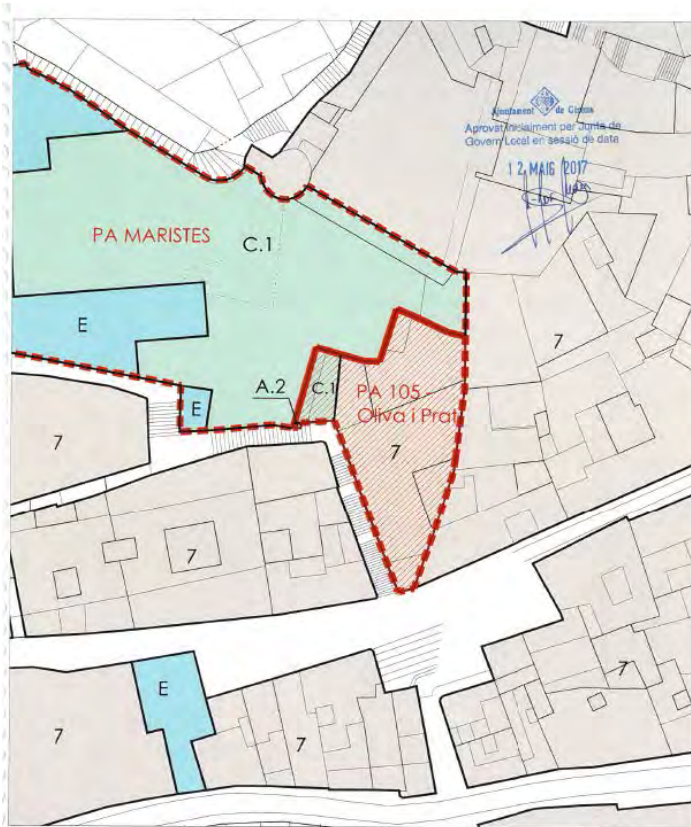
Abast de la modificació:

Aquest document té la consideració de modificació puntual del PE del Barri Vell en l'àmbit de l'illa 229 i concretament en el PA 105 CARRER OLIVA I PRAT. El seu objecte és resoldre en l'execució del PA l'accés des del carrer Carreras Peralta fins a la cota superior dels jardins dels Maristes i millorar les condicions dels habitatges resultants. Amb aquesta finalitat es modifica la ubicació de les servituds de pas i es concreten les característiques dels nuclis d'accés públic verticals i horitzontals que s'hi implanten.

Fitxa tècnica

Estat del projecte i data	Aprovat inicialment 12/05/17
Autor del projecte	Anna Majoral
Promotor	Particular





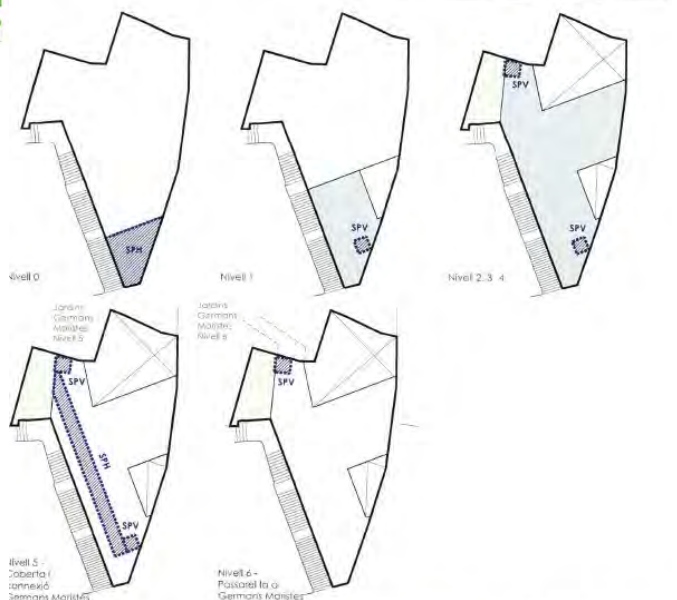
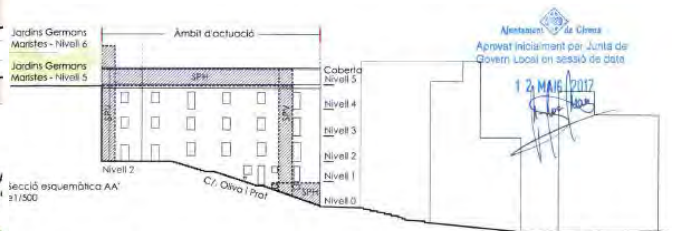
PLANEJAMENT VICINI
PLANEJAMENT GENERAL

data: Abril 2017

MODIFICACIÓ PUNTUAL del PL/ ESPECIAL del BARRI VELL de GIRONA a l'àmbit de l'ILLA 229 Finca Carrer Doctor Oliva i Prat, 2

Activació Especial

i.04.1



PLANEJAMENT VICINI
PLANEJAMENT GENERAL

data: Abril 2017

MODIFICACIÓ PUNTUAL del PL/ ESPECIAL del BARRI VELL de GIRONA a l'àmbit de l'ILLA 229 Finca Carrer Doctor Oliva i Prat, 2

Activació Especial

o01.2

PE d'assignació d'ús docent a una parcel·la d'equipaments Carrer Marie Curie 11

Situació i àmbit:

Els terrenys objecte del Pla Especial corresponen a una zona definida en el planejament actual com a sistema d'equipaments amb la clau "E" al carrer Marie Curie 11.

La superfície objecte del Pla Especial és de 1.680,50 m², situats dins l'àmbit del terme municipal de Girona. Aquest terrenys formen part d'una finca més gran de 8.326 m². Els altres 6.645,50 m² es troben dins del terme municipal de Vilablareix. És un sòl immoble, amb dos números de finca registral, un pels terrenys de cada terme municipal.

L'àmbit d'aquest Pla Especial es redueix als terrenys situats dins del terme municipal de Girona. Aquest Pla Especial no afecta les determinacions dels altres municipis inclosos dins del Pla Parcial Vilablareix – Margesa – Transports.

Àmbit i abast de la suspensió de llicències:

Per tractar-se d'una ampliació d'usos de l'equipament que no comporta modificació del règim urbanístic en els usos ja admesos, d'acord amb l'art. 73.2 LUC, no es preveu la suspensió de llicències.

Abast de la modificació:

Aquest document té la consideració de PE d'assignació d'usos d'una parcel·la d'equipament públic, amb l'objecte d'incorporar l'ús docent als ja admesos en el Pla Parcial del sector, d'acord amb l'establert als articles 178 a 181 de les nnuu del PGOU de Girona.

La finalitat és permetre la implantació del nou institut de Vilablareix, que està projectant el Departament d'Ensenyament.

Fitxa tècnica

Estat del projecte i data	Aprovat inicialment 21/07/17
Autor del projecte	Manel Aguilera Arquitecte
Promotor	Ajuntament de Vilablareix



Pla Especial de la Devesa

Situació i àmbit:

El seu àmbit és el delimitat als plànols i comprèn exclusivament sòls de sistemes qualificats amb la clau A.1 xarxa viària territorial; clau A.2 xarxa viària urbana; clau A.3 xarxa viària de vianants; clau A.4, àrea d'aparcament; claus A/B i C.1/B coexistència de sistema ferroviari amb sistema viari o sistema d'espais verds; clau C.1, sistema de places, parcs i jardins urbans; clau C.5, sistema de parc fluvial i deveses; clau D, sistema hidrològic i clau E.c sistema d'equipaments culturals comunitaris.

La seva superfície total és de 440.259,00 m².

Naturalesa, objecte i abast del Pla Especial:

El present document té la consideració de Pla Especial Urbanístic que dona compliment a la moció aprovada per unanimitat al Ple del 14 de novembre de 2011 per l'adequada gestió del parc de La Devesa que permeti dotar-la dels instruments necessaris per a garantir-ne la conservació i optimitzar-ne els valors ambientals, culturals, pedagògics i recreatius que potencialment pot aportar a la ciutat.

L'abast i determinacions mínimes del Pla Especial de la Devesa, (d'acord amb la modificació puntual número 44 del text refós del PGOU aprovada) seran la regulació general del conjunt de l'àmbit, en relació:

- o a la restauració de l'àrea donada la seva importància patrimonial,
- o als usos que s'hi desenvoluparan, especialment el de parc urbà,
- o a la seva importància ecològica-paisatgística



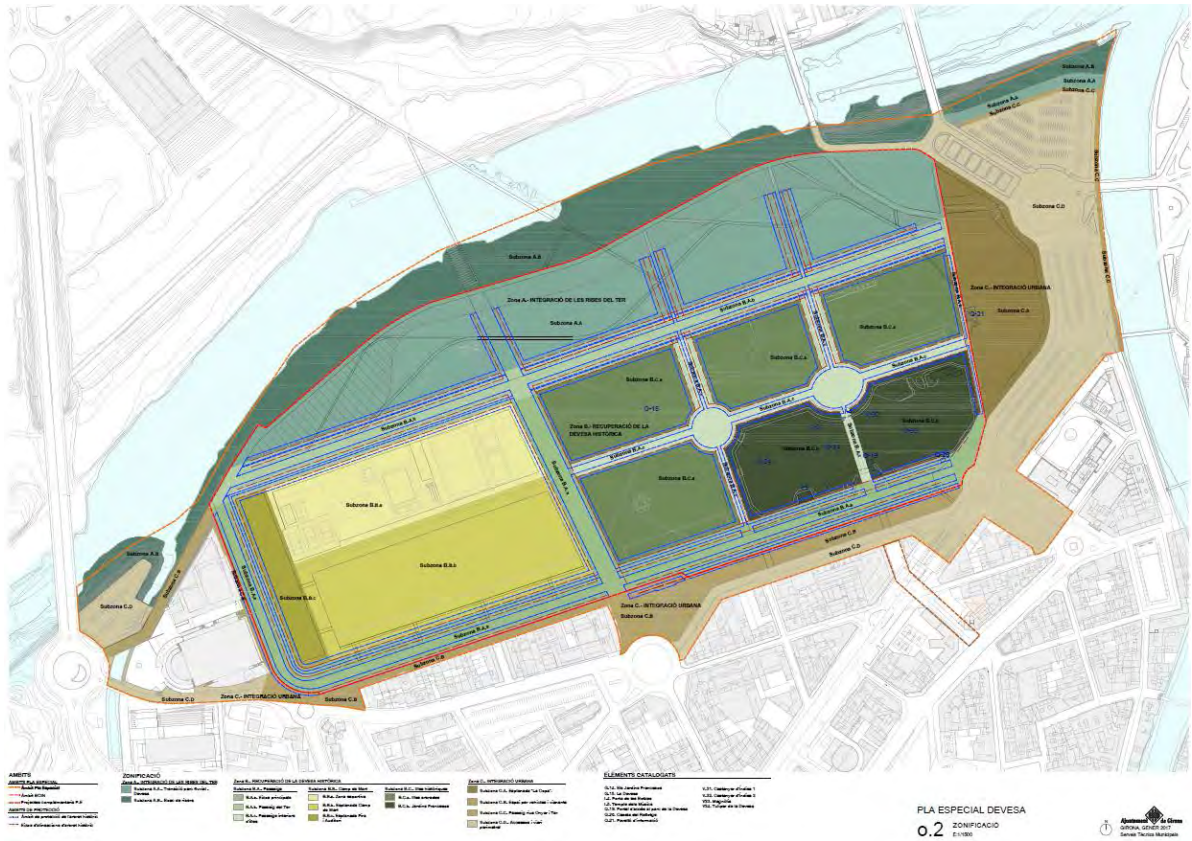
El seu desenvolupament en tant que pla especial urbanístic previst al planejament general pel desenvolupament urbanístic dels espais lliures públics està prevista a l'article 67.1.e de la LUC.

El Pla Especial proposa un nou diàleg entre el parc, la ciutat i el riu per a recuperar i posar en valor aquest gran espai verd i transformar-lo en un autèntic centre neuràlgic del lleure ciutadà. La Devesa forma part del sistema d'espais lliures de la ciutat on conflueixen, des del nord, tota la zona d'especial protecció que acompanya la sortida del Ter cap a Sarrià -contenint l'illa del Ter- i des de l'oest, la successió de Deveses i Hortes de Salt, les Deveses d'en Bru i les Hortes de santa Eugènia; just travessant el Güell, les ribes del Ter. Tot un sistema que acaba enllaçant amb l'espai natural de les Gavarres a través de l'Anella Verda que envolta la ciutat.

Fitxa tècnica

Estat del projecte i data	Aprovació inicial
Autor del projecte	Servei de Planejament i Gestió
Promotor	Ajuntament de Girona





SECCIÓ F

PLA ESPECIAL DEVESA

0.22 SECCIONS D'ÀMBIT VORA TER 3
E:1000

Ajuntament de Girona
GERONA, JUNY 2017
Servei Tècnic Municipal

Segona modificació Pla Parcial Mas Quintana

Situació i àmbit:

La present 2a Modificació del Pla Parcial afecta a l'àmbit que coincideix amb l'illa denominada bloc(b2) del Pla Parcial "Mas Quintana", situat al sud de la ciutat de Girona.

L'àmbit de la Modificació és delimitat gràficament en tots els plànols del present document, i es correspon a l'illa delimitada pel Carrer Josep M^a Pages i Vicens al nord, el Carrer del Migdia al sud, el carrer Avel·li Artis i Gener a l'est i el Carrer Emilia Xargai i Pagés a l'oest, que forma part del sector residencial "Mas Quintana", delimitat pel Pla General vigent.

La superfície total de l'àmbit de la modificació, és de 4.844m.

Àmbit de suspensió de llicències

L'àmbit de la suspensió de llicències és l'àmbit de l'illa denominada bloc(b2) del Pla Parcial Mas Quintana de referència, i està delimitada gràficament en el plànol P.1.Suspensió de llicències.

Abast de la suspensió:

Se suspèn la tramitació d'instruments de planejament derivat, de gestió, projectes d'urbanització així com l'atorgament de llicències d'edificació i d'altres autoritzacions municipals connexes establertes per la legislació sectorial, d'acord amb allò que disposa l'article 73 del DL 1/2010, de 3 d'agost, pel que s'aprova el text refós de la Llei d'Urbanisme, modificat en part per la Llei 3/2012 de 22 de febrer. Aquest termini serà d'un any, comptat des de la publicació de l'acord d'aprovació inicial i de suspensió i fineix amb la publicació de l'aprovació definitiva de la modificació.

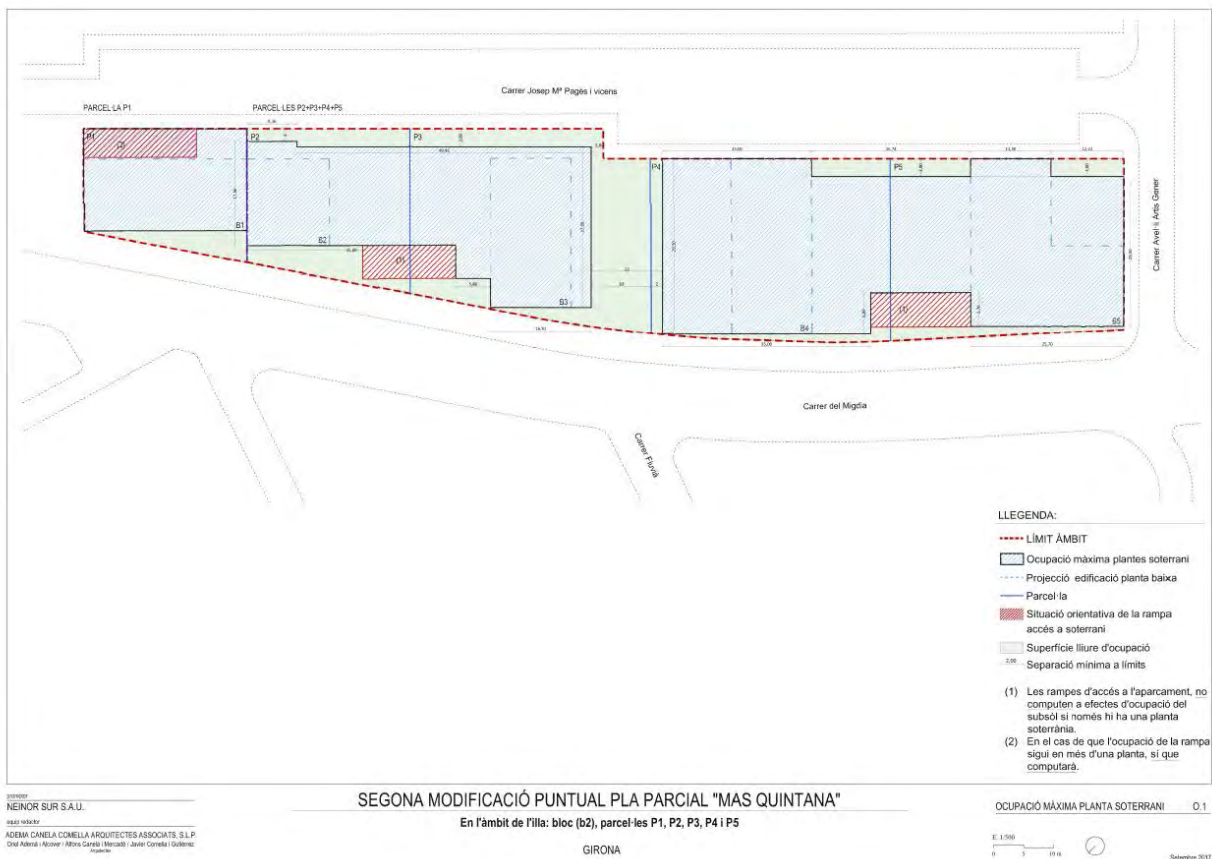
Abast de la modificació:

Aquest document té la consideració de 2^a Modificació puntual del Pla Parcial "Mas Quintana", per la determinació de l'ocupació màxima de les parcel·les P1, P2, P3, P4, i P5 de l'illa denominada: bloc (b2), atès que en el planejament de referència no ho regula específicament.

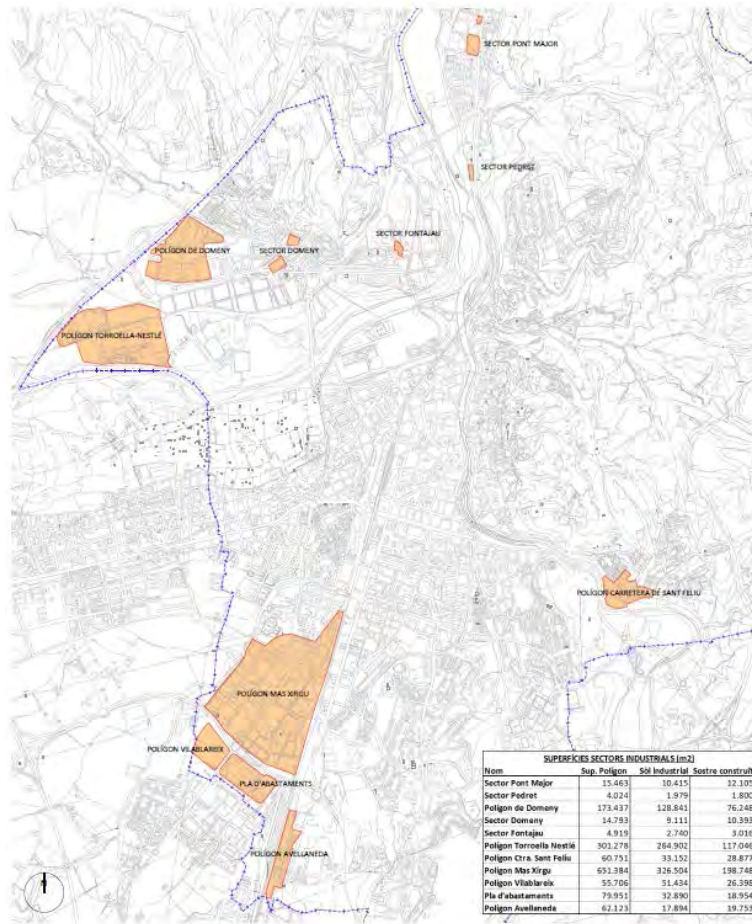
Fitxa tècnica

Estat del projecte i data	Aprovació inicial
Autor del projecte	Ademà Canela Comella Arquitectes
Promotor	Particular



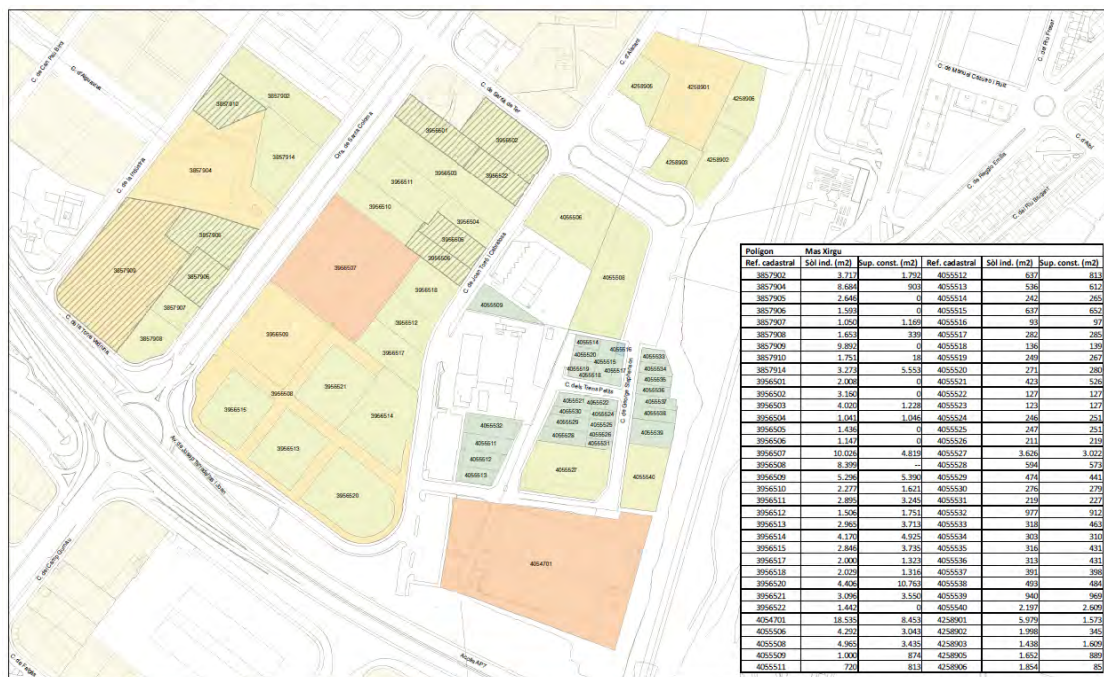


Estudi de sòl industrial disponible



Ajuntament de Girona
ESTUDI SÒL INDUSTRIAL DISPONIBLE
E 1:20.000
Serveis Tècnics Municipals

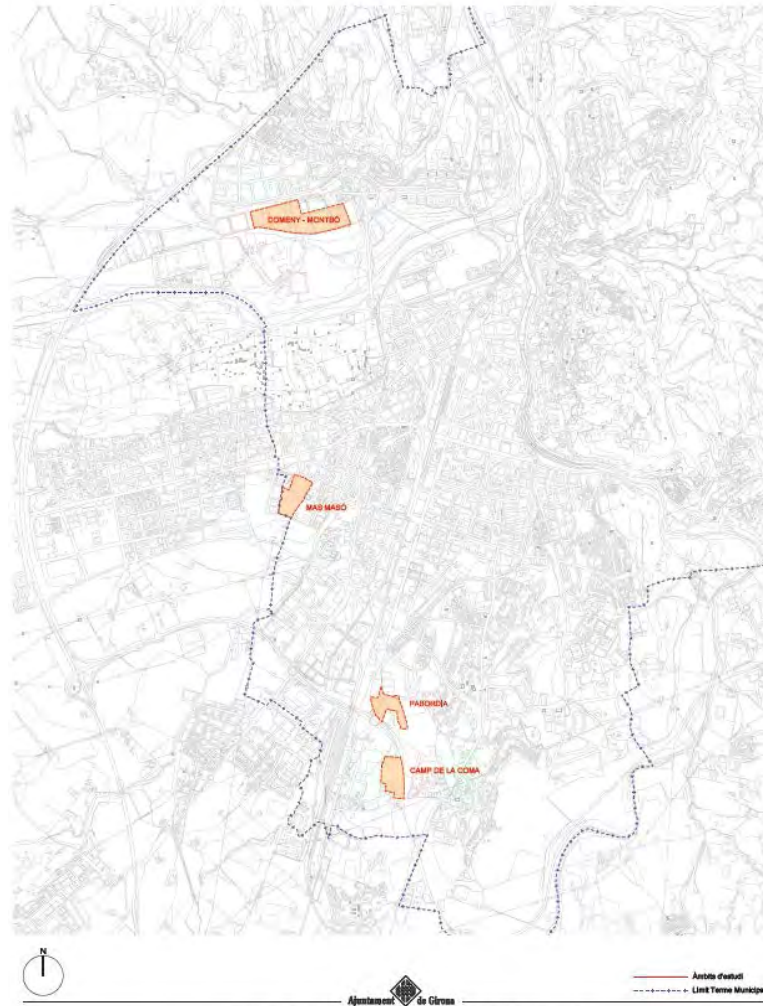
01 PLÀNOL SITUACIÓ
GIRONA, JUNY 2017



Ajuntament de Girona
ESTUDI SÒL INDUSTRIAL DISPONIBLE
E 1:20.000
SERVEIS TÈCNICS MUNICIPALS

2.7c POLÍGON MAS XIRGU
FEBRER 2017

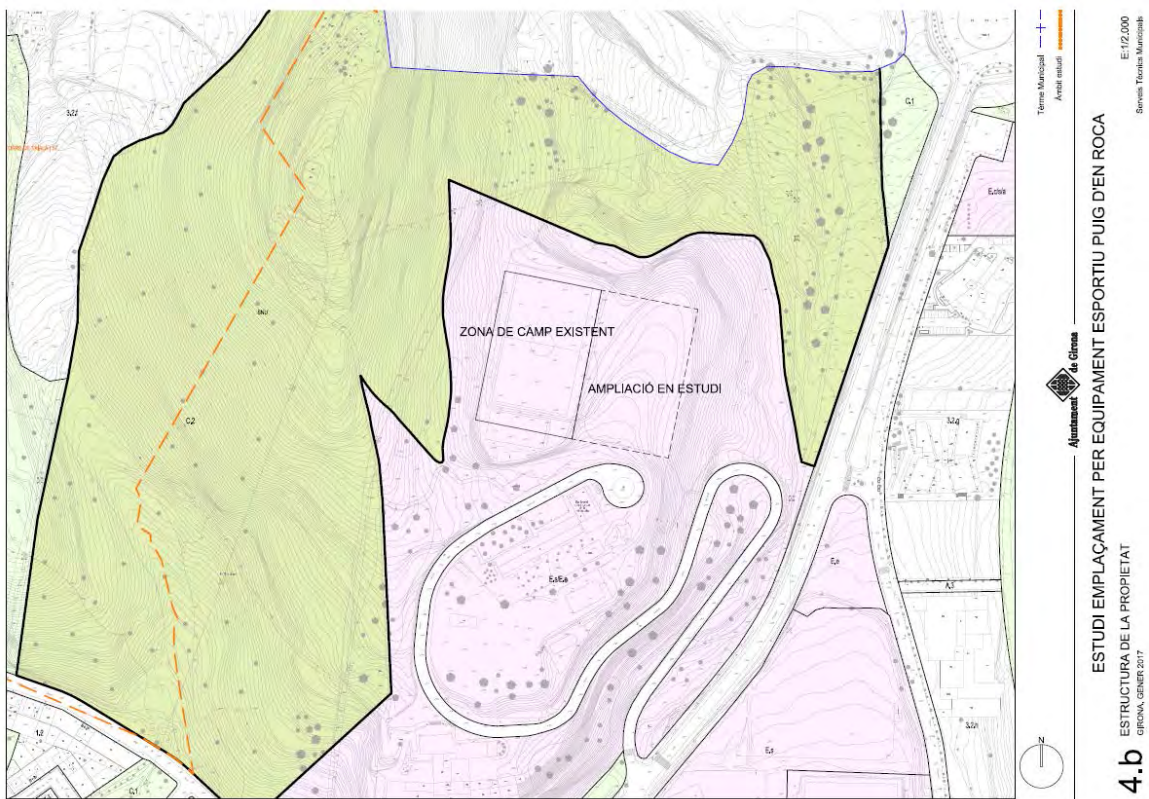
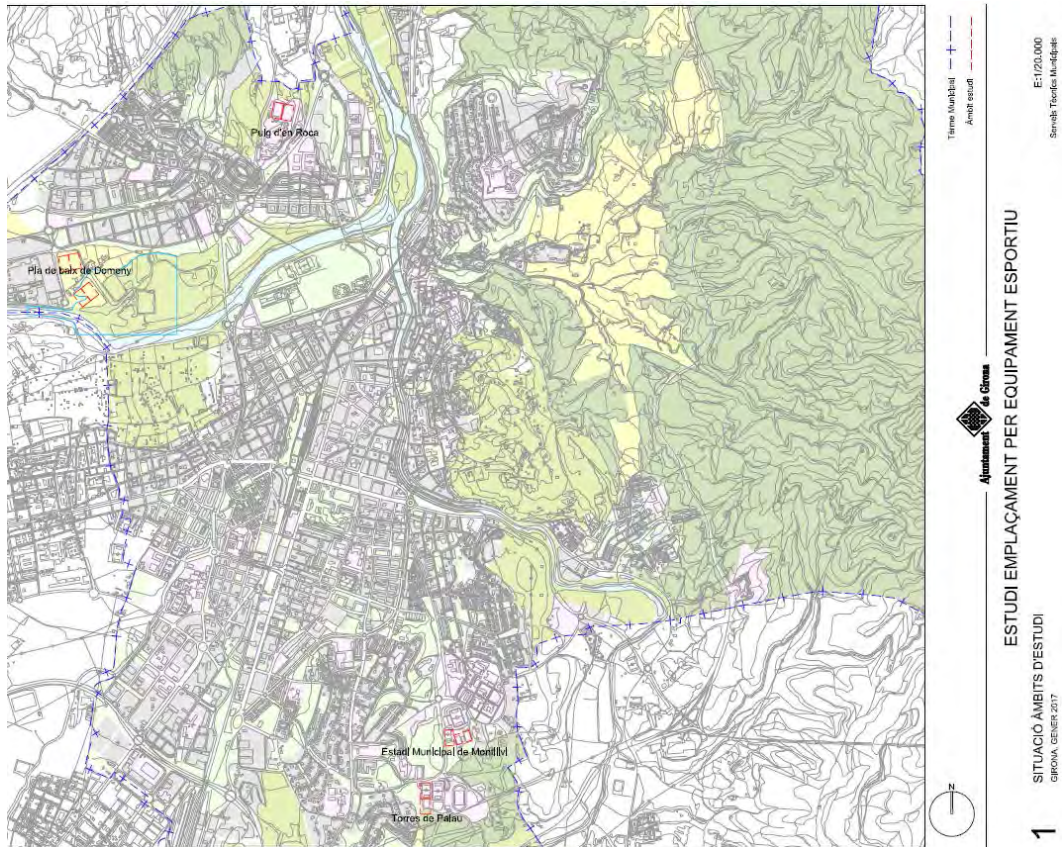
Estudi solars d'habitatge de protecció pública



ESTUDI SOLARS VIVENDA PROTECCIÓ PÚBLICA

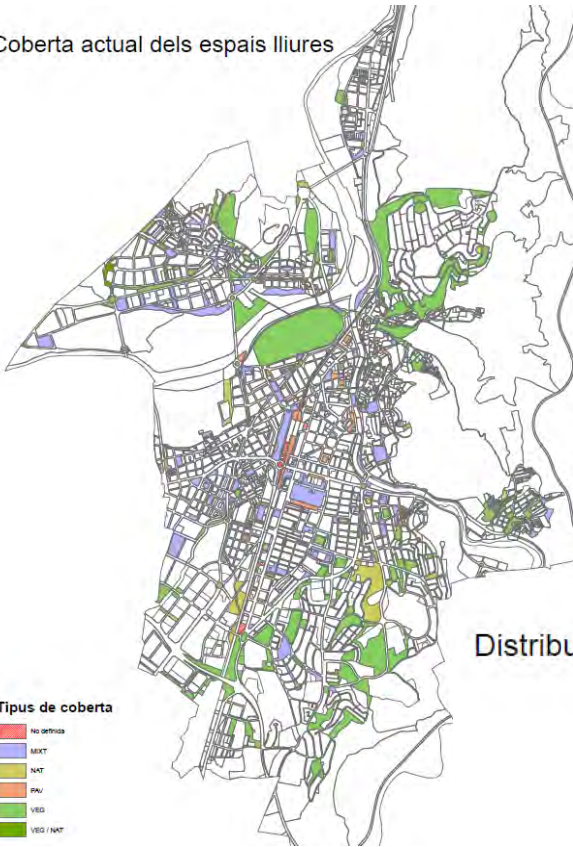


Estudi ubicacions zona esportiva



Estudi estructuració sistema verd urbà

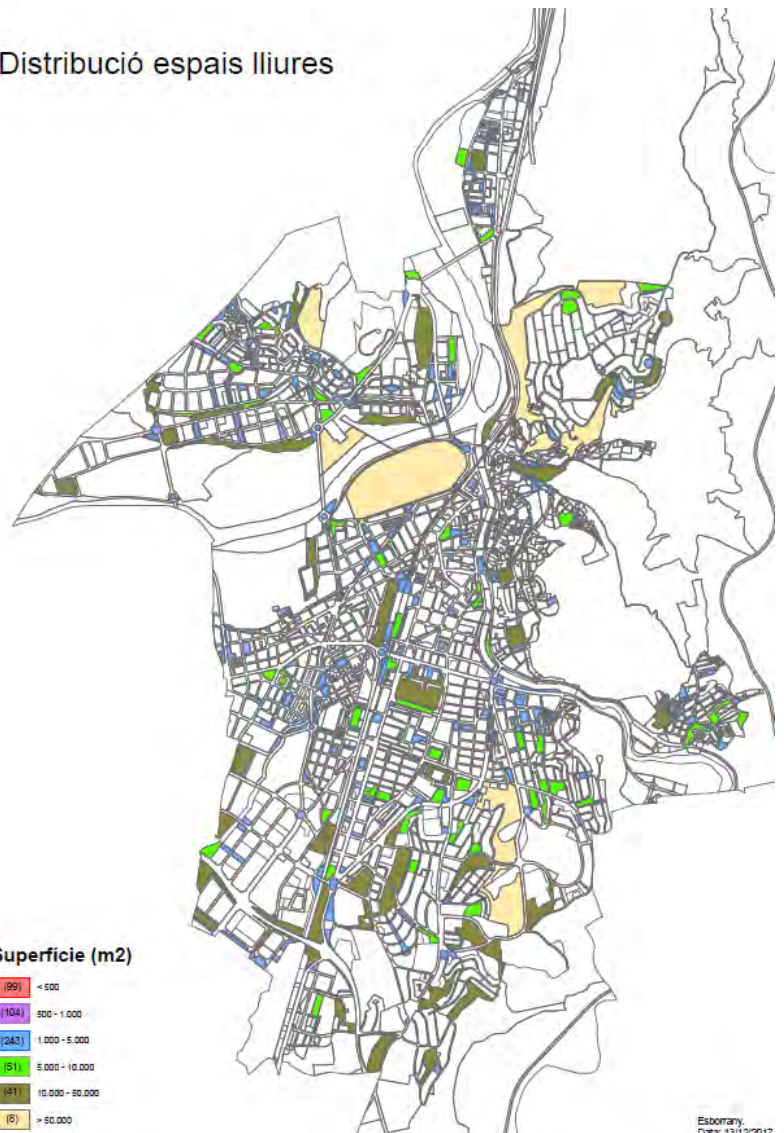
Coberta actual dels espais lliures



Tipus de coberta



Distribució espais lliures

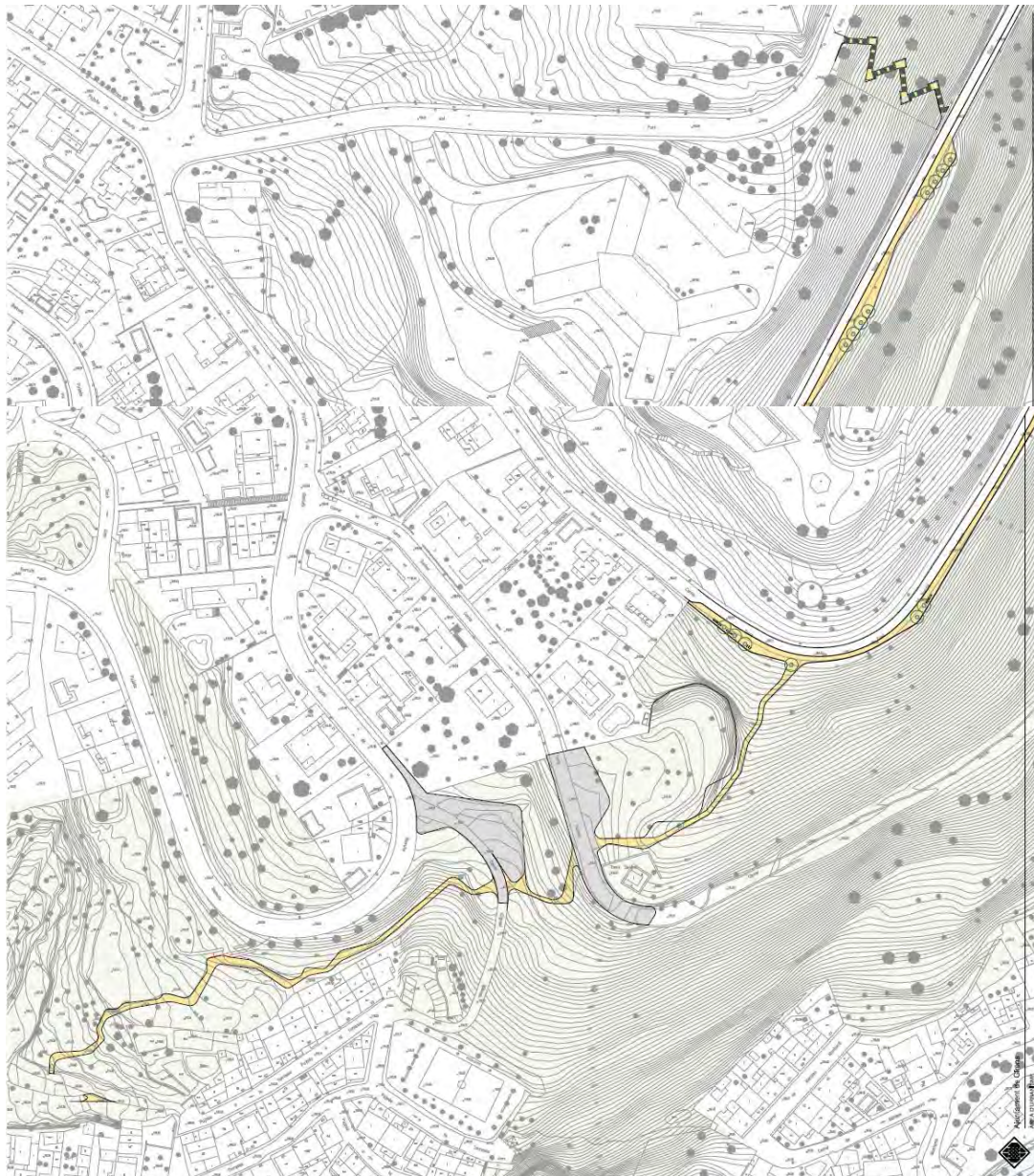


Superfície (m2)



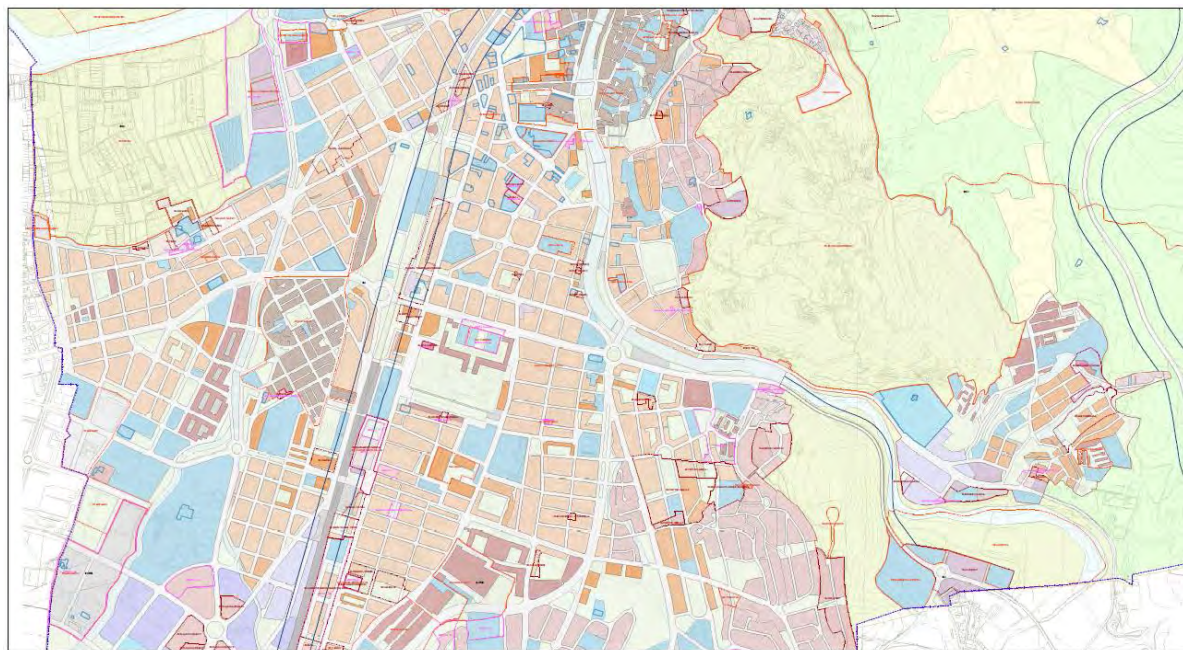
Esborrany
Data: 13/12/2017

Estudi recorregut vianants de jardins John Lenon al Castell de Montjuïc



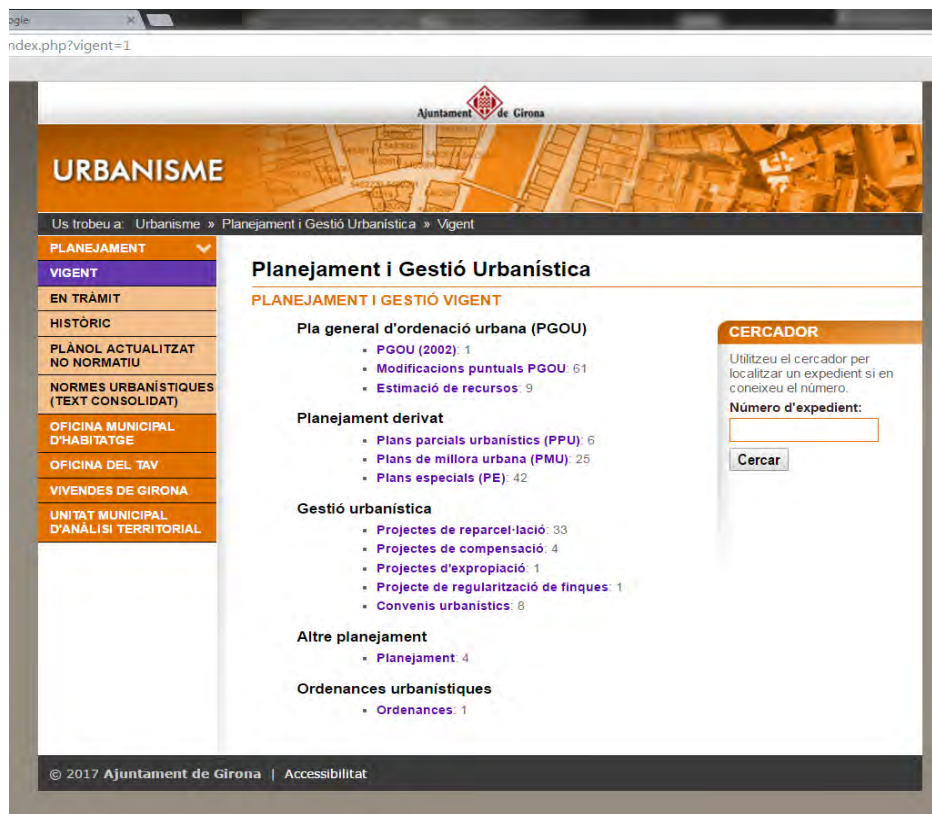
2.2.3. Sistema d'informació geogràfica (SIG)

Manteniment i actualització refosa dels plànols d'ordenació i normes urbanístiques del PGOU vigent en SIG



2.2.4. Web de Planejament

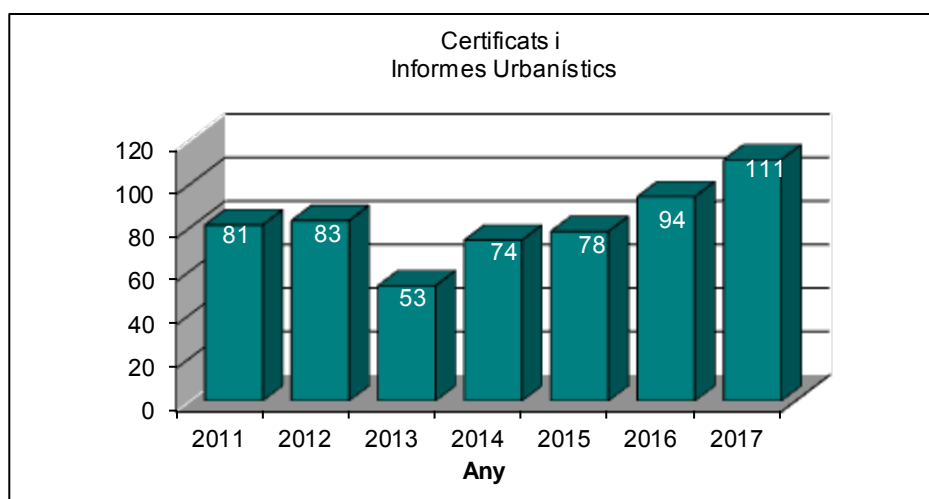
Manteniment i actualització del Web de planejament (vigent, en tràmit i històric)



2.2.5. Informació urbanística

Certificats de règim urbanístic i informes urbanístics

Certificats i Informes Urbanístics	2011	2012	2013	2014	2015	2016	2017
Total	81	83	53	74	78	94	111



2.3. Servei d'Obres i Projectes

2.3.1. Presentació

El Servei d'Obres i Projectes està format pels col·lectius de l'Oficina de Projectes, formada íntegrament per arquitectes i delineants, pels de l'Oficina tècnica d'enginyeria formada especialment per enginyers i pels de l'Oficina de Control de projectes i obres, formada exclusivament per arquitectes tècnics.

El Servei de Projectes de l'Àrea d'Urbanisme i Activitats té com objectiu principal la programació i gestió de les obres que l'Ajuntament promou referides als espais públics, equipaments i edificis sota responsabilitat municipal. Aquestes obres són unes de nova planta, d'altres de reforma i d'altres de reparació. La funció bàsica del Servei d'Obres i Projectes és gestionar les obres de promoció municipal. N'hi ha d'altres però de menys abast, com les relacionades amb el control d'obres promogudes per d'altres administracions, o, en el cas d'algunes urbanitzacions, per promotors particulars.

Hi ha vegades que la intervenció del servei abasta tot el procés, des de la redacció del projecte fins la direcció i la recepció de les obres. D'altres vegades, però, des del propi servei, es gestiona la contractació externa d'alguna de les fases, de la redacció del projecte o de la direcció facultativa de les obres.

En aquest context les tasques del servei poden ser classificades en els següents grups:

Obres promogudes pel propi Ajuntament

- Redacció de projectes
- Direcció d'obres
- Seguiment dels encàrrecs a l'exterior de la redacció de projectes
- Seguiment dels encàrrecs a l'exterior de la direcció d'obres
- Preparació de licitacions d'obres
- Preparació de liquidacions i recepcions d'obres

Obres promogudes per d'altres institucions o per particulars

- Seguiment de la redacció dels projectes
- Seguiment de la direcció d'obres
- Si s'escau, acceptació de les obres

D'entre les obres de promoció municipal, a grans trets, n'hi ha de dos tipus: les d'edificació i les d'urbanització.

Al primer grup hi són les de construcció de nous edificis, les de reforma o ampliació d'edificis existents i, òbviament també, les de manteniment de tots aquests edificis.

Al segon grup pertanyen, les obres d'urbanització *ex novo* d'espais públics, carrers, places, jardins, parcs, etc., les de reforma de les urbanitzacions existents a aquests espais i les corresponents de manteniment.

L'objecte de les obres relacionades amb l'edificació és el parc edificat de titularitat municipal: edificis administratius, centres cívics, socials i culturals, biblioteques, museus, escoles de primària, escoles

bressol, mercats, dispensaris, museus, cementiris, casernes de policia, magatzems i tallers, poliesportius, piscines, camps de futbol i d'altres instal·lacions esportives, teatres, auditoris, serveis tècnics, etc, un total de més de 100 edificis respecte als quals els seus responsables hi projecten molt sovint, i cada vegada més, reformes per tal d'adaptar-los als requisits de cada moment.

L'objecte de les obres d'urbanització és encara més ampli: tots els carrers, places, jardins, parcs i espais públics de la ciutat i les seves xarxes de serveis amb algunes, com les de sanejament, aigua potable, enllumenat públic i fibra òptica, de titularitat municipal. També s'inclou la gestió del corresponent mobiliari urbà.

En els darrers anys, hi ha hagut, en primer lloc, un notable increment del parc d'edificis i urbanitzacions a mantenir i, a més a més, per part dels seus responsables i usuaris, una major exigència d'atenció. El manteniment de les escoles bressol i de primària es feia abans des de l'Àrea de Cultura. Ara es fa des del servei de projectes.

La posada en funcionament de nous mecanismes de participació ciutadana complica notablement la tasca tècnica del servei. Cal fer múltiples valoracions, mantenir contactes i treballar sota el control dels representants dels veïns.

Cal mantenir contactes amb totes les regidories i departaments de l'Ajuntament. Arriben centenars de peticions de les coses més dispars a través del gestor de tasques i, també, des de la bústia de suggeriments dels ciutadans. Cal, almenys, contestar-les totes.

S'afegeixen també a aquest Servei les conseqüències de les obres de restitució dels sectors afectats pel tren d'alta velocitat. Abans hi havia, fora del servei de Projectes i Obres, una oficina dedicada en exclusiva a aquesta qüestió. Ara, a la fase d'acabats, quan es requereix una intervenció més ferma de l'Ajuntament en aquestes obres de restitució, des del servei, aquesta és desenvolupada com una tasca més per alguns tècnics.

2.3.2. Oficina de projectes

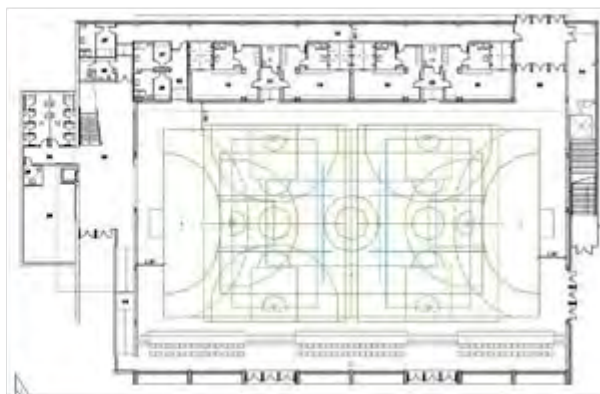
Fitxes de projectes i obres. Tasques

Modificació del projecte bàsic del pavelló poliesportiu PAV-2 situat a l'escola del CEIP Cassià Costal

L'objecte del projecte, consisteix en l'adequació de la singularitat geotècnica del subsòl on s'ha de fonamentar l'edificació per a iniciar de nou el procediment administratiu d'adjudicació de les obres.

Bàsicament, veure l'informe geotècnic de data setembre de 2014 elaborat per l'empresa Geocam. La presència d'argiles expansives en un de les capes del subsòl, la inestabilitat dels substrats de trànsit per a ser excavats sense problemes d'esllavissament, la resistència del terreny menor que la prevista.

Incorporació del carril bici inclosa la instal·lació semafòrica i construcció de guals per a vianants en l'encreuament del carrer Barcelona amb el carrer de Pau Vila i Dinarès.




Fitxa tècnica

Emplaçament	Carrer Cassià Costal, 1
Superfície	2.745,81 m ²
Cost del projecte	984.225,85 €
Estat del projecte	Obra en execució
Autor del projecte	Servei de Projectes · Joaquim Roura
Promotor	Ajuntament de Girona

Projecte d'espai formatiu Rosaleda, parc de la Devesa

L'objecte del projecte és la reforma de la banda dreta de l'edifici per a convertir-lo en un espai formatiu amb la particularitat de fer un accés directe als jardins de la Devesa.

La intervenció que es preveu, es situa majoritàriament a l'interior de l'edifici, es basa en la redistribució dels espais existents per a facilitar el programa general de l'Espai Formatiu Rosaleda, amb la disposició de les instal·lacions bàsiques d'acord amb la normativa vigent. També contempla la modificació parcial de la configuració de la façana nord i sud del mateix.



Fitxa tècnica

Emplaçament	Parc de la Devesa
Superfície	133,20 m ²
Cost de l'obra	153.782,46 €
Estat del projecte	Obra acabada i recepcionada pendent de liquidar
Autor del projecte	Servei de Projectes · Joaquim Roura
Promotor	Ajuntament de Girona

Projecte d'urbanització de la plaça de Josep Pallach i Carolà

El buit generat per la plaça és una oportunitat per oferir als ciutadans un espai d'estada, amb diferents possibles activitats i amb el màxim de polivalència en el seu ús (estada, bicicletes, reunions veïnals, actes diversos, parc infantil divers, etc...)

El que es pretén és endreçar l'espai de la plaça amb un cert criteri formal i triant materials adients per a aquesta i els seus usos, i que el conjunt quedi ordenat.

A nivell funcional, es busca resoldre la problemàtica que plantegen els veïns, i també oferir a la ciutat un espai obert viu dins la trama urbana de l'eixample.

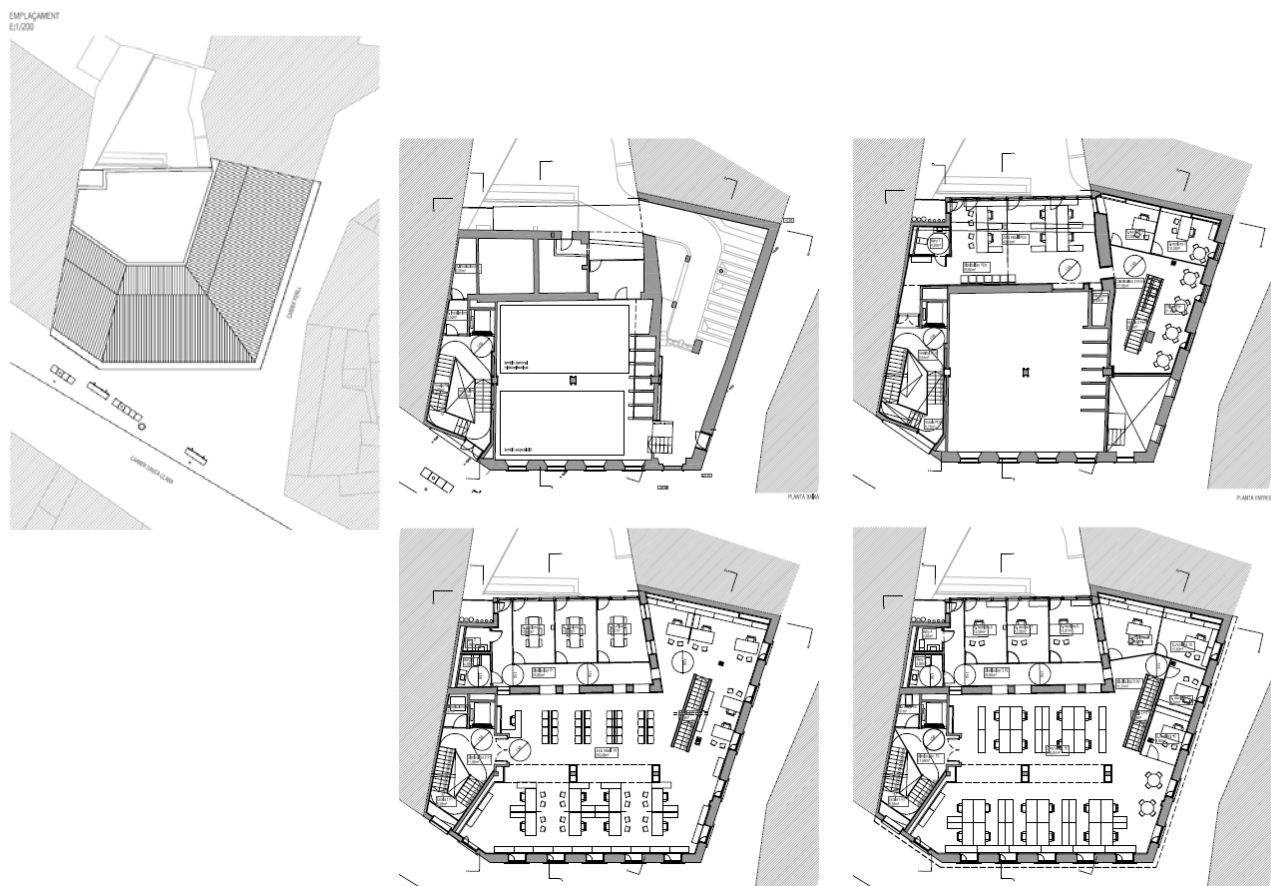


Fitxa tècnica

Emplaçament	Plaça Josep Pallach i Carolà
Superfície	2.350 m ²
Cost de l'obra	339.832,09 €
Estat del projecte	Obra finalitzada, pendent de recepció per deficiències.
Autor del projecte	Cristina Capel Castells · Seguiment des del servei de Projectes · Carles Lloret, Rafel Ros
Promotor	Ajuntament de Girona

Projecte d'acondicionament per a oficines municipals a l'edifici de la Central del Molí

El projecte consisteix en la reforma i rehabilitació de l'edifici de la central hidroelèctrica del Molí, situat al núm. 13 del carrer Santa Clara, destinat a oficines municipals a la planta aentresòl, primera i planta segona. A la planta baixa es planteja mantenir totes les instal·lacions elèctriques de la central del Molí, però millorant l'accessibilitat per poder ensenyar l'espai al públic, de manera restringida.



Fitxa tècnica

Emplaçament	Carrer Sta. Clara, 13
Superfície	810,44 m2
Cost de l'obra	1.245.615,68 €
Estat del projecte	En execució
Autor del projecte	David Codinach i Sala – seguiment Carles Lloret i Rafael Ros
Promotor	Ajuntament de Girona

Projecte d'urbanització de la pujada de la Punta del Pi i entorn

El projecte reformula el caràcter tant de l'espai reservat per a vehicles com el destinat a l'ús de vianants, amb la clara voluntat de revaloritzar un espai amb clares deficiències de qualitats espaials per a un correcte ús, i adaptabilitat als requeriments de necessitats diverses segons les condicions marcades davant de la supressió de barreres arquitectòniques.

Es fluidifiquen els recorreguts, i se'ls acompanya amb àrees d'estada quan aquests són destinats preferentment a vianants.

La configuració geomètrica de l'entorn ajuda a configurar les noves geometries de l'espai en conjunt, donant peu a un diàleg entre les premisses de sortida i les preescripcions de base en la configuració de qualsevol àmbit objecte d'un nou espai públic recuperat i remodelat de la ciutat.

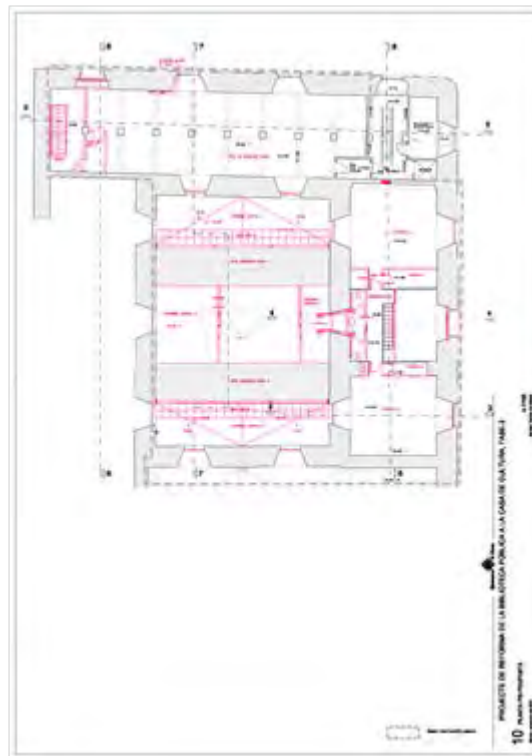
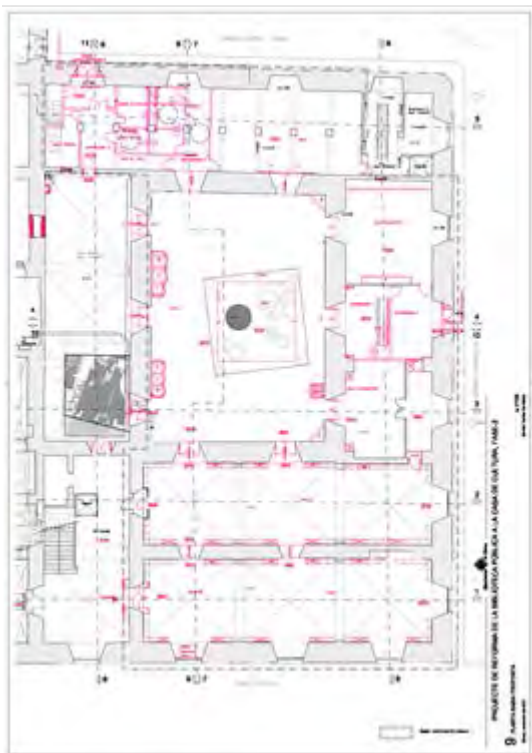


Fitxa tècnica

Emplaçament	C/ Ullastret i C/ Punta del Pi
Superfície	3.163,86 m2
Pressupost adjudicat	309.617 €
Estat del projecte	En execució
Autor del projecte	Servei de Projectes Urbans - Xisca Salom Gaya
Promotor	Ajuntament de Girona

Projecte de reforma de la Biblioteca de la Casa de cultura. Fase 2

Un cop redactat i licitat el projecte corresponent a la Fase-1 correspon la redacció de la Fase-2. Consisteix en completar l'adequació dels locals de l'antiga biblioteca provincial com a biblioteca municipal de barri segons els requisits del Servei de Biblioteques. Especial importància hi tenen les instal·lacions, sobretot pel que fa a les instal·lacions de ventilació i clima que s'ha de mirar que siguin molt silencioses.

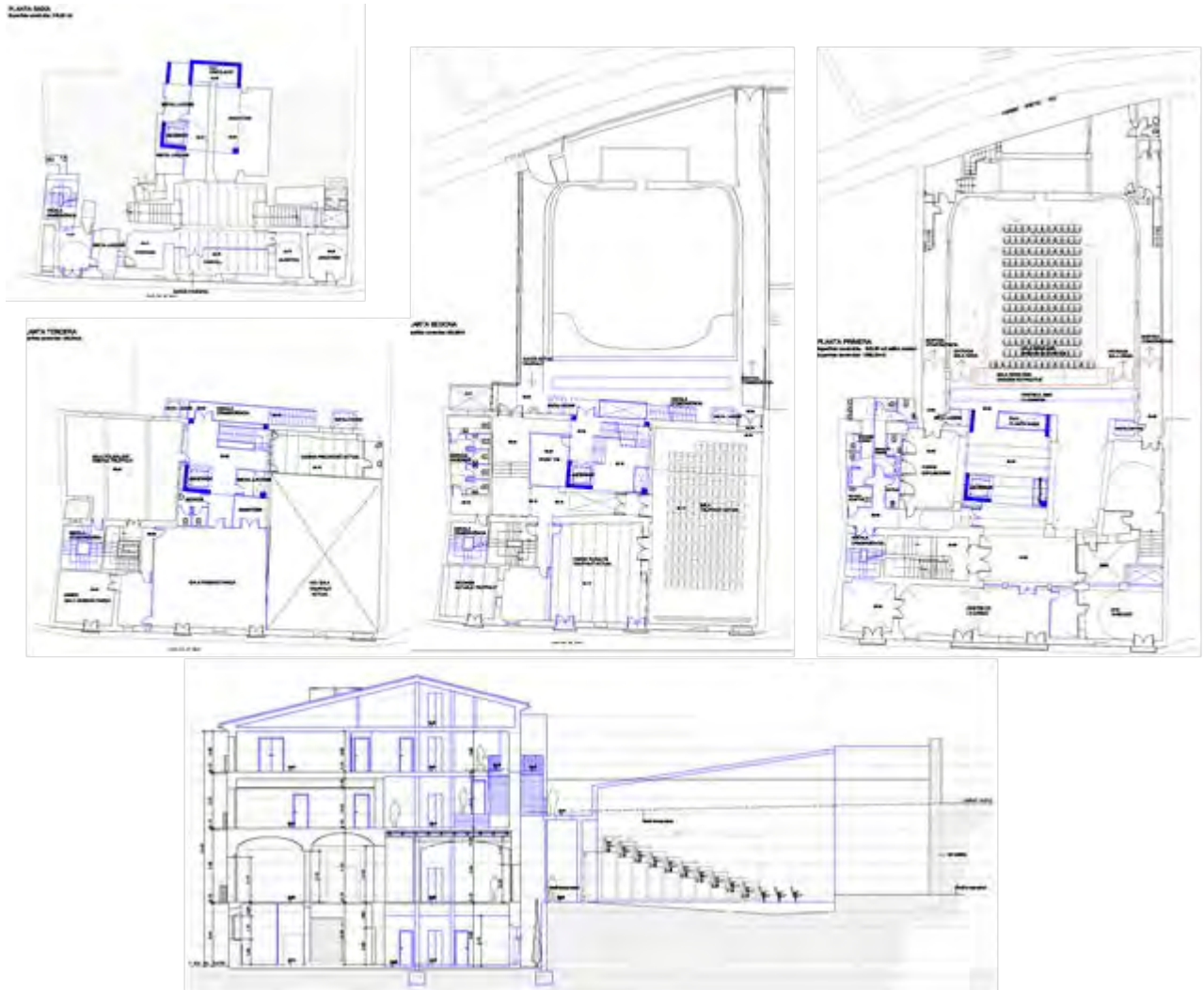


Fitxa tècnica

Emplaçament	Plaça de l'Hospital.
Superfície	1.689,45 m ²
Estat del projecte	Redacció
Autor del projecte	Servei de Projectes · Carles Lloret i Joaquim Roura
Promotor	Ajuntament de Girona

Projecte de rehabilitació edifici antic Cinema Modern

Un cop determinat el pla d'usos a instal·lar dins de l'edifici, s'ha començat a treballar en la rehabilitació del cos arquitectònic del carrer Nou del Teatre, sobretot pel que fa als requisits de reforma i consolidació estructural necessaris per a la implantació del programa que haurà d'assumir l'edifici.



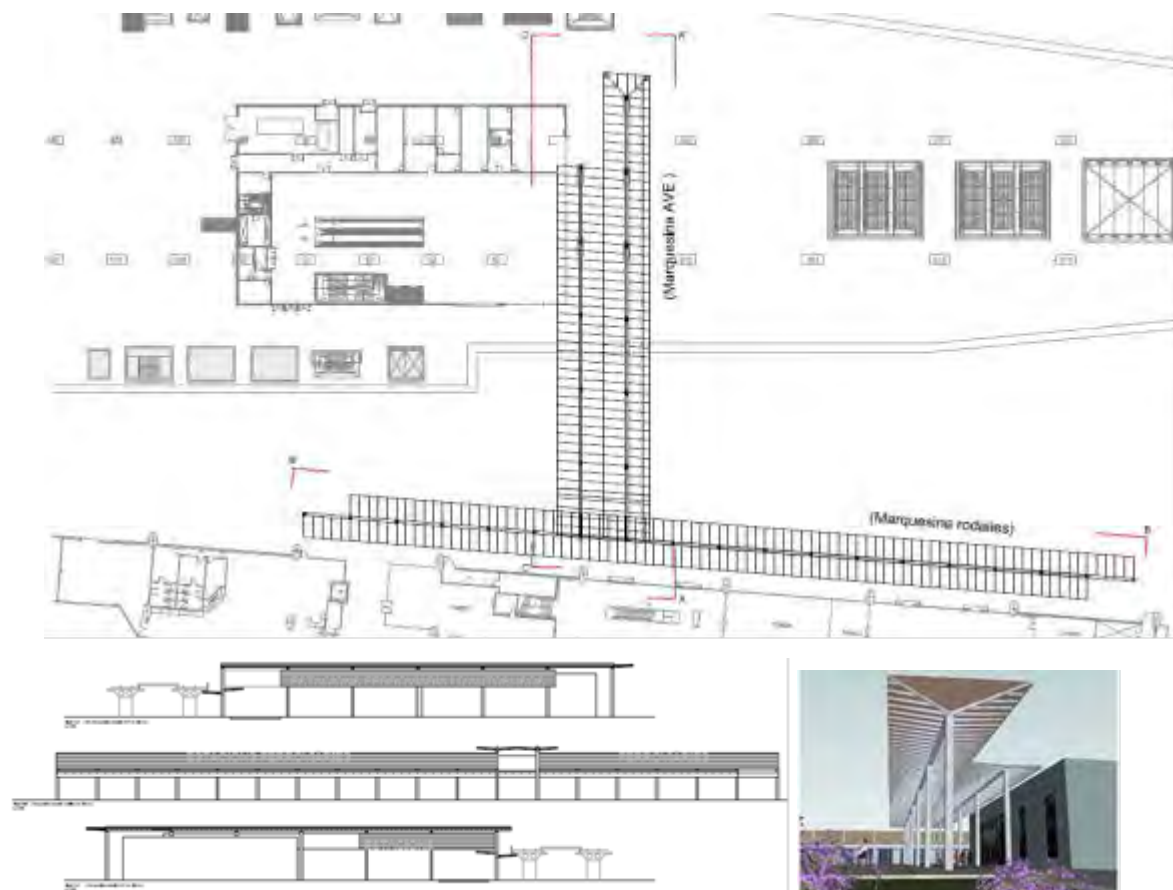
Fitxa tècnica

Emplaçament	Carrer Nou del Teatre
Superfície	2.758,10 m ²
Pressupost	3.716.708,79 €
Estat del projecte	En redacció
Autor del projecte	Servei de Projectes · Carles Lloret i Rafael Ros
Promotor	Ajuntament de Girona

Projecte de marquesines a les estacions ferroviàries de Girona

L'objecte d'aquest sistema de marquesines és doble:

- D'una banda es tracta de configurar un nou element exterior de connexió entre les estacions del TAV i del tren convencional que substitueixi i permeti eliminar l'actual túnel tacat que és molt inapropiat des del punt de vista urbanístic.
- De l'altra, es tracta d'introduir un element arquitectònic potent capaç d'ordenar, caracteritzar i identificar els nous accessos al conjunt i la plaça que hi resulta.



Fitxa tècnica

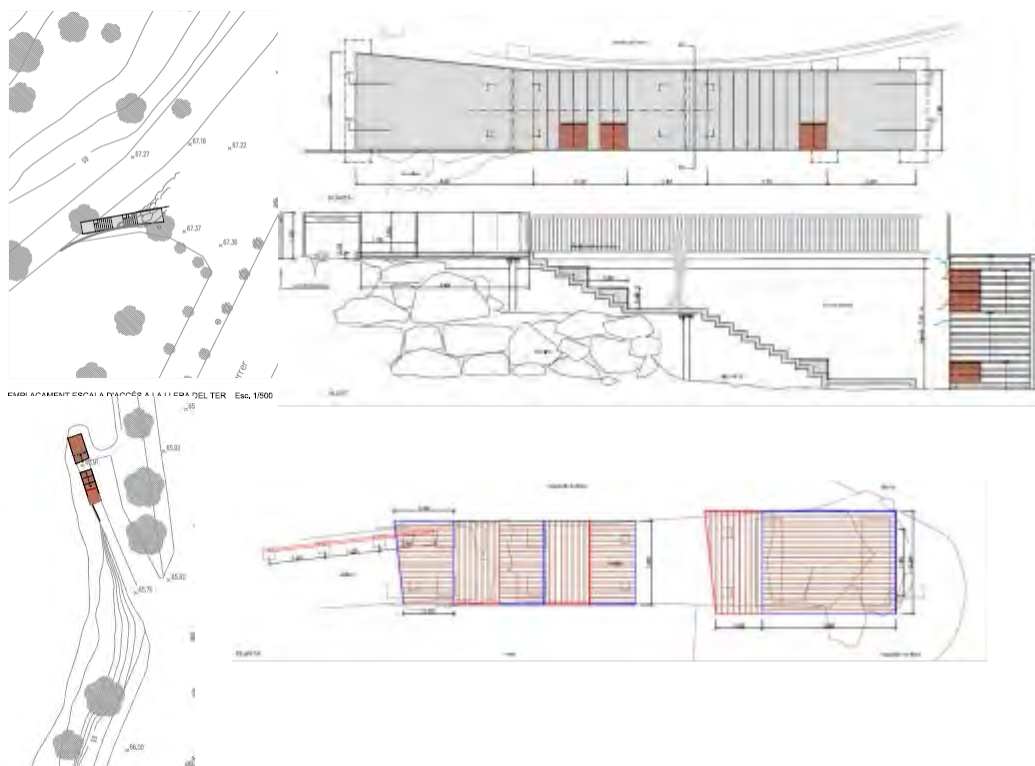
Emplaçament	L'àmbit es troba ubicat entre les estacions de rodalies i del AVE.
Superfície	1.403,91 m ²
Pressupost	399.605,97 €
Estat del projecte	Obra licitada pendent d'executar
Autor del projecte	Servei de Projectes · Carles Lloret, Quim Roura
Promotor	Ajuntament de Girona

Projecte de millora de l'espigó de Pedret i creació d'un accés al marge dret del Ter

El Projecte de Millora de l'espigó de Pedret i creació d'un accés al marge dret del riu Ter, proposa donar compliment als següents objectius:

- Crear una estructura i subestructura superposades a l'existent que pretenen connectar i, alhora, servir d'eina de diàleg amb les estructures existents
- Entendre l'indret en conjunt com un espai límit i connector entre la ciutat i el medi natural
- Regenerar un espai i l'ús que se'n fa a través d'una intervenció de neteja i reestructuració, i Obtenir un espai públic que millori la qualitat urbana i les necessitats de l'entorn

Ambdues intervencions es plantegen com elements dipositats a sobre de l'existent, com a "grapes" que lliguen però no transmuten els entorns a connectar.



Fitxa tècnica

Emplaçament	L'àmbit es troba ubicat a la llera dreta del Ter, en el passeig de Pedret
Superfície	25,77 m2 de l'escala i 21,74 m2 de l'embarcador
Pressupost	23.198,12 €
Estat del projecte	Obra acabada
Autor del projecte	Servei de Projectes · Xisca Salom
Promotor	Ajuntament de Girona

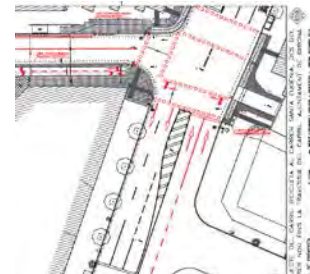
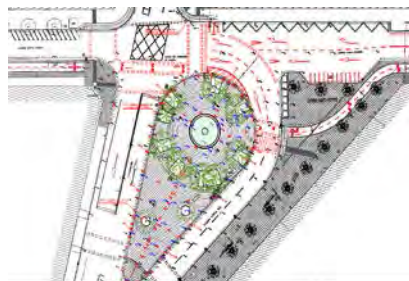
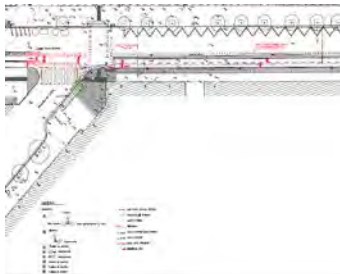
Projecte de carril bici al carrer de Santa Eugènia, des del carrer Nou fins a la travessia del Carril

Construcció d'un carril bici bidireccional al carrer de Santa Eugènia, des del Parc Central fins al carrer Nou.

El projecte defineix la xarxa ciclable del tram entre la travessia del Carril i el carrer Nou amb la següent tipologia:

Tram del carrer de Santa Eugènia entre travessia del Carril i la plaça de Marqués de Camps: carril bicicleta en vorera com a continuació del que està senyalitzat en el tram anterior del carrer de Santa Eugènia. Comporta la supressió d'un carril de circulació.

Plaça de Marqués de Camps: l'itinerari del carril bici transcorre per l'interior de la plaça per tal de compactar els passos amb els dels vianants. Es preveu una anella central en què vianants i ciclistes comparteixen espai. Continua l'itinerari cap al carrer Nou amb el carril bici en vorera i un nou pas que travessa l'avinguda de Jaume I cap al carrer Nou.



Fitxa tècnica

Emplaçament	Carrer de Sta. Eugènia des de carrer Nou fins la travessia del Carril
Superfície	1.629,78 m ²
Pressupost adjudicat	235.159,07 €
Estat del projecte	Obra acabada
Autor del projecte	M ^a Mercè Corominas Noguera- seguiment Carles Lloret
Promotor	Ajuntament de Girona

Pla Especial de la Devesa

Aquest document té la consideració de pla especial urbanístic per donar compliment a la moció aprovada per unanimitat en el ple del 14 de novembre de 2011 per a la regulació dels criteris generals de desenvolupament del parc de La Devesa, en relació amb la restauració de l'àrea atesa la seva importància patrimonial, en relació amb els usos que s'hi desenvoluparan, especialment el de parc urbà, i en relació amb la seva importància ecològica-paisatgística.



Fitxa tècnica

Emplaçament	El seu àmbit correspon al Parc de la Devesa i els espais que el relacionen amb els espais fluvials que hi llinden i a la connexió amb la ciutat.
Superfície	435.117,79 m2
Estat del projecte	Prevista la seva aprovació inicial
Autor del projecte	Servei Planejament i Servei de Projectes · Clara Jiménez Xiberta
Promotor	Ajuntament de Girona

Pla Integral del Sector Est

La redacció d'un Pla Integral pel Sector Est és un acord del ple municipal amb l'aprovació dels tots els representants polítics. Sorgeix de la necessitat de dissenyar noves formes d'intervenció per abordar situacions i problemàtiques que són complexes i que tenen causes multidimensionals. La redacció del Pla Integral del Sector Est (PISE) és una aposta per impulsar una actuació integral de l'àmbit local i de forma conjunta entre tots els agents implicats, que ofereixi respostes globals a les necessitats de la població, generant noves mesures que facin de motor i palanca en la transformació dels barris. L'objectiu general és donar resposta a les necessitats més urgents mitjançant la millora dels serveis i el impuls de la transformació integral del sector est i la seva cohesió amb la resta de la ciutat.

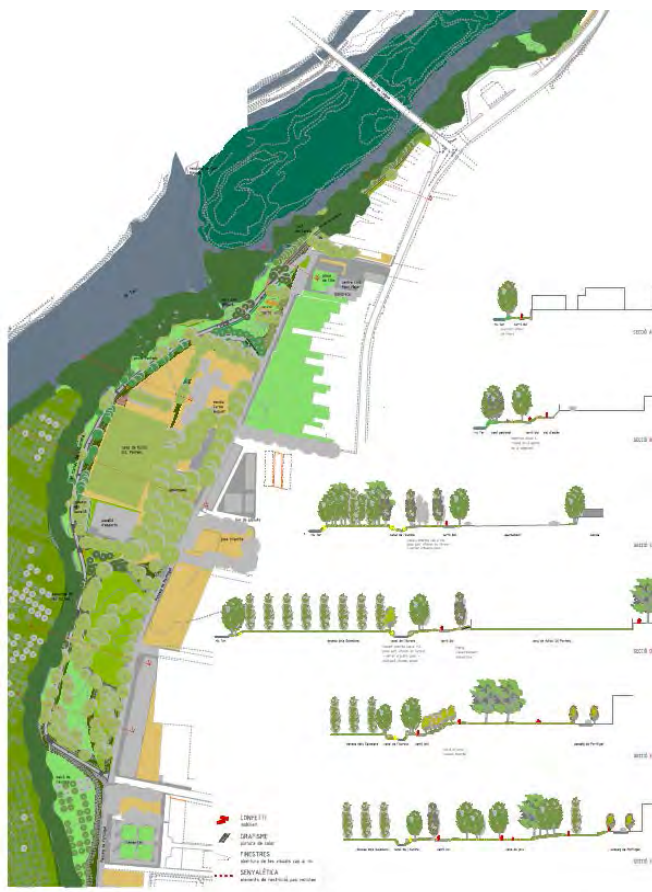


Fitxa tècnica

Emplaçament	L'àmbit es troba ubicat al sector est que inclou els barris de Vilarroja, Grup Sant Daniel, Masramada i Font de la Pòlvora. Una actuació prevista és l'arranjament de la zona verda central propera a la "xurreria" com a plaça.
Superfície	Aprox. 1.900 m ²
Pressupost	A l'espera de redactar el pressupost definitiu del projecte
Estat del projecte	Projecte en redacció. Estudis previs realitzats.
Autor del projecte	Servei de Projectes · Clara Jiménez Xiberta
Promotor	Ajuntament de Girona

Projecte executiu de connexió del carril bici de Pont Major a Campdorà – Fase I

El present projecte té per objecte la creació d'un tram de parc lineal amb la construcció d'un carril bici a les vores del Ter a l'àmbit de Pont Major.



Fitxa tècnica

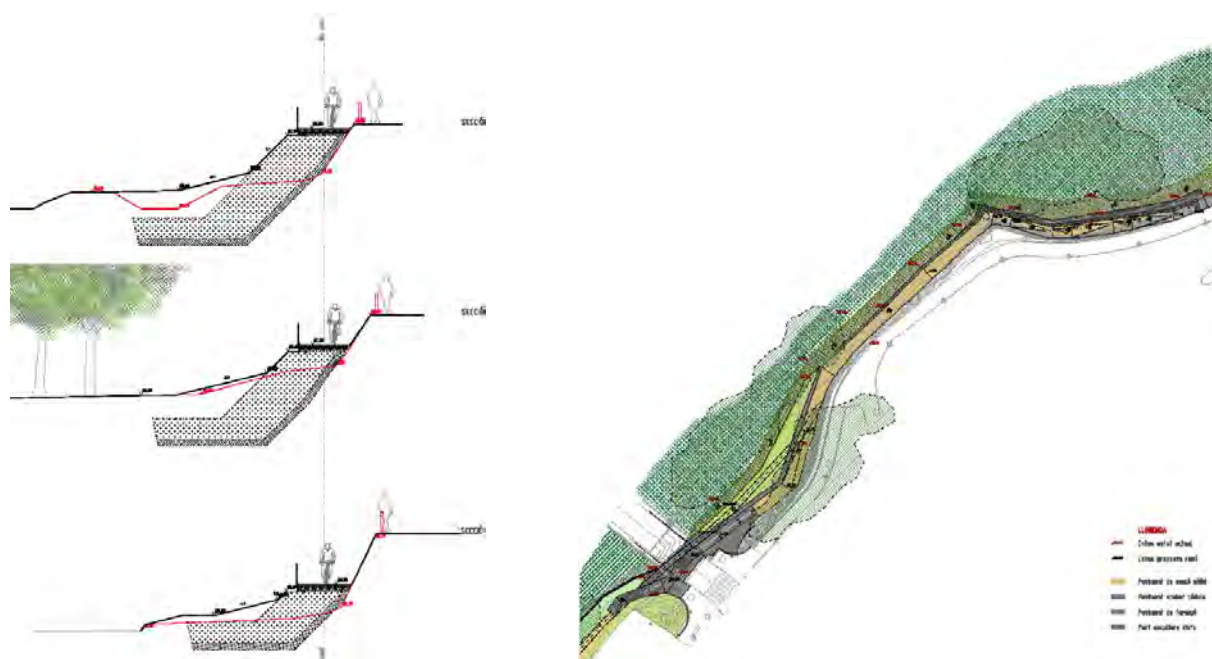
Emplaçament	L'àmbit d'intervenció es situa a l'alçada del barri de Pont Major de Girona. Sempre al marge dret del riu Ter, en paral·lel al canal de l'Aurora, i tocant la zona més propera a l'àmbit urbà.
Superfície	Aprox. 3.5 ha
Pressupost de contracta	177.024,66 € IVA inclòs
Estat del projecte	Obra acabada
Autor del projecte	Martí Franch, Tècnic agrícola i Paisatgista
Promotor	Ajuntament de Girona
Seguiment del projecte	Clara Jiménez Xiberta, Arquitecta i Paisatgista municipal

Projecte de connexió del carril bici de Pont Major a Campdorà – Fase II: tram rampa des del Pont de l'Aigua

L'àmbit d'intervenció troba en l'àmbit continu del projecte fase1 a l'arribada al Pont de l'Aigua. L'àrea de projecte es caracteritza per una secció amb dos cotes diferenciades. La cota baixa és l'actual llera del riu, de secció tova i caràcter poc accessible, amb vegetació molt frondosa i un corriol existent. La cota superior té una secció dura en passeig a mode de balcó sobre el Ter, on el recorregut fa un gest per esquivar la benzinera i connectar amb el camí de sortida de Girona.

Tenim per tant un carril bici que arriba a una zona poc accessible creant un cul de sac, obligant a vianants i ciclistes a desfer el recorregut i conviure amb els cotxes a la cota superior amb una secció no preparada a dia d'avui a tal efecte fins poder enllaçar amb el camí de Campdorà.

La proposta formalitza aquesta nova connexió entre els dos nivells a través d'un camí en rampa utilitzant la construcció d'una escullera paral·lela al recorregut.



Fitxa tècnica

Emplaçament	L'àmbit d'intervenció es situa a l'alçada del barri de Pont Major de Girona. A la llera del marge dret del riu Ter, després del pont de l'Aigua, darrera la benzinera del Pont Major.
Superfície	Aprox. 3.500 m ²
Pressupost de contracta	216.658,58 € IVA inclòs
Estat del projecte	Otorgada subvenció per dur a terme les obres 2018-2020
Autor del projecte	Martí Franch, Tècnic agrícola i Paisatgista
Promotor	Ajuntament de Girona
Seguiment del projecte	Clara Jiménez Xiberta, Arquitecta i Paisatgista municipal

Projecte d'urbanització del carrer del Pruner

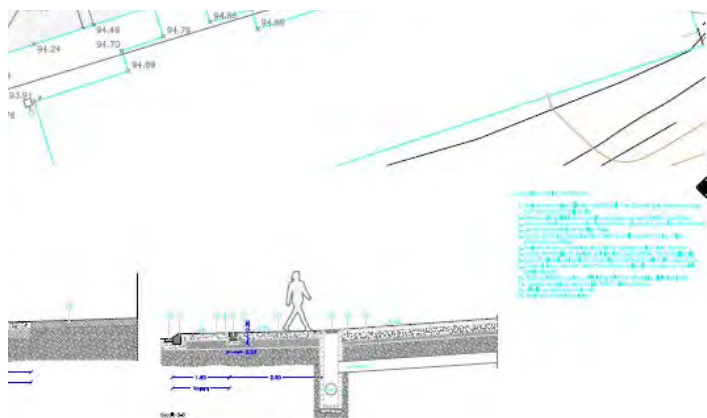
Pavimentació del carrer del Pruner. L'actuació es porta a terme arrel dels resultats dels procés participatiu del barri de Font de la Pòlvora que va escollir aquest projecte. Aquest projecte té com a objectiu la millora de la pavimentació del carrer del Pruner. Ateses les limitacions del pressupost es preveu únicament construir el servei de sanejament nou per la evacuació de les aigües pluvials. La resta de serveis no es modificaran.



Estat actual



Proposta



Fitxa tècnica

Emplaçament	Carrer pruner
Superfície	260 m2
Pressupost adjudicat	38.481,12 €
Estat del projecte	Obra acabada
Autor del projecte	Servei de Projectes · Clara Jiménez Xiberta
Promotor	Ajuntament de Girona

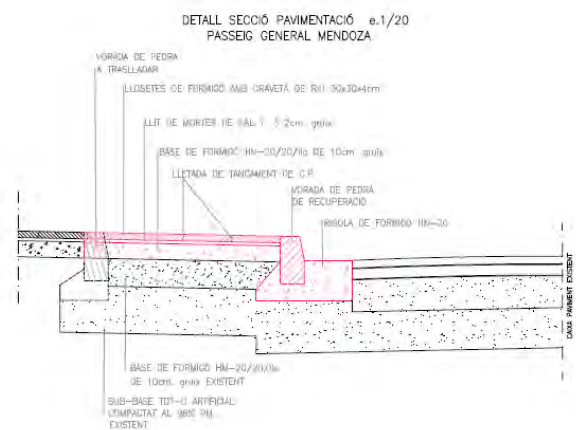
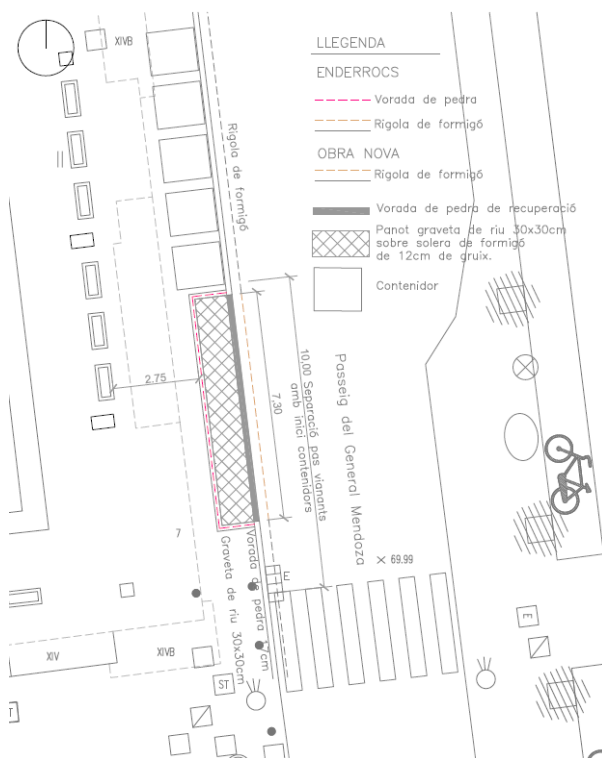
Reforma de diversos espais de contenidors a diferents punts de la ciutat

1 Passeig General Mendoza - **2** Pujada Alfons XII - **3** Gran Via de Jaume I – Rambla Ramón Folch

4 Carrer Albí – Pujada Creu de Palau - **5** Avinguda Lluís Pericot – Església de Sant Josep –

6 Carrer Sant Gregori, 89 - **7** Carrer Sant Gregori, 150 - **8** Carrer 1r de Maig - Vilaroja

9 Carrer Àngela Bivern - Montjuïc



Fitxa tècnica

Emplaçament	Diversos espais de tota la ciutat
Estat del projecte	Entregat a l'àrea de Sostenibilitat per a la seva execució des d'aquesta àrea
Autora del projecte	Servei de Projectes · Clara Jiménez Xiberta
Promotor	Ajuntament de Girona

Projecte bàsic d'espai lliure a la urbanització Torre Rafaela I

Projecte de parc en l'espai lliure de la urbanització Torre Rafaela I. Redactat pels serveis tècnics municipals el projecte bàsic, que resol els difícils condicionants topogràfics de la ubicació, amb un parc que proposa tota una sèrie d'itineraris per a vianants, fent possible també un itinerari accessible, i tota una sèrie d'espais de joc i estada, amb plantació de nova vegetació.

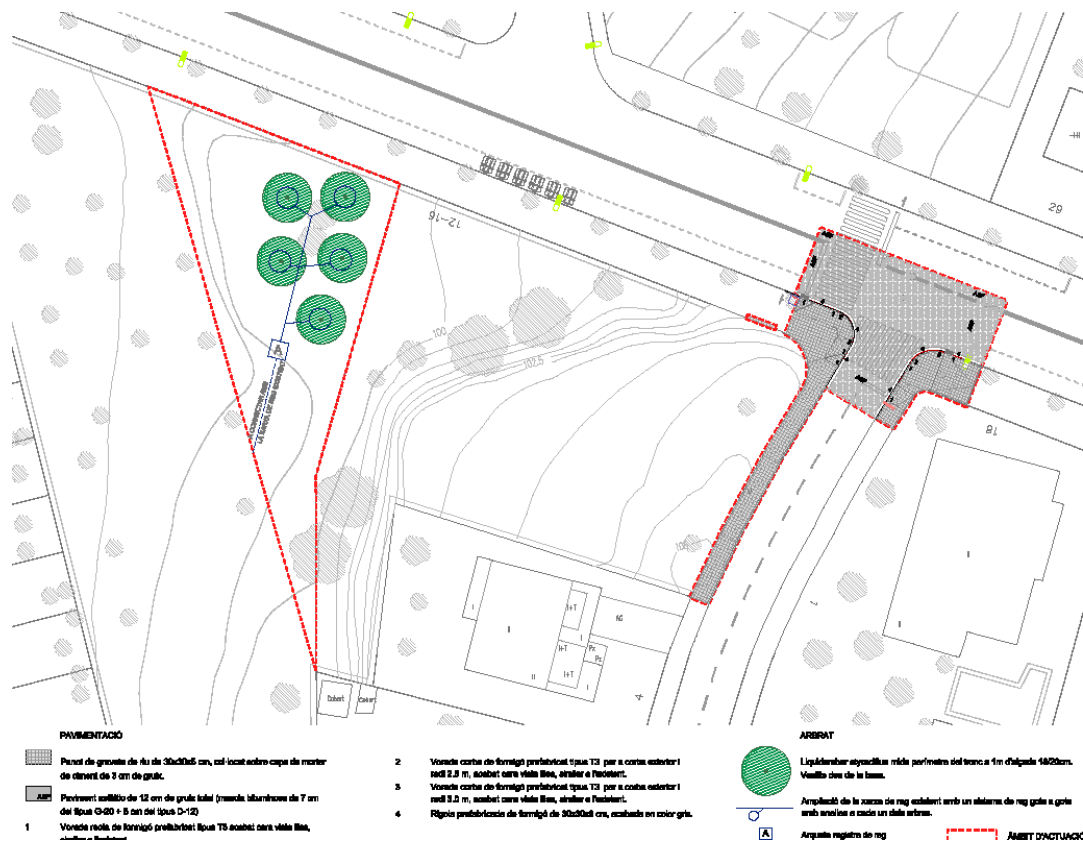
**Fitxa tècnica**

Emplaçament	Torre Rafaela I – Espai lliure situat a l'illa formada per l'avda Pericot – carrer Migdia – Pujada de la creu de Palau – carrer Emília Xargay – carrer M ^a Josepa Arnall
Superfície	13.069 m2
Estat del projecte	Projecte bàsic redactat pels serveis tècnics municipals Projecte executiu pendent de redacció per la propietat de l'espai lliure
Autor del projecte	Servei de Projectes · Clara Jiménez Xiberta
Promotor	Propietat privada de l'espai lliure & Ajuntament de Girona

Projecte d'urbanització de la vorera Oest del carrer Tossa d'Alp · PMU del carrer Tossa d'Alp

El sector delimitat del PMU està situat al sud i a l'oest respectivament dels carrers Pugsacalm i Tossa d'Alp, al barri de Montilivi. El seu àmbit territorial és el grafiat als plànols del document i correspon a l'àrea afectada per la modificació de la traça del carrer de Tossa d'Alp que proposa el PG vigent. Té una superfície de 2.970 m².

Un dels objectius del PMU és completar l'urbanització de part de la vorera i l'adequació dels espais lliures del sector, la qual cosa es farà amb aquest projecte.



Fitxa tècnica

Emplaçament	carrers Pugsacalm i Tossa d'Alp, al barri de Montilivi
Superfície	2.970 m ²
Pressupost de contracta	32.009,38 €
Estat del projecte	Redactat. Falta aprovació.
Autor del projecte	Servei de Projectes · Clara Jiménez Xiberta
Promotor	Ajuntament de Girona

Projecte d'urbanització del Polígon d'Actuació Urbanística 116: carrer de Barcelona - Avellaneda - Clínica Girona

El present projecte defineix la urbanització de les 3 àrees discontinues que s'executaran en dues fases diferenciades en el temps:

FASE 1

- El subàmbit "a" correspon a la part majoritària de l'actuació que inclou la urbanització de la zona del carrer Barcelona i la plaça pública situada a cavall entre els polígons 116 i 117. D'aquesta manera es projecta una solució unitària i concordant per ambdós polígons però de manera que al pressupost del projecte que es presenta només s'inclou la superfície que correspon a l'àmbit del polígon 116. En el document presentat s'hi s'inclou també el corresponent projecte d'enderrocs de les edificacions existents en aquest àmbit.
- el subàmbit "b" corresponent al tractament del Bosc de la Avellaneda.

FASE 2

- El subàmbit "c" corresponent al solar del carrer de Joan Maragall on actualment hi ha la seu de la Clínica Girona, si bé té l'obligació establerta per la modificació de realitzar unes obres corresponents a l'ampliació de la vorera, aquestes obres no es podran executar fins que la Clínica s'hagi instal·lat a la nova seu i s'hagi fet l'enderroc i com a mínim feta l'estructura de la nova edificació de la finca de Joan Maragall.



Fitxa tècnica

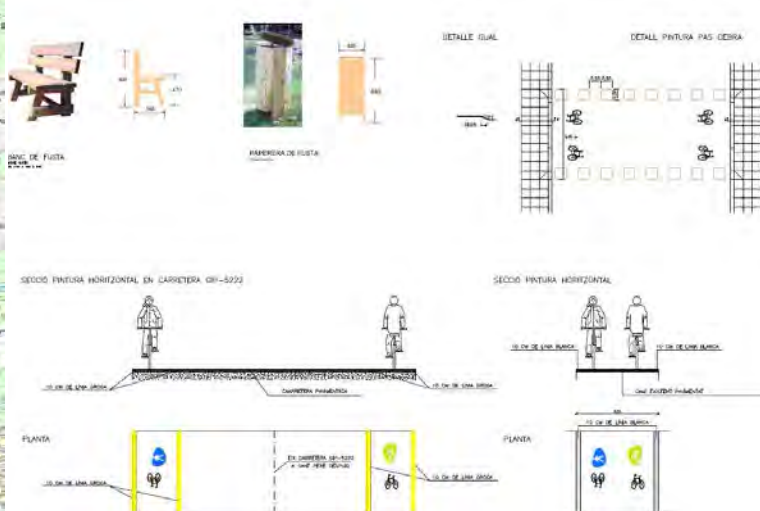
Emplaçament	La delimitació del polígon d'actuació urbanística PAU 116 (BAC), té caràcter discontinu conformat per tres subàmbits; l'anomenat "a" correspon a la part sud de l'anterior PMU 13 C/Barcelona que té una superfície de 25.813 m ² , l'anomenat "b" correspon al parc de la Avellaneda que té una superfície de 19.214 m ² i, finalment, l'anomenat "c" correspon al solar del C/Joan Maragall i que té una superfície de 1.702 m ² .
Superfície	46.729 m ²
Pressupost (IVA inclòs)	FASE 1: 5.564.877,19 € (àmbits a i b) + 245.144,11 € (obres d'enderroc) FASE 2: 168.118,61 € (àmbit c)
Estat del projecte	Aprovat definitivament, pendent inici d'obra.
Autor del projecte	Jordi Font, Arquitecte
Seguiment del projecte	Clara Jiménez Xiberta, Arquitecta i Paisatgista municipal
Promotor	Ajuntament de Girona

Projecte de la Via Verda entre Girona i Sarrià de Ter · TRAM ENTRE PK.3.400 I PK.5.900

L'objecte d'aquest document és dissenyar, definir, descriure i valorar les obres necessàries per a la construcció de la Via Verda entre Girona i Sarrià de Ter. El promotor del projecte és el Consorci de les Vies Verdes de Girona.

L'àmbit de les obres està situat entre l'extrem nord del nucli urbà de Girona (alçada Hospital Josep Trueta) fins al Carrer Major de Sarrià de Ter. Es preveu condicionar un tram de 2.500 metres de longitud de Via Verda per connectar els municipis de Girona i Sarrià de Ter, amb l'objectiu de facilitar i garantir la seguretat als usuaris.

Per connectar els dos municipis, es proposa un traçat pel marge esquerre del riu Ter que discorre paral·lel al riu per camins existents, creuant les rieres Bullidors, Xunclà, de la Rasa i de la Garriga, fins a entrar en el terme municipal de Sarrià de Ter. L'itinerari segueix per l'avinguda França (NII-a) fins arribar al Carrer Francesc Cambó (Pavelló municipal d'esports de Sarrià de Ter) on segueix fins a l'entrada del Carrer Major de Sarrià de Ter.



Fitxa tècnica

Emplaçament	L'àmbit de les obres està situat entre l'extrem nord del nucli urbà de Girona (alçada Hospital Josep Trueta) fins al Carrer Major de Sarrià de Ter
Superfície	Aprox 8.000 m ²
Pressupost	185,875.41 €
Estat del projecte	Obra acabada. Inclou l'arribada del camí a la zona del carrer de l'Esport, prevista en breu
Autor del projecte	Martí Sels, enginyer del Consorci de les Vies Verdes Revisat i completat per Clara Jiménez Xiberta, arquitecta i paisatgista municipal
Promotor	Consorci de les Vies Verdes de Girona

Projecte de millora de la seguretat ciclista a la rotonda de la plaça de Salt, al terme municipal de Girona

Es tracta de la proposta inicial per a la millora de la seguretat dels ciclistes en el moment de travessar les rotondes de circulació. En aquest cas concret es proposa estudiar la rotonda de la plaça de Salt per integrar-hi el carril bici de forma segura per als usuaris de la bicicleta.

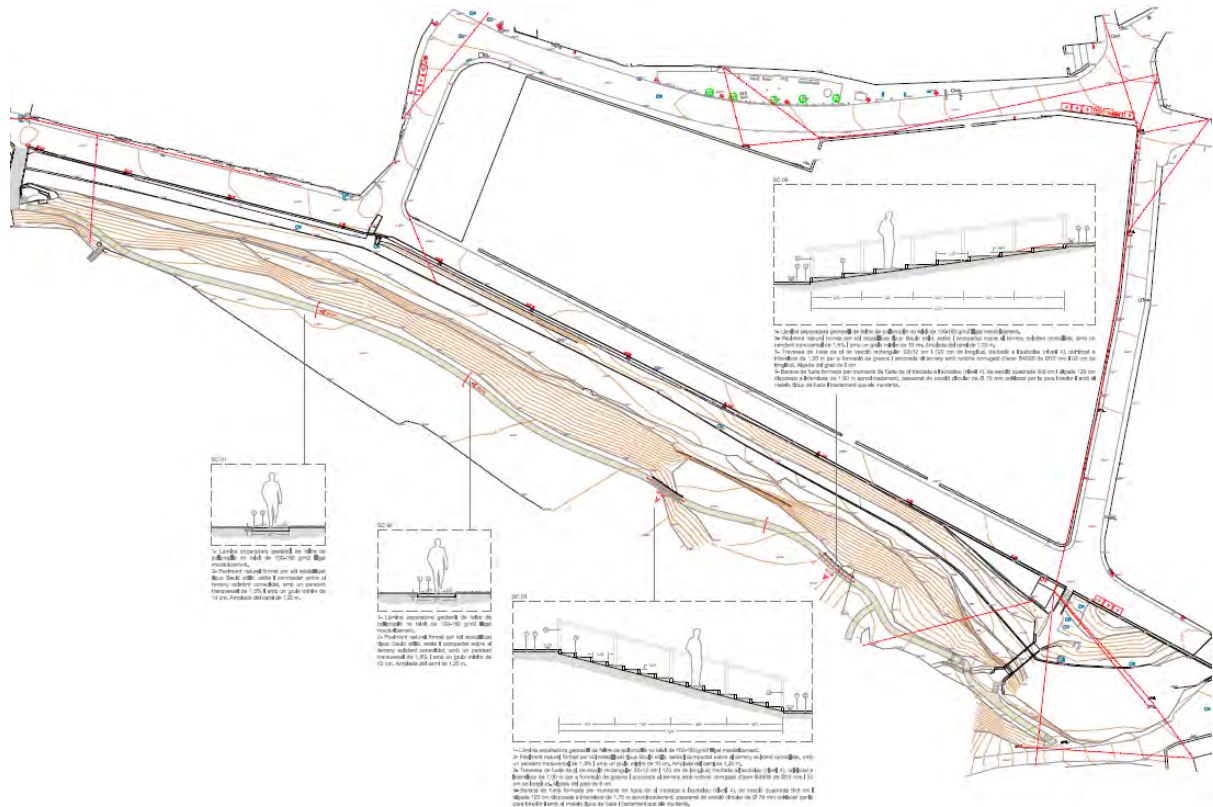


Fitxa tècnica

Emplaçament	L'àmbit de les obres està situat a la Rotonda de la plaça de Salt, a Girona
Superfície	5.190 m2
Pressupost de contracta	600.000 €
Estat del projecte	Memòria valorada finalitzada i plànols, per subvenció. Executiu en redacció
Autor del projecte	Servei de Projectes · Clara Jiménez Xiberta
Promotor	Consorci de les Vies Verdes de Girona

Projecte de restauració i millora del marge esquerre del riu Galligants – de la Font del Bisbe a la Font del Pericot

Es tracta de la recuperació d'un nou tram del camí del marge esquerre del riu Galligants que ha estat tancat al pas durant molts anys. Aquesta és una reivindicació veïnal, especialment després que l'Ajuntament arreglés fa uns anys la primera part d'aquest camí, que queda ara tallat a la Font del Bisbe. Es proposa la recuperació del camí existent i obertura a les zones on ara no n'hi ha, i millora de l'espai del camí amb un paviment natural i consolidat, per tal que sigui trepitjable inclús en dies de pluja i sigui resistent en front a la degradació i l'erosió al llarg del temps.

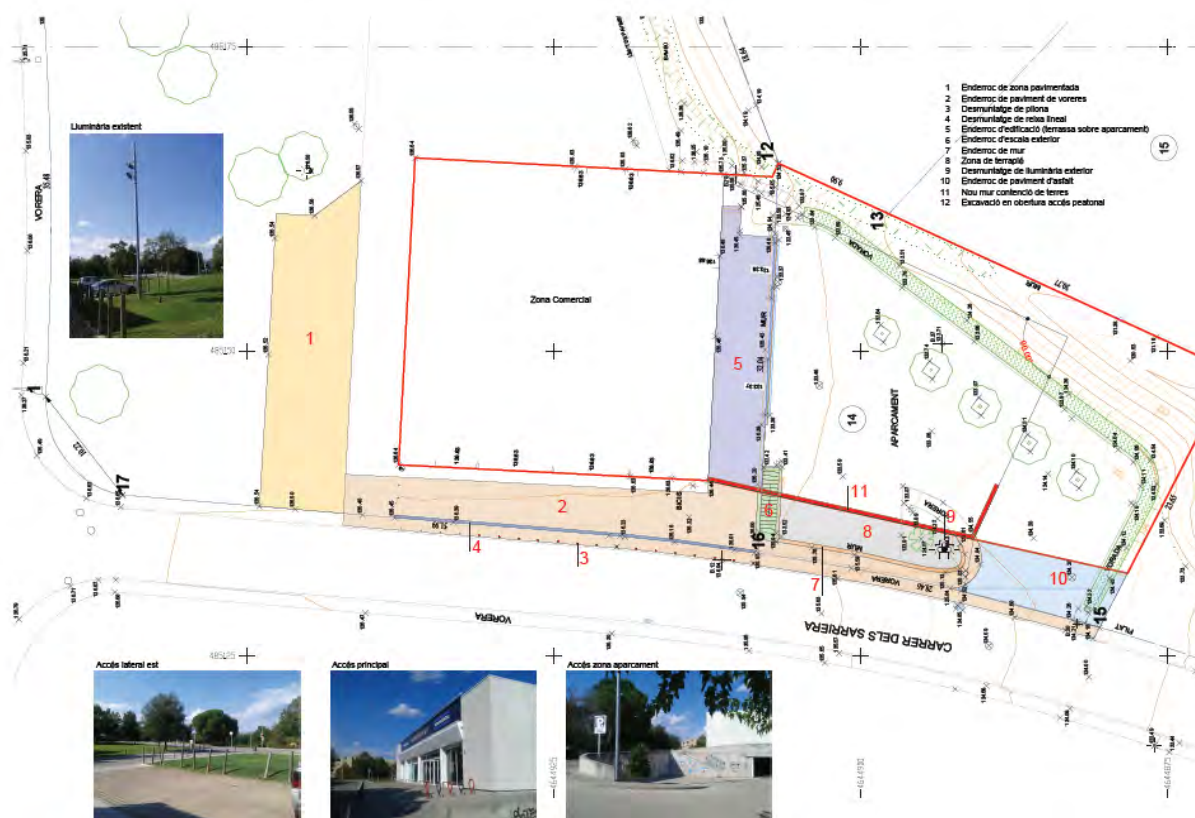


Fitxa tècnica

Emplaçament	Sant Daniel, a continuació del reformat camí de l'Ermessenda, paral·lel al riu Galligants
Superfície	Aprox 1.000 m ²
Pressupost de contracta	Aprox. 100.000 €
Estat del projecte	Projecte executiu en redacció
Autor del projecte	Servei de Projectes · Clara Jiménez Xiberta
Promotor	Ajuntament de Girona

Projecte d'urbanització del PA-79 Palau

L'objecte del projecte és dissenyar, descriure i pressupostar les obres complementàries d'urbanització a la zona dels espais lliures i d'equipaments del sector comercial 4.2h de la Creu de Palau de Girona, seguint les indicacions les indicacions del planejament general, el planejament derivat i tota la normativa aplicable en l'àmbit de les obres d'urbanització.

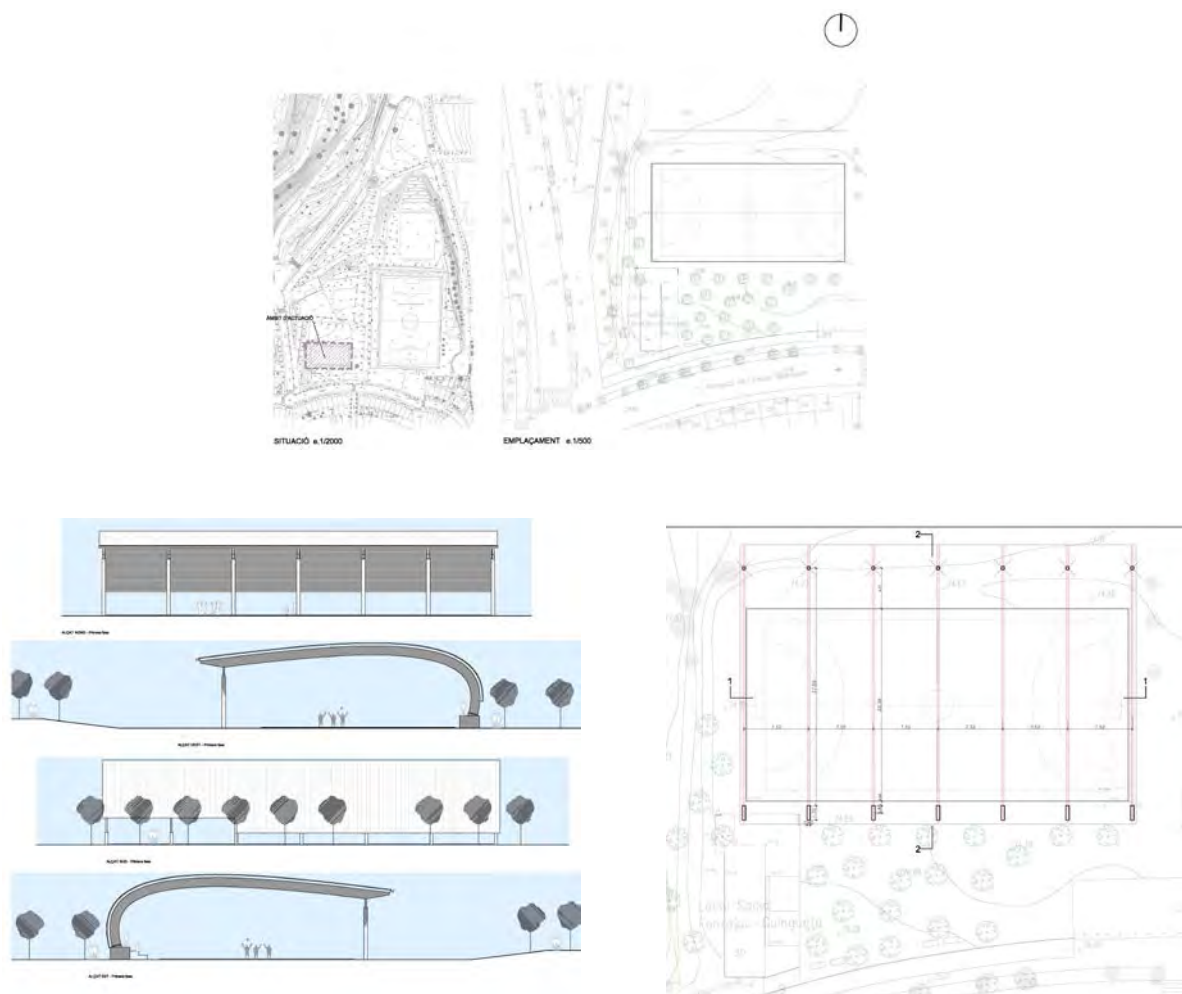


Fitxa tècnica

Emplaçament	Cantonada Av. Montilivi i C. dels Sarriera en el Barri de les Torres de Palau
Superfície	4.352,14 m ²
Pressupost de contracta	177.159,94 €
Estat del projecte	Projecte aprovat
Seguiment del projecte	Clara Jiménez Xiberta, arquitecta i paisatgista municipal
Autor del projecte	Joaquim Bover & Enric Bayona
Promotor	COMERBAL S.A.

Documentació tècnica de coberta pista esportiva a Fontajau entre l'avinguda de l'Amical Mathausen i el carrer d'Antoni Varés Martinell

L'objecte de l'encàrrec és la cobertura de la pista poliesportiva existent, amb la finalitat de mantenir el programa d'usos actuals, (handbol, futbol-sala i bàsquet), garantint-los amb la cobertura de la pista existent, d'acord amb els criteris de les fitxes tècniques d'equipaments esportius del Consell Català de l'Esport, (PAV-2), especialment en quant a alçades útils i dimensions del límit del recinte esportiu, així com substitució dels sistemes d'enllumenat nocturn, i posició de les cistelles de bàsquet.

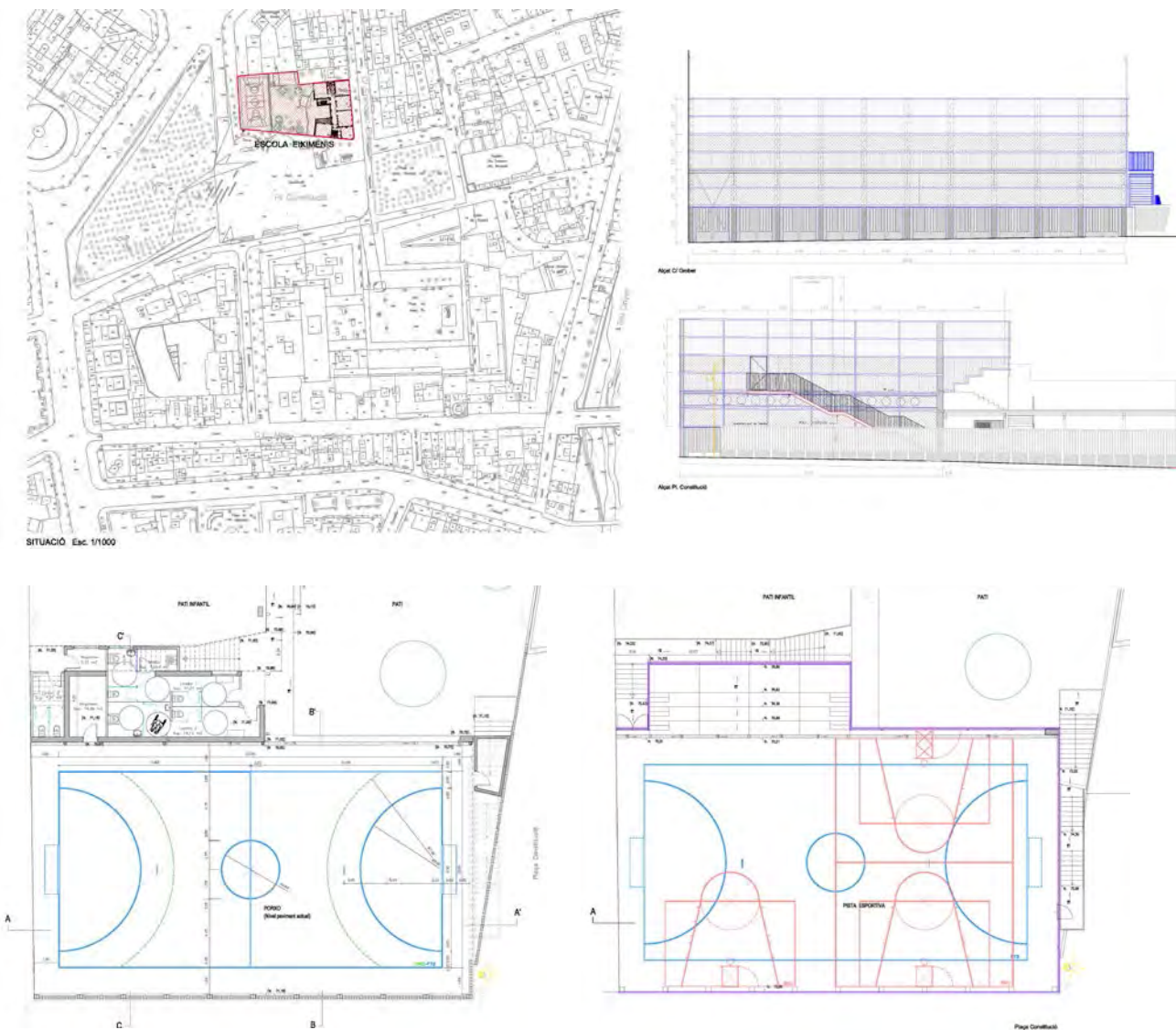


Fitxa tècnica

Emplaçament	Fontajau, avda. l'Amical Mathausen i c. Antoni Varés Martinell
Superfície	1.000 m ²
Pressupost de contracta	353.852,16 €
Estat del projecte	En redacció
Autor del projecte	Serveis de projectes - Rafael Ros
Promotor	Ajuntament de Girona

Projecte de reforma del pati de l'escola Eiximenis

L'objecte de l'encàrrec augmentar la superfície de l'equipament esportiu, per això és cobrir la pista poliesportiva existent amb un forjat de tal manera que quedarà la pista en planta baixa coberta (futbol-sala i handbol) i la planta pis descoberta (futbol-sala i bàsquet). També s'aprofitarà de traslladar els serveis higiènics del mig del pati a aquesta nova construcció.

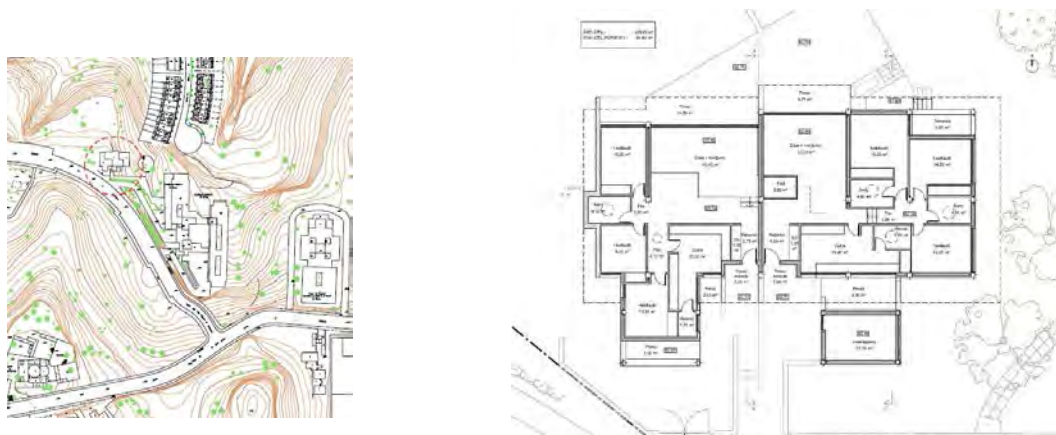


Fitxa tècnica

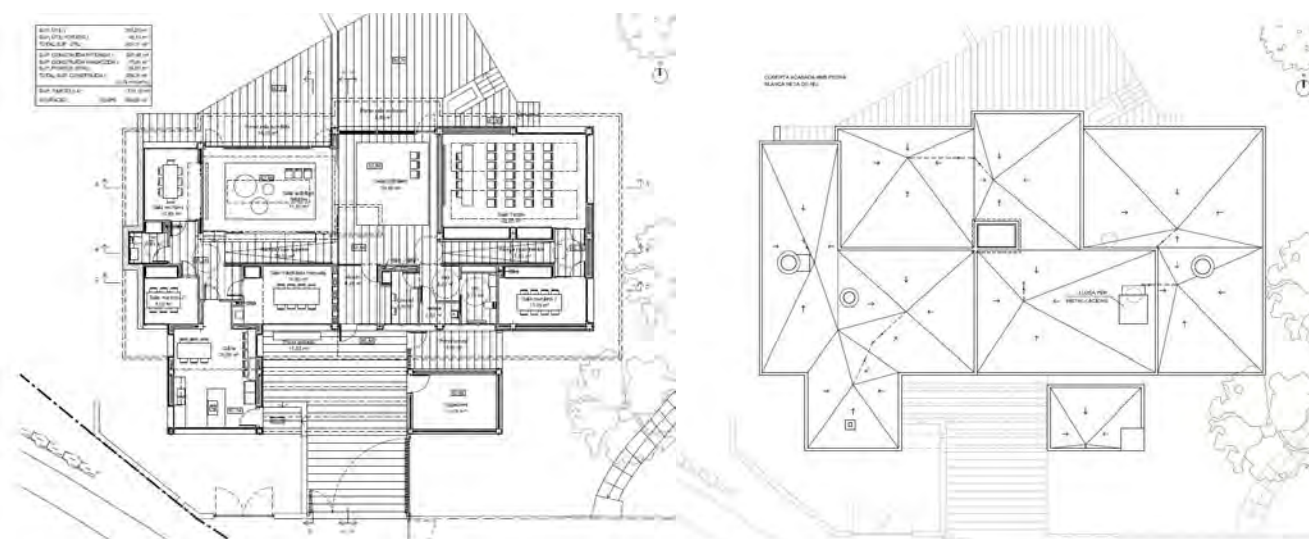
Emplaçament	c. Francesc Eiximenis amb plaça. Constitució
Superfície	989,84 m2
Pressupost de contracta	529.152,78 €
Estat del projecte	En execució
Autor del projecte	Serveis de projectes - Rafael Ros
Promotor	Ajuntament de Girona

Espai cívic de l'Associació de Veïns de Palau-sacosta

L'objecte del projecte bàsic és la definició de la totalitat del edifici amb els corresponents plànols i prescripcions tècniques necessàries que permetin l'execució total de les obres, permeten que aquestes es puguin desenvolupar en dues fases, la primera d'elles d'un pressupost limitat però que permeti iniciar l'ús d'aquest edifici, contemplant, en la segona de les fases l'acabat de tot el conjunt.



Estat actual



Planta baixa proposta

Planta coberta proposta

Fitxa tècnica

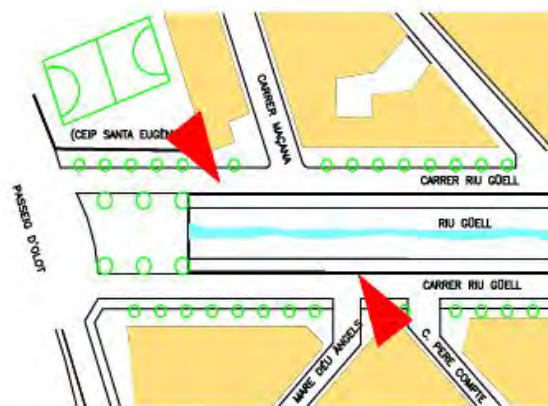
Emplaçament	c. Jocs Olímpics de Barcelona, 4 – Palau Sacosta
Superfície	329,35 m ²
Pressupost del contracta	248.896,09 €
Estat del projecte	En execució
Autor del projecte	Joaquim Murias Dalmau, arquitecte
Seguiment del projecte	Joaquim Roura, arquitecte municipal
Promotor	Ajuntament de Girona

Projecte del Pont del Dimoni, entre els carrers de la Mare de Déu del Àngels i el carrer de Massana, a Santa Eugènia

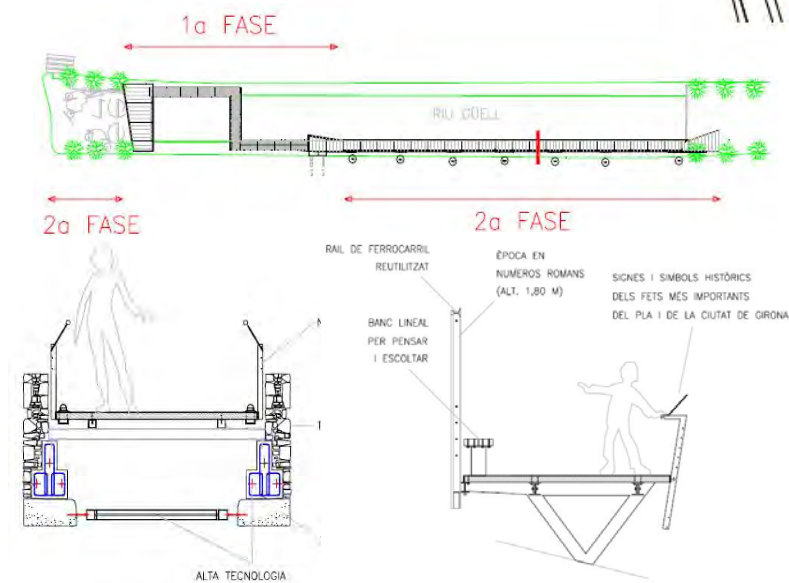
L'objecte d'aquest document és justificar i definir el projecte, l'estudi de seguretat i l'estudi de les pedres conservades del s.XIV per la reconstrucció del pont medieval del Pont del Dimoni. La proposta general es reconstruir el pont mitjançant la reconstrucció dels dos arcs laterals.



Pont del Dimoni abans del 1968



SITUACIO



Fitxa tècnica

Emplaçament	Carrer Riu Güell
Superfície	320,00 m2
Pressupost del contracta	510.083,45 €
Estat del projecte	Obra licitada, pendent d'executar
Autor del projecte	Ramón Ripoll Masferrer, arquitecte
Direcció d'obra i coordinació de seguretat i salut	Josep Aleix Comas, oficina tècnica d'enginyeria
Promotor	Ajuntament de Girona

Projecte de reforma de la cruïlla dels carrers Reggio Emilia i el carrer Cardener

Aquest, és un projecte d'urbanització dels definits a l'article 72 del Dret Legislatiu 1/2010 pel qual s'aprova el Text Refós de la Llei d'Urbanisme. Compren les obres de pavimentació, i de les següents xarxes: clavegueram, d'aigua potable, semàfors, telecomunicacions, reg i enllumenat públic.




Fitxa tècnica

Emplaçament	Cruïlla dels carrers Reggio Emilia amb el carrer Cardener
Superfície	5.284 m ²
Pressupost de contracta	Aprox. 500.000 €
Estat del projecte	En redacció
Autor del projecte	Xavier Frigola Mercader, enginyer de camins-urbanista
Seguiment del projecte	Clara Jiménez Xiberta, arquitecta i paisatgista municipal
Promotor	Ajuntament de Girona

Projecte de reforma de la plaça d'Espanya

L'objecte del projecte consisteix en la millora de la plaça per la cohesió amb la ciutat, l'augment de la seguretat i la creació d'un espai versàtil són tres dels eixos principals. L'espai públic, prioritza la conversió de la plaça en un espai diàfan, ampli i accessible, flexible i apte per a diferents usos, i que tingui el carrer de Barcelona com a eix vertebrador de la zona. També es vol reservar a la plaça un espai per a una zona d'esbarjo i millorar la connexió del carril bici fins a aquest punt. Convertir el carrer de Bailén en un carrer exclusiu per a vianants, deixant pas només a vehicles de serveis i de veïns per accedir als guais.



Fitxa tècnica

Emplaçament	Plaça Espanya
Estat del projecte	En estudi
Autor del projecte	Servei de Projectes · Clara Jiménez Xiberta
Promotor	Ajuntament de Girona

Projecte d'ampliació de la vorera est de la Travessera de Santa Eugènia a Girona

Redacció del projecte constructiu d'ampliació de la vorera est de la Travessera de Santa Eugènia a Girona, per tal de donar compliment a la normativa d'accessibilitat vigent, d'acord amb les determinacions contemplades a la documentació tècnica adjunta redactada pels serveis tècnics municipals.

Únicament s'amplia la vorera est perquè es tracta d'un carrer termener i la vorera oest pertany al municipi de Salt.



Fitxa tècnica

Emplaçament Travessia Santa Eugènia, entre c. Costabona i c. de la Maçana

Estat del projecte En redacció

Autor del projecte Servei de Projectes · Clara Jiménez Xiberta

Promotor Ajuntament de Girona

Projecte de reforma dels carrers del Cardenal Margarit i tram de Maluquer Salvador fins al carrer del Migdia

L'Ajuntament i l'AV de l'Eixample van acordar una proposta per reurbanitzar el carrer del Cardenal Margarit i un tram en el carrer Maluquer. Serà en concret en el tram entre Cardenal Margarit i el carrer del Migdia. Les obres dels dos carrers han de servir per elevar la calçada a l'altura de les voreres, ampliar-les on es pugui, distingir-les del carril per a cotxes amb el tipus d'enllosat i barrar l'entrada a Cardenal Margarit amb un piló hidràulic. L'actuació ha de permetre que només els veïns que tenen l'entrada del pàrquing en aquest carrer o els que tinguin necessitats d'accés específiques, puguin entrar-hi.



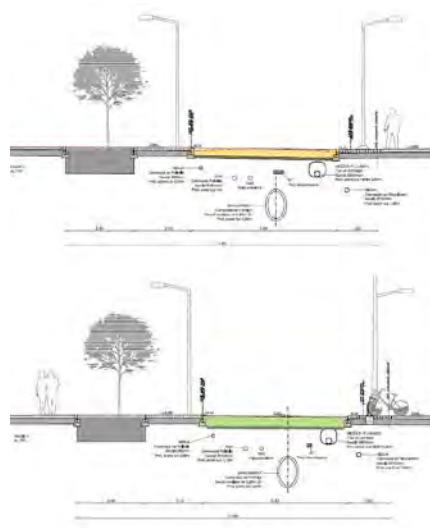
Fitxa tècnica

Emplaçament	Carrer Cardenal Margarit
Superfície	1.326 m ²
Estat del projecte	En redacció
Autor del projecte	Servei de Projectes · Clara Jiménez Xiberta
Promotor	Ajuntament de Girona

Reforma de la urbanització del carrer del Riu Freser

El present projecte ocupa l'espai del carrer del Riu Freser entre els carrers de Sant Isidre i carrer de Santiago. L'àmbit d'actuació és precisament l'espai de carrer asfaltat on ara circulen els vehicles. Per petició veïnal s'ha estudiat la possibilitat de transformar el carrer en zona per a vianants, i així crear una plaça en aquest barri que està format per una trama molt compacte de carrers i voreres estretes en relació a l'alçada de l'edificació. Paral·lelament a aquesta proposta l'àrea de Mobilitat de l'Ajuntament està estudiant tota la trama d'aquest barri per aconseguir millorar la vialitat tant de vehicles com especialment per als vianants per tal d'aconseguir més seguretat, connectivitat, i accessibilitat en els desplaçaments.

Així, i d'acord amb els tècnics de mobilitat (veure informe adjunt en aquesta memòria), i per tal de donar resposta a la petició ciutadana, es proposa convertir aquest carrer en espai per a vianants que juntament amb els espais lliures ja existents, conformaran una plaça que crearà centralitat en aquest indret del barri.



Fitxa tècnica

Emplaçament	Carrer Freser entre c. Santiago i c. St. Isidre
Superfície fase1	468,50 m2
Superfície fase2	510,66 m2
Pressupost de contracta fase 1	160.936,69 €
Estat del projecte	En redacció
Autor del projecte	Servei de Projectes · Clara Jiménez Xiberta
Promotor	Ajuntament de Girona

Projecte d'urbanització complementari del espais comuns, carrer del Camp de la Coma i el lateral d'accés de l'autopista

L'objecte del projecte contempla les obres necessàries complementaries per portar a terme la construcció d'uns murs i una escala en els espais comuns situats entre la xona boscosa del carrer Camp de la Coma i la finca de GESDIP, S.A.U a Girona.



Fitxa tècnica

Emplaçament	Carrer Camp de la Coma, lateral d'accés a l'autopista de Girona
Superfície	915,00 m ²
Pressupost de contracta	67.931,50 €
Estat del projecte	En redacció
Seguiment del projecte	Clara Jiménez Xiberta, arquitecta i paisatgista municipal
Autor del projecte	Josep Colomer Oferil, enginyer industrial
Promotor	GESDIP, S.A.P

Projecte d'urbanització àmbit del PMU 106 entorn Centre Comercial El Corte Inglés i l'encreuament del carrer de Barcelona amb el carrer de Martí Sureda

L'objecte del és la definició a nivell constructiu dels treballs d'urbanització necessaris per llur desenvolupament del PMU de la regulació de la composició volumètrica de l'equipament comercial del carrer Barcelona 106.



Fitxa tècnica

Emplaçament	Carre Barcelona, 106 entre c. Antoni Gaudí, c Martí Sureda i c. Bru Xiberta
Superfície	11.577,80 m2
Pressupost de contracta	3.433.813,83 €
Estat del projecte	Aprovat definitivament
Seguiment del projecte	Clara Jiménez Xiberta, arquitecta i paisatgista municipal
Autor del projecte	Roberto Suso i David Ramos, arquitectes
Promotor	El Corte Inglés S.A

Obres del Projecte d'ampliació de la vorera del carrer de Sant Gregori, a l'alçada del número 89, a Girona

El projecte es va redactar el 2016 i les obres s'han executat el 2017. L'objecte és connectar la vorera a banda i banda de la Riera Bullidors, per tal que els vianants no hagin de creuar a l'altra vorera.



Fitxa tècnica	
Emplaçament	c/ Sant Gregori 89
Superfície	150,00 m ² .
Preu del projecte	91.563,42€
Import d'adjudicació	64.977,00€
Import de liquidació	64.977,00€
Estat del projecte	Obra executada
Autor del projecte	Aleix Comas Herrera
Promotor	Ajuntament de Girona

Obres de construcció d'un mur de gabions a la riera Bullidors

L'objecte d'aquestes obres és la protecció del marge que queda entre l'edifici del carrer Himàlaia número 31 i la riera Bullidors. Aquest marge presentava símptomes d'erosió i potencialment podria acabar afectant l'edifici.



Fitxa tècnica

Emplaçament	C /Himàlaia 31
Superfície	210,00 m2
Preu del projecte	28.248,38 €
Import d'adjudicació	25.841,66 €
Import de liquidació	28.424,90 €
Estat del projecte	Obra executada
Autor del projecte	Aleix Comas Herrera
Promotor	Ajuntament de Girona

2.3.3. Oficina d'enginyeria

L'oficina d'enginyeria de l'àrea d'Urbanisme i Activitats s'encarrega de l'enllumenat públic exterior (296 escomeses, 21.513 punts de llum), el manteniment de les instal·lacions d'edificis municipals i d'altres tasques pròpies d'enginyeria com ara temes d'hidràulica, inundabilitat, etc.

Enllumenat públic exterior

Entre les tasques més representatives portades a terme en enllumenat públic exterior a l'Ajuntament de Girona es poden comptar tasques tan diverses com la gestió, coordinació i seguiment d'obres noves o de renovació d'instal·lacions d'enllumenat públic, ja siguin obres pròpiament d'enllumenat o incloses en projectes d'urbanització; el seguiment i control dels plans de manteniment de l'enllumenat i inspeccions periòdiques de les instal·lacions i definició d'actuacions per a complir amb les normatives vigents; la redacció de projectes tècnics d'instal·lacions d'enllumenat públic; el control i revisió de la facturació de consums dels enllumenats; la sol·licitud de subvencions en matèria d'eficiència energètica per instal·lacions d'enllumenat públic; l'assessorament prestat a altres serveis en matèria d'enllumenat o la redacció d'informes tècnics de diversa índole, entre els que es troben donar resposta a avisos, suggeriments i queixes de ciutadans i solucionar els problemes detectats per aquests. També s'atenen visites de proveïdors de components i material d'enllumenat, així com de tècnics que redacten projectes externs que inclouen instal·lacions d'enllumenat públic exterior que s'han de portar a terme al municipi.

Les tasques i actuacions que es porten a terme en enllumenat públic exterior gestionen tot allò relacionat amb el correcte funcionament de les instal·lacions d'enllumenat públic exterior del municipi, en coordinació amb la Brigada d'Enllumenat, que són els que fan el seguiment i manteniment del dia a dia de les instal·lacions (manteniment correctiu).

Manteniment preventiu i adequació i renovació de subministraments d'enllumenat públic exterior

- Seguiment, planificació, control, proposta d'actuacions i supervisió de les tasques relatives al manteniment preventiu i substitució programada de làmpades. Treballs de conservació preventiva, manteniment i millora de la xarxa d'enllumenat públic a càrrec de l'empresa adjudicatària (SECE, S.A) (169.256,02 €).
- Contractació i seguiment del servei de consultoria i assistència tècnica per a les instal·lacions elèctriques d'enllumenat públic exterior amb control centralitzat de Girona per l'any 2017 (ARELSA, S.A) (Contracte anual 18.304,72 €).
- Contractació del servei de reparació d'equips estabilitzadors-reductors de flux dels quadres d'enllumenat públic exterior espatllats al llarg de l'any 2017 (10.714,56 € + 6.564,25 €)
- Contractació del servei per passar la inspecció tècnica reglamentària a 83 instal·lacions d'enllumenat públic exterior i gestions per a la seva execució (preparació de documentació, acompanyament a l'inspector, control d'actes) (6.226,66 €)
- Gestió, seguiment i control del contracte de subministrament elèctric per a l'Ajuntament de Girona i Organismes Dependents – Enllumenat Públic Exterior, adjudicat actualment a Endesa Energia XXI i Endesa Energia S.A.U.

Estudis i seguiment d'actuacions a l'enllumenat públic exterior

- Revisió de la proposta per a la nova instal·lació d'enllumenat públic exterior contemplada en el projecte d'urbanització del PAU 116 Carrer Barcelona-Avellaneda, Clínica Girona (projecte extern)

- Revisió de la proposta per a la nova instal·lació d'enllumenat públic exterior inclosa en el projecte d'urbanització Àmbit del PMU 106, Entorn del Centre Comercial El Corte Inglés i cruïlla de C/ Barcelona i C/ Martí Sureda (projecte extern).
- Seguiment i recepció de la nova instal·lació d'enllumenat de la zona nord del Parc Central (projecte extern), i proves nocturnes d'il·luminació per confirmar la correcta orientació dels nous projectors instal·lats.
- Revisió de la proposta per a la nova instal·lació d'enllumenat públic exterior contemplada en el projecte d'urbanització de Can Llobet (projecte extern)
- Seguiment i recepció de la nova instal·lació d'enllumenat públic exterior contemplada en el projecte d'urbanització de la plaça del Pallol (projecte extern).
- Revisió de la proposta per a la nova instal·lació d'enllumenat públic exterior contemplada en el projecte elèctric de l'enllumenat exterior del pas peatonal entre el carrer de l'Església de Sant Miquel i el carrer dels Sarriera (projecte extern)
- Renovació de la instal·lació d'enllumenat públic exterior del carrer Nou i passatges adjacents (12.238,30€)
- Renovació de la instal·lació d'enllumenat públic exterior de l'avinguda de Sant Francesc (20.002,13 €)
- Renovació de la instal·lació d'enllumenat públic exterior del carrer de Jaume Marques i Casanovas (12.379,82€)
- Estudi i compra de material per il·luminar diverses voreres amples del municipi amb dèficit lumínic a causa de l'arbrat (4.154,54 €).
- Estudi i proposta per a renovar la instal·lació d'enllumenat públic exterior de les escales de John Lennon.
- Estudi i proposta per modificar la instal·lació d'enllumenat de la façana de l'Edifici Consistorial per poder incorporar tonalitats de color en la il·luminació ornamental.
- Proposta per a la nova instal·lació d'enllumenat públic exterior per il·luminar la passera de Fontajau i el pont de Sant Agustí
- Estudi i proposta per a la substitució de diversos projectors de l'aparcament de Fontajau.
- Proposta i nova instal·lació de projectors per il·luminar el nou aparcament dissuasiu junt a la rotonda de Mas Gri (antic Centre Verd).
- Estudi i compra de material per a la nova instal·lació d'enllumenat públic exterior formada per 3 punts de llum de l'aparcament de l'escola Balandrau (2.247,62 €).
- Substitució de 7 aplics de la instal·lació d'enllumenat existent en un porxo de la plaça de Josep Pla (2.450,03 €).
- Instal·lació de 10 projectors per ampliar la instal·lació d'enllumenat públic exterior a la zona dels Químics i adequació de les línies de la instal·lació existent (3.872,00 €).
- Estudis per preparar la documentació de les diferents propostes d'actuacions d'enllumenat públic exterior incloses en el Programa de Pressupostos Participatius per a ésser votades i executades l'any 2017.
- Substitució de 34 lluminàries de l'Avinguda Amical Mauthausen i el carrer Valentí Almirall, dins del marc de Pressupostos Participats dels Barris 2016 (16.933,64€).
- Substitució de 37 lluminàries per millorar l'enllumenat públic exterior del Grup Sant Daniel, dins del marc de Pressupostos Participats dels Barris 2016 (16.018,71 €).

- Substitució de 6 lluminàries per reforçar l'enllumenat d'una vorera de la pujada de les Pedreres, dins del marc de Pressupostos Participats dels Barris 2016 (1.634,81 €).
- Substitució de 2 punts de llum per millorar l'enllumenat públic dels jardins de les Pedreres, dins del marc de Pressupostos Participats dels Barris 2016 (4.001,87€).
- Estudi i proposta per a renovar la instal·lació d'enllumenat públic exterior del carrer del Riu Ser.
- Estudi i compra de material per a la nova instal·lació d'enllumenat públic exterior formada per 16 punts de llum d'un tram del carrer Oviedo, entre els carrers de Cassià Costal i de Lepant (10.515,93 €).
- Estudi i proposta per a renovar la instal·lació d'enllumenat públic exterior del tram de la carretera de Sant Gregori entre les rotondes de Josep Tarradelles i Taialà.
- Estudi i proposta per a renovar la instal·lació d'enllumenat públic exterior d'un tram del carrer de Bilbao.
- Estudi i proposta per a una nova instal·lació d'enllumenat públic exterior format per faroles solars en el disseminat de Pont Major 3-6.
- Estudi i proposta per a la nova instal·lació d'enllumenat públic exterior inclosa en el Projecte d'urbanització del carrer del Cardenal Margarit.
- Proves lumíniques amb diferents lluminàries de leds a la Rambla i el carrer de Santa Clara.
- Proves lumíniques amb diferents lluminàries de leds a l'avinguda de Lluís Pericot.
- Sol·licitud d'estudis luminotècnics a diferents cases comercials per a estudiar i poder determinar una proposta de renovació de llumeneres existents per noves amb tecnologia LED a diversos carrers del municipi.
- Preparació de la documentació per a serveis tècnics de serveis d'enllumenat existents per a la confecció de nous projectes d'urbanització.
- Programació d'enceses i apagades de l'enllumenat monumental en dates assenyalades, com Setmana Santa, Temps de Flors, Fires, Temporada Alta i Nadal.

Informes tècnics, informacions, avisos i suggeriments i peticions TIC a través del Portal del Treballador

Redacció d'informes tècnics de diversa índole, entre els quals destaquen els relacionats amb comunicacions d'aspectes tècnics per a una gestió òptima de l'enllumenat i les respostes a avisos i suggeriments rebuts de ciutadans, dels quals, en molt casos és requerida visita en horari nocturn mentre l'enllumenat públic està en funcionament.

A partir de peticions TIC i d'avisos i suggeriments ciutadans rebuts, s'han estudiat les diferents propostes i queixes i, junt a la Brigada Municipal d'Enllumenat, s'han pres decisions que en alguns casos han derivat en actuacions a la via pública, com instal·lació de projectors o llumeneres per reforçar l'enllumenat de diversos punts del municipi, principalment en parcs infantils i voreres, o avisos diversos a brigades o a l'empresa de manteniment preventiu de llums trencats i bombetes foses.

Estudi de la facturació de consums

Control i revisió de les factures de consums dels subministraments d'enllumenat públic (296 escomeses).

- Factures d'Endesa Energia XXI (menys de 10KW o 10KW): conformades 947 factures (162.028,60 €)
- Factures d'Endesa Energia S.A.U. (més de 10KW): conformades 2.263 factures (1.226.398,50€)
- Factures d'Endesa Energia (subministrament Mitja Tensió): conformades 12 factures (56.890,68 €)

Gestions amb les comercialitzadores i reclamació de refacturacions i/o abonaments en cas de detecció d'errors o dubtes en les factures rebudes.

Auditoria interna periòdica dels enllumenats i presa de decisions d'actuacions per al correcte manteniment de les instal·lacions d'enllumenat públic.

- Regulació encesa/apagada dels quadres elèctrics via-ràdio per estalvi i eficiència energètica i econòmica.
- Ajustament de les potències contractades segons les potències instal·lades i consums a cada subministrament.
- Estudi d'hores d'encesa mensuals dels quadres d'enllumenat.
- Seguiment de les incidències detectades i de la sol·licitud a la comercialitzadora d'inspecció.

Altres

- Atenció presencial de visites comercials: mitjana de 5-6 mensuals.
- Atenció presencial a tècnics d'empreses amb contractes adjudicats
- Atenció presencial a empreses instal·ladores o projectistes: mitjana de 3-4 mensual.

Manteniment instal·lacions equipaments municipals

Seguiment tècnic de contractes de manteniment

Fiscalització, seguiment tècnic i control de costos dels diferents contractes de manteniment d'instal·lacions (electricitat, climatització i calefacció, aigua calenta sanitària, contra-incendis) dels equipaments municipals, amb especial dedicació a:

- Contracte de manteniment integral de l'edifici consistorial.
- Contractes de manteniment preventiu de climatització i instal·lacions d'ACS d'equipaments perifèrics municipals.
- Contracte de manteniment ascensors equipaments municipals.
- Contracte de manteniment de baixa tensió dels equipaments escolars.
- Contracte de manteniment dels Sistemes d'Alimentació Ininterrompuda.
- Contracte de manteniment de les antenes col·lectives de l'Onyar.

Intervencions de manteniment

- Gestió, coordinació i supervisió tècnica de les actuacions de manteniment preventiu i correctiu sobre les instal·lacions dels diferents equipaments municipals.

- Resolució de 198 peticions via portal del treball. Aproximadament un 8% més que l'any anterior.
- Realització d'informes tècnics per a l'aprovació de factures de material de manteniment.

Edifici Consistorial

A l'edifici consistorial s'han portat a terme un total de 381 intervencions correctives i 1.877 intervencions preventives, durant l'any 2016. S'han originat un 8 % menys d'avaries que l'any anterior.

Resta d'equipaments municipals

- Manteniment de les instal·lacions de calefacció, climatització i aigua calenta sanitària. Durant l'any 2017 s'han portat a terme 901 intervencions preventives i 413 intervencions correctives.
- Manteniment de baixa tensió:
 - Equipaments escolars: Revisió anual segons R.E.B.T.
 - Equipaments esportius: Revisió anual segons R.E.B.T.
- Manteniment de les instal·lacions contra incendis
- Manteniment dels ascensors

Licitacions de manteniment

- S'ha licitat i contractat el servei de manteniment preventiu, normatiu i correctiu i el subministrament dels recanvis derivats d'aquests de les instal·lacions de protecció contra incendis dels equipaments de l'Ajuntament de Girona
- S'ha preparat el P.C.T. de la contractació mixta del servei de manteniment dels sistemes de climatització i d'aigua sanitària en els equipaments municipals i del subministrament dels recanvis necessaris per a portar-lo a terme (en fase de licitació).
- S'ha col·laborat en la preparació del P.C.T. de la contractació mixta dels serveis de manteniment de les instal·lacions elèctriques de baixa tensió i de lampisteria dels equipaments del Mercat Municipal d'Abastaments i de Mercagirona, així com el subministrament d'aquell material necessari per portar-lo a terme (en fase de licitació).
- S'ha treballat en la redacció del Plec de Prescripcions Tècniques per el manteniment de les instal·lacions d'alarmes d'intrusió, incorporant-hi per petició de la Policia Municipal el servei d'assistència immediata i la custòdia de claus.

Desenvolupament i integració del Programa de Gestió de Manteniment Municipal

- 1a fase d'implementació del programa de Gestió de Manteniment:
 - Disseny dels fluxos de manteniment.
 - Inventariat i planificació en programa PGMe d'un equipament de mostra.
- Comissió Tècnica del projecte TCQi.

Estudis tècnics / projectes i obres

Durant l'any 2017 s'han realitzat estudis tècnics amb diverses propostes a les diferents àrees per tal de portar a terme noves instal·lacions i modificacions de les existents. També s'han fet propostes de

milliores de contractes de manteniments i propostes de contractació d'inspeccions d'instal·lacions amb la finalitat de complir amb la normativa vigent.

- Estudi tècnic i obra del subministrament i instal·lació d'un armari elèctric pera esdeveniments públics a la pujada de la Torrassa.
- Estudi tècnic i obra del subministrament i instal·lació d'un armari elèctric pera esdeveniments públics a la pista esportiva de Sant Daniel.
- Estudi tècnic i obra del subministrament i instal·lació d'un armari elèctric pera esdeveniments públics a la rambla de la Llibertat.
- Estudi tècnic i obra del subministrament i instal·lació d'un armari elèctric per a esdeveniments a la plaça d'Ermessenda.
- Subministrament de refredadora del Centre Cívic Pont Major - Biblioteca Just Casero.
- Treballs per a l'adequació a normativa dels aparells elevadors de l'Oficina de Turisme i el C.E.E. de Palau.
- Col·laboració en la supervisió del projecte de reforma de la Central del Molí.
- Col·laboració en la supervisió del projecte de reforma dels vestidors de la Policia Municipal.
- Col·laboració en la supervisió del projecte de reforma del Cinema Modern.
- Col·laboració en el projecte de reforma de la biblioteca de la Casa de Cultura.

Redacció de projectes d'enginyeria civil

Estudis tècnics / projectes

- Projecte de cobriment d'un tram de la Riera de Can Punxa a l'avinguda de Josep Tarradellas, a Girona (59.764,31€).

Direccions d'obra i coordinacions de seguretat i salut

- Projecte de construcció d'un mur de gabions a la riera Bullidors (28.248,38 €).
- Projecte d'ampliació de la vorera del carrer de Sant Gregori, a l'alçada del número 89 (91.653,42€).

2.3.4. Oficina de control de projectes i obres

La documentació tècnica de les obres menors (pressupostos, amidaments, plànols, etc.), s'elabora des de l'Oficina de control de projectes per part dels arquitectes tècnics.

Actuacions generals

Tot seguit s'adjunta la llista d'obres que s'han dut a terme des d'aquesta Oficina:

Projecte / Contractació	Expedient	Adjudicació	preu (amb IVA)
Contractació de les obres d'ampliació de l'aparcament dins el sistema C1 de la Ferradura a Torre Gironella	2016026392	13/02/2017	5.205,61 €
Contractació de les obres del Projecte de Reforma i Millora de les bandes reductores de velocitat del c/ Rutlla (tram entre c/ Ultònia i c/ de la Creu) del barri de l'eixample	2017002164	13/02/2017	22.600,19 €
Contractació de les obres de reparació puntual en els desaigües de l'escola Bruguera	2017004878	21/02/2017	5.972,16 €
Contractació de les obres de reforma i adaptació de vorera per reubicació dels contenidors de la pujada del Primer de Maig	2017004205	21/02/2017	16.609,00 €
Contractació de les obres d'apuntament de les passarel·les d'accés als habitatges i el voladís de coberta de l'edifici del passeig de Sant Joan Bosco, 38A (execució subsidiària)	2017005780	27/02/2017	5.062,13 €
Contractació de les obres de restitució parcial de la vorera al carrer Ricard Guinó	2017013582	03/05/2017	3.187,86 €
Contractació de les obres de condicionament dels terrenys situats entre els carrers Roberto Bolaño Àvalos i Riera Bullidors (Sector Pla de Baix de Domeny) per aparcament d'autocaravanes	2017017440	08/05/2017	49.688,96 €
Contractació de les obres de recrescut de morter a la zona de jocs infantils a la plaça del Pallach	2017020346	24/05/2017	2.933,70 €
Contractació de les obres de substitució del tancament de la zona de l'hort de l'escola de Vila-roja	2017022342	08/06/2017	2.977,55 €
Contractació de les obres de drenatge exterior al gimnàs de l'escola Montjuïc	2017025034	23/06/2017	7.126,00 €
Contractació de les obres d'insonorització del mòdul prefabricat de menjador a l'escola Bosc de la Pabordia	2017025064	23/06/2017	4.424,00 €
Contractació de les obres de neteja del paviment de la plaça del Pallach a la zona de jocs infantils	2017026729	04/07/2017	250,00 €
Contractació de les obres de reparació de la canal interior de coberta i altres actuacions menors a l'escola Annexa - Joan Puigvert	2017024880	17/07/2017	22.400,00 €
Contractació de les obres de Reforma de la coberta de policarbonat de l'escola bressol La Baldufa - Taialà	2017029634	20/07/2017	7.218,00 €
Contractació de les obres de la Reforma de la coberta de policarbonat de l'edifici de primària del CEIP Migdia	2017029595	20/07/2017	11.079,33 €
Contractació de les obres de reparació del paviment del Mercat d'Abastaments de Girona (Mercat del Lleó)	2017027861	20/07/2017	30.110,84 €
Contractació de les obres del projecte d'adequació i millora de la coberta de l'edifici de la Policia Municipal	2017025541	31/07/2017	48.761,04 €
Contractació de les obres per a l'adequació provisional de terrenys per a aparcament dissuasiu a l'entrada Sud de Girona	2017031312	01/08/2017	29.595,00 €
Contractació de les obres de pavimentació de vorera al carrer Font de l'Abat	2017032717	14/08/2017	4.321,07 €

Contractació de les obres per reparar el paviment de la pista de bàsquet del carrer de Mossèn Joan Pons per a què no es facin bassals al barri de la Devesa-Güell	2017032719	16/08/2017	5.248,97 €
Contractació de les obres de col·locació de brèndoles a la barana de l'escala de l'escola de Montjuïc	2017037613	06/10/2017	659,50 €
Contractació de les obres de col·locació de nova xarxa a la part posterior de la pista esportiva de Torre de Tàlala	2017045225	29/11/2017	2.706,81 €
Contractació de les obres d'ampliació de la vorera del carrer Cerverí entre Figuerola i Bonastruc de Porta	2017047187	29/12/2017	21.280,99 €
Total			309.418,71€

Des d'aquesta Oficina també es redanten gairabé la totalitat de les actuacions realitzades en el marc dels Pressupostos Participats durant l'any.

Pressupostos participats

Informe tècnics d'estimacions econòmiques per a valoracions prèvies dels Pressupostos participats

Barri	Propostes
Barri Vell	Eixamplament de la vorera de la pujada de Sant Domènec
Campdorà	Creació de nou enllumenat a l'entrada de Campdorà Vell des de la C-255 i al camí entre la incineradora i el pont –més la instal·lació de tres bancs-
Campdorà	Creació de nou enllumenat a l'entrada de la Moritz -Can Simón- i senyalització del punt d'entrada
Carme - Vista Alegre	Creació d'un pas de vianants davant del passatge dels Picapedrers i d'una vorera des d'aquest punt del carrer de Vista Alegre fins al carrer de Morató i Grau
Devesa - Güell	Cobertura de la plaça de Miquel de Palol
Domeny-Tàlala	Construcció d'una vorera sobre el mur de contenció a executar al carrer de l'Himàlaia
Domeny-Tàlala	Creació de voreres al carrer de les Roques Altes
Eixample	Arranjament del carrer del Cardenal Margarit
Eixample	Millora de l'enllumenat a la plaça de Salvador Espriu
Figuerola - Bonastruc	Millora de l'enllumenat de l'avinguda de 20 de juny
Font de la Pólvora	Millora de l'enllumenat al carrer del Pruner
Font de la Pólvora	Urbanització del carrer del Pruner fins al final de l'àmbit del bloc d'habitatges
Fontajau	Cobriments de la pista esportiva situada al costat de la guingueta al parc de Fontajau
Germans Sàbat	Urbanització de la plaça dels Germans Sàbat
Grup Sant Daniel	Arranjament de la pista esportiva del Grup Sant Daniel
Mas Catofa	Urbanització de la plaça dels Germans Sàbat -actuació conjunta amb el barri de Germans Sàbat-

Mas Ramada	Pavimentació del caminet de terra que hi ha a la zona del pipicà del carrer del Torrent
Mercadal	Retirada de les planxes de ferro als carrers de Santa Clara, del Nord i de les Hortes
Montilivi-La Creueta	Arranjament de la cruïlla de l'avinguda Montilivi amb el carrer de Sant Salvador d'Horta
Montilivi-La Creueta	Millora de la il·luminació de l'avinguda de Lluís Pericot, a la cruïlla entre els carrers de Sant Hipòlit i de la Riera de Bugantó
Montilivi-La Creueta	Millora de la il·luminació a la cruïlla entre l'avinguda de Montilivi i el carrer de Puigsacalm
Montilivi-La Creueta	Millora del Parc de la Pedra
Palau-Avellaneda-Mas Xirgu	Millora de la pavimentació i de la il·luminació al pas de vianants entre els carrers dels Sarriera i de Ros de Palau
Palau-Avellaneda-Mas Xirgu	Creació d'un pas segur per creuar el carrer Barcelona venint des de l'Avellaneda
Palau-Avellaneda-Mas Xirgu	Creació d'un camí des de la residència d'avis fins al bosc terapèutic
Palau-Avellaneda-Mas Xirgu	Destinació de 20.000 € a la redacció del projecte d'urbanització de la cruïlla del carrer de Reggio Emilia i l'avinguda de Lluís Pericot amb el carrer del Riu Cardener
Pedret	Millora de l'enllumenat de la vorera entre el pub Siddhartha i el Centre Cívic Pedret
Pedret	Nova instal·lació d'enllumenat al pont de Pedret
Pedret	Nova instal·lació d'enllumenat des del carrer de Palafrugell fins als jardins de Pedret
Pont Major	Millora del passatge de Mossèn Pere Rabat i de la plaça de l'Om
Pujada la Torrassa	Reparació del mur que fa de base de la pista de bàsquet de la pujada a la Torrassa
Pujada la Torrassa	Eixamplament de l'entrada d'accés al barri pel carrer de Sant Daniel
Sant Narcís	Programa d'activitats físiques per a les persones grans al parc de la Comtessa Ermessenda
Sant Narcís	Millora de la vorera del número 6 al número 12 del carrer de Cristòfor Colom
Sant Ponç	Construcció de voreres a prop de les instal·lacions de l'entitat GEiEG
Santa Eugènia - Can Gibert del Pla	Millora de l'enllumenat a les entrades de les Hortes de Santa Eugènia
Torres de Tialà	Tancament de la pista poliesportiva del barri
Torres de Tialà	Milliores en l'ampliació del local social
Vall de Sant Daniel	Arranjament del pati de les antigues escoles de Sant Daniel
Vila-roja	Arranjament d'un mur del Grup Vila-roja que està deteriorat
Vila-roja	Pavimentació del caminet de terra que hi ha a la zona del pipicà del carrer del Torrent
Vila-roja	Pavimentació i enllumenat al tram final del carrer de la Planura

2.3.5. TCQi

Des del Servei s'ha considerat necessari també disposar d'un instrument de gestió que permeti el seguiment del control de les inversions. En aquest sentit, s'ha apostat per la creació i el desenvolupament d'una aplicació que compta amb el finançament de la Generalitat de Catalunya a través d'Infraestructures.cat, Ajuntament de Barcelona a través de Bimsa, Ajuntament de Girona, Diputació de Barcelona, Diputació de Lleida, Diputació de Girona i Àrea Metropolitana de Barcelona.

Aquesta nova aplicació informàtica, basada en la metodologia TCQ2000, incorpora els avantatges i les millores que aporten les TIC (entorn internet, plataformes gràfiques), que permeten treballar al núvol en un espai virtual des de qualsevol suport, amb la corresponent actualització del programari i l'emmagatzematge. El fet de ser una eina virtual permet l'accés a la documentació i la gestió de l'obra en tot moment, fent possible, entre altres prestacions, emetre certificacions des de la pròpia obra. Al mateix temps, aquesta eina va més enllà del control i gestió en fase d'obra, incorporant i relacionant els mòduls d'aquesta fase amb d'altres pròpies de l'explotació posterior.

Per tant, l'aplicació TCQi es presenta com una eina per gestionar conjuntament i de forma integrada les dades tècniques, econòmiques i temporals que intervenen en el procés d'una obra i la seva posterior explotació mitjançant diferents mòduls, els quals es poden emprar, si convé, de forma independent.

Dos tècnics del servei han format part de la Comissió Tècnica per el desenvolupament d'aquesta aplicació, assistint i prenent part activament a les sessions periòdiques de treball.

2.4. Intervenció en l'ús del sòl i les edificacions. Activitats. Protecció de la legalitat urbanística. Ocupació de via pública vinculada a una activitat

2.4.1. Assessoria jurídica i unitat administrativa

Llicències d'obres / activitats. Protecció legalitat urbanística

El segon àmbit d'actuació es concreta en l'edificació i ús del sòl, i per definició del subsòl i del vol; així com en el de la protecció de la legalitat urbanística, i en íntima connexió amb els anteriors en l'àmbit de les activitats.

Pel que fa a l'edificació i ús del sòl, els serveis Jurídics incoen, tramiten i tenen el control dels expedients referits a les llicències urbanístiques, tant d'obra major, com d'obra menor, i a data d'avui, en un nombre força considerable, en els règims de comunicació. Aquesta feina es dur a terme sota la supervisió directa de la Tècnica Superior de Llicències i protecció de la legalitat urbanística.

En paral·lel als expedients referits a les llicències d'obra, es tramiten les actuacions administratives encaminades a l'atorgament de llicències d'activitats, i, de forma encara més palesa si cap, que en l'àmbit de les obres, les referides al règim de comunicacions.

Íntimament relacionat a aquesta activitat intervencionista de l'administració es troba la protecció de la legalitat urbanística, amb la incoació dels expedients iniciats arrel de denúncies, o bé d'ofici pels propis tècnics municipals, que poden culminar amb la restauració de la legalitat urbanística infringida, i/o amb la imposició de sancions o multes coercitives.

Tipus	Tràmits
Llicències obres majors/menors	802
Règim comunicació obres	1043
Règim comunicació activitats	777
Llicències ambientals / recreatives	16
Informacions urbanístiques	42
Protecció legalitat urbanística	309
Gestions TIC	113
Total	3102

Treballadors assignats: 2 tècnics superior, 2 administratiu i 1 auxiliars administratius

Autorització de terrasses i rètols

A finals de l'any 2013, es va crear una nova unitat anomenada OMCA (Oficina Municipal de Control d'Activitats) amb competències sobre el control, inspecció i resolució dels expedients, incoats a instància dels interessats (sol·licituds d'autoritzacions d'ocupació de la via públic – terrasses i rètols); així com aquells derivats d'incompliments de les seves obligacions.

Aquesta unitat dona suport també, a l'Àrea de Promoció econòmica, respecte dels protocols d'ocupació de la via pública que aquella gestiona i aprova en determinats àmbits de la ciutat, i que a partir de l'exercici 2016 es gestionaran des d'aquesta àrea d'Urbanisme i Activitats.

Tipus	Tràmits
Autoritzacions terrasses	513
Autoritzacions publicitat	208
Requeriments / sancions / altres	90
Total	811

Treballadors assignats: 1 tècnic de grau mig, 1 administratiu i una inspectora

Atenció al públic i gestió d'agendes dels tècnics

Entre les tasques encomanades al personal de l'Àrea, tot i que es comenta en últim lloc, cal dir que la feina relativa a l'atenció al públic, tant personal, com, molt especialment via telefònica és d'una gran importància, ja que, al ser el primer punt de contacte amb la ciutadania, la seva correcta gestió facilita tota la feina que pugui generar-se arran de qualsevol consulta.

Actualment dues de les administratives de l'Àrea tenen encomanada aquesta feina, juntament amb la gestió de les agendes del Regidor, del Cap d'Àrea, i de la resta de personal tècnic.

Treballadors assignats: 1 administrativa 1 auxiliar administrativa

L'assignació de feines, com ja s'ha dit, no suposa compartiments estancs, ni tampoc que es generin buits, sinó que, a més de la deguda interrelació necessària per al funcionament del conjunt de l'Àrea, el personal administratiu està preparat per poder donar cobertura, tant en moments puntuals, com ara vacances, o en altres per sobrecàrrega de treball en alguns dels àmbits.

L'any 2017 s'han atorgat:

- 1.043 comunicacions / 452 obres menors / 350 obres majors
- 777 expedients d'activitats
- 309 expedients de disciplina incoats
- 920 Ocupació de via pública vinculada a una activitat

També s'han emès els certificats o informes urbanístics i relacionats amb activitats següents:

- 25 certificats de compatibilitat urbanística
- 17 informes urbanístics per a llicències d'activitats

2.4.2. Llicències d'obres i comunicacions atorgades

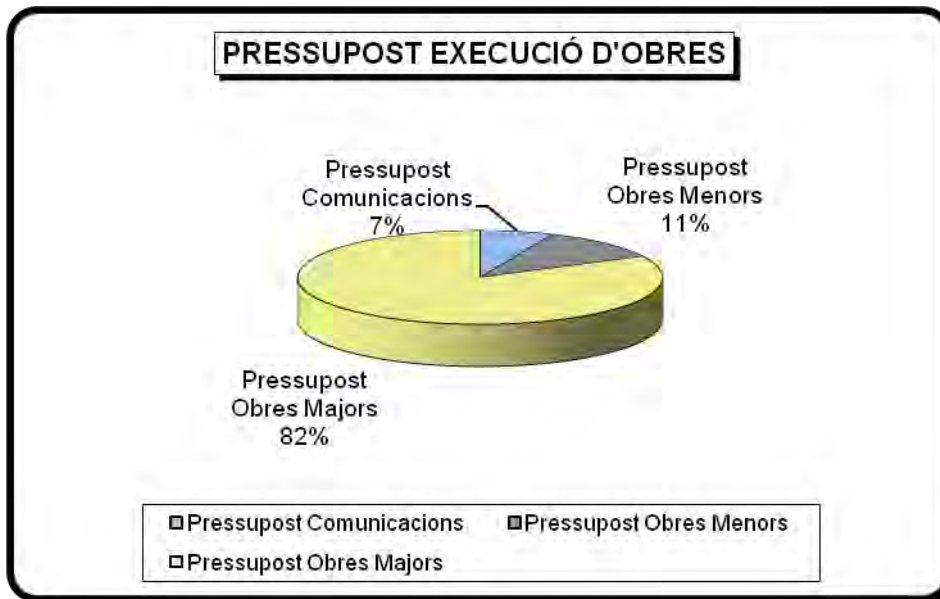
Llicències d'obres

Tipus	Quantitat
Comunicacions	1043
Obres Menors	452
Obres Majors	350
Total	1.845

Comunicacions

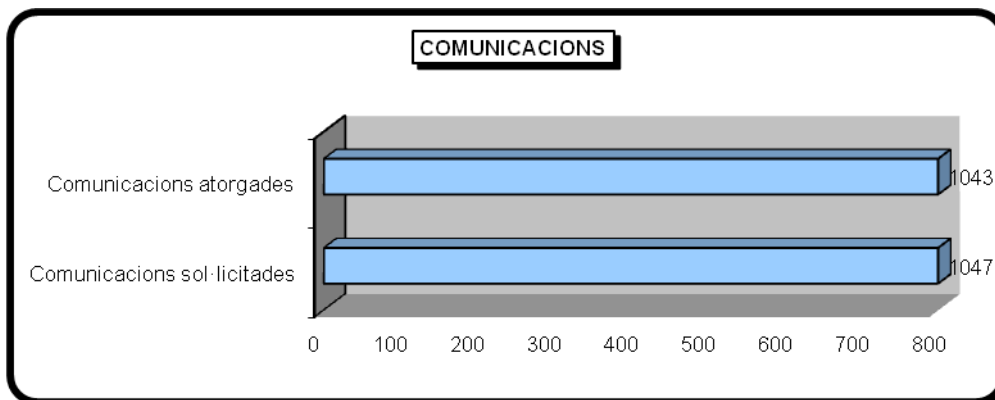
Tipus	Quantitat
Pressupost Comunicacions	3.629.220,37 €
Pressupost Obres Menors	6.304.621,49 €
Pressupost Obres Majors	46.544.691,49 €
Total	56.478.533,35 €



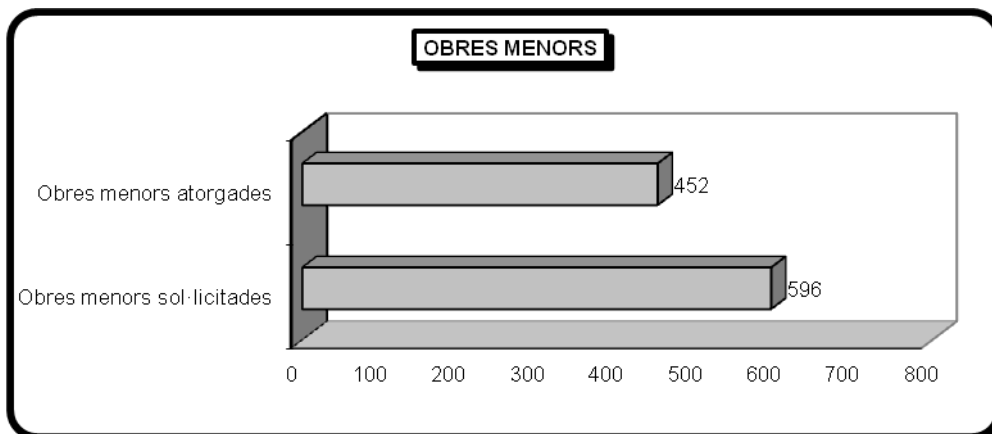


Comunicacions i obres menors

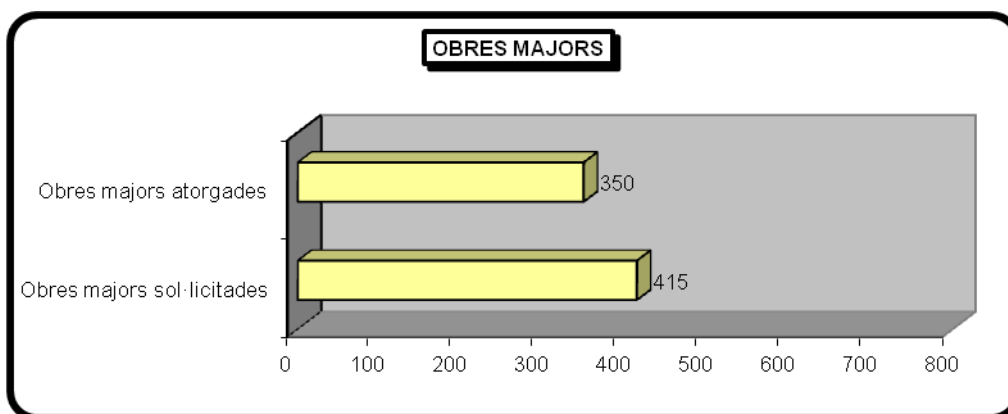
Tipus	Quantitat
Comunicacions sol·licitades	1.047
Comunicacions atorgades	1.043



Tipus	Quantitat
Obres menors sol·licitades	596
Obres menors atorgades	452



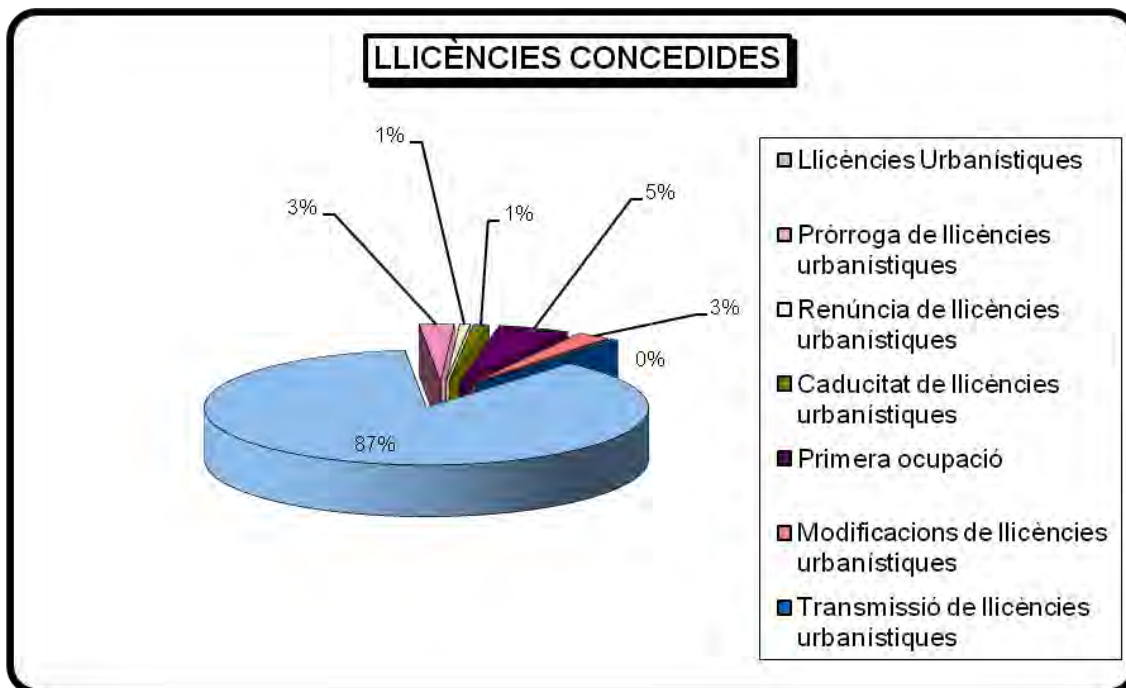
Tipus	Quantitat
Obres majors sol·licitades	415
Obres majors atorgades	350



Tipologia de llicències concedides

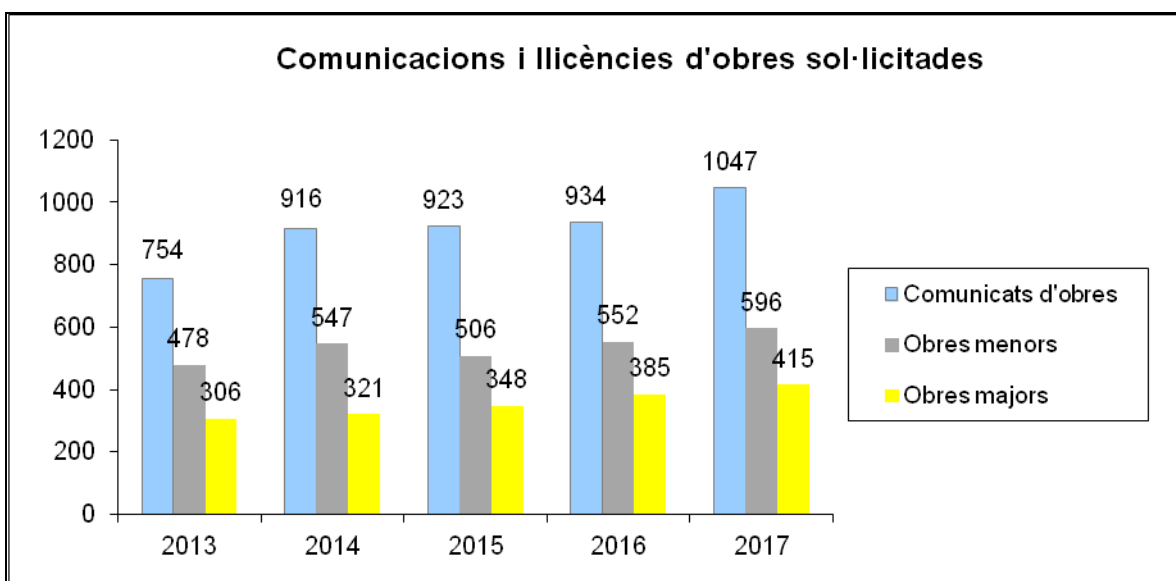
Tipus	Quantitat	Import
Llicències Urbanístiques		
Llic. de parcel·lació urbanística	6	0,00 €
Llic. d'obra de primer establiment o nova planta	25	22.242.266,34 €
Llic. d'obra de reforma o rehabilitació	175	23.045.225,92 €
Llic. de demolició de construccions i edificacions	11	453.395,19 €
Llic. d'obra de conservació i/o manteniment	1	41.500,00 €
Llic. d'obra de reparació menor	438	6.304.621,49 €
Llic. d'obra d'urbanització	1	83.075,50 €
Llic. de canvi d'ús d'edificis i d'instal·lacions	14	258.830,59 €
Llic. de construcció de piscines	10	113.951,03 €
Llic. de constitució i modificació de propietat horitzontal	9	0,00 €
Subtotal	690	52.542.863,06 €

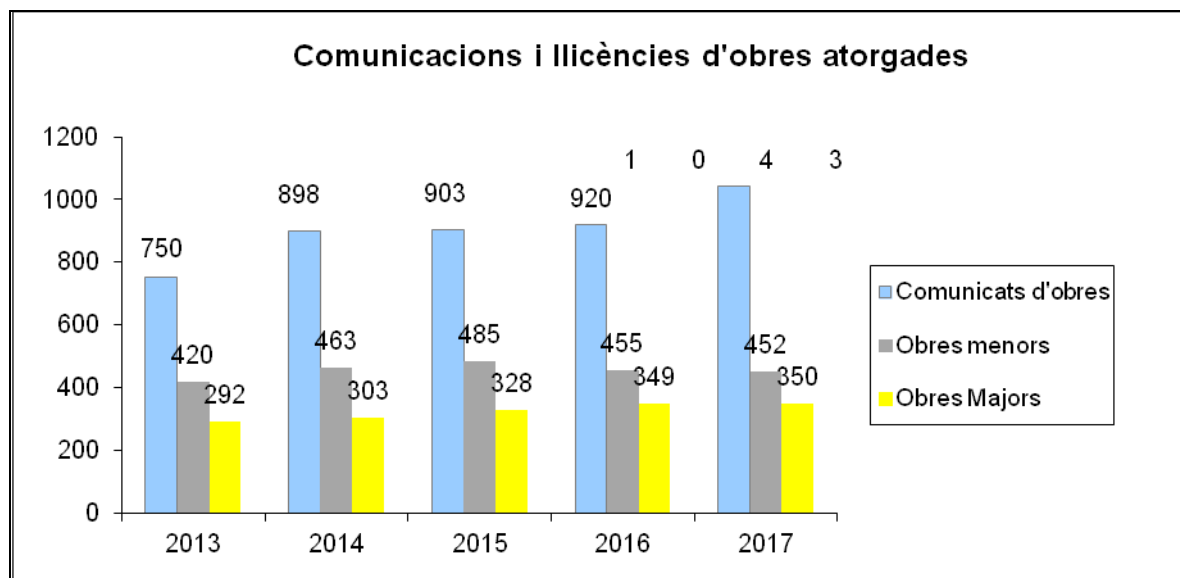
Pròrroga de llicències urbanístiques		
Llic. d'obra de primer establiment o nova planta	2	0,00 €
Llic. d'obra de reforma o rehabilitació	13	0,00 €
Llic. d'obra de reparació menor	5	0,00 €
Subtotal	20	0,00 €
Renúncia de llicències urbanístiques		
Llic. d'obra de primer establiment o nova planta	1	
Llic. d'obra de reforma o rehabilitació	2	0,00 €
Llic. d'obra de reparació menor	2	0,00 €
Llic. de canvi d'ús d'edificis i instal·lacions	1	0,00 €
Subtotal	6	0,00 €
Caducitat de llicències urbanístiques		
Llic. d'obra de primer establiment o nova planta	6	0,00 €
Llic. d'obra de reforma o rehabilitació	10	0,00 €
Llic. d'obres menor	2	0,00 €
Subtotal	18	0,00 €
Primera ocupació		
Llicències de primera utilització d'edificis i d'instal·lacions	41	0,00 €
Subtotal	41	0,00 €
Modificacions de llicències urbanístiques		
Llic. d'obra de primer establiment o nova planta	3	138.821,24 €
Llic. d'obra de reforma o rehabilitació	11	128.107,00 €
Llic. d'obra de reparació menor	5	27.677,76 €
Llic. de construcció de piscines	1	11.843,49 €
Subtotal	20	306.449,49 €
Transmissió de llicències urbanístiques		
Llic. d'obra de primer establiment o nova planta	1	0,00 €
Subtotal	1	0,00 €
Total	796	52.849.312,55 €



Memòria comparativa comunicacions i llicències d'obres

Concepte	2013	2014	2015	2016	2017
Comunicacions sol·licitades	754	916	923	934	1047
Comunicacions atorgades	750	898	903	920	1043
Obres menors sol·licitades	478	547	506	552	596
Obres menors atorgades	420	463	485	455	452
Obres majors sol·licitades	306	321	348	385	415
Obres majors atorgades	292	303	328	349	350





2.4.3. Informació urbanística

Certificats de compatibilitat urbanística i informes urbanístics per a activitats

Tipus d'informe	Quantitat
Certificats de compatibilitat urbanística	25
Informes urbanístics per a llicències d'activitats	17
Total	42

2.4.4. Protecció de la legalitat urbanística


La cap de secció també gestiona, en primera instància, tot el referit a l'àmbit de la protecció de la legalitat urbanística (obres i activitats), en coordinació amb els tècnics i administratius, controlant les denúncies, ja siguin d'ofici, ja de part, i els actes administratius necessaris per complir amb els terminis establerts per la correcta tramitació dels expedients; resolent qualsevol incidència que es plantegi.

Es gestionen també des d'aquesta secció els certificats anomenats de "disciplina urbanística".

Expedients incoats

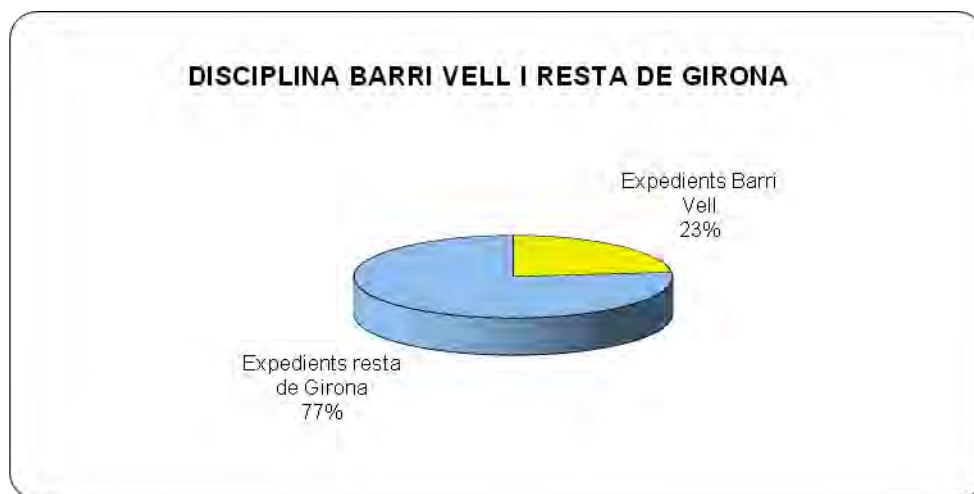
Concepte	Quantitat
Infracció urbanística	138
Aranzels i notes registrals	2
Ordres d'execució	124
Certificats disciplina	9
Correspondència	40
Total *	309

*Aquesta dada només fa referència als expedients oberts en el transcurs de l'any 2017, sense incloure aquells que actualment estan en tràmit

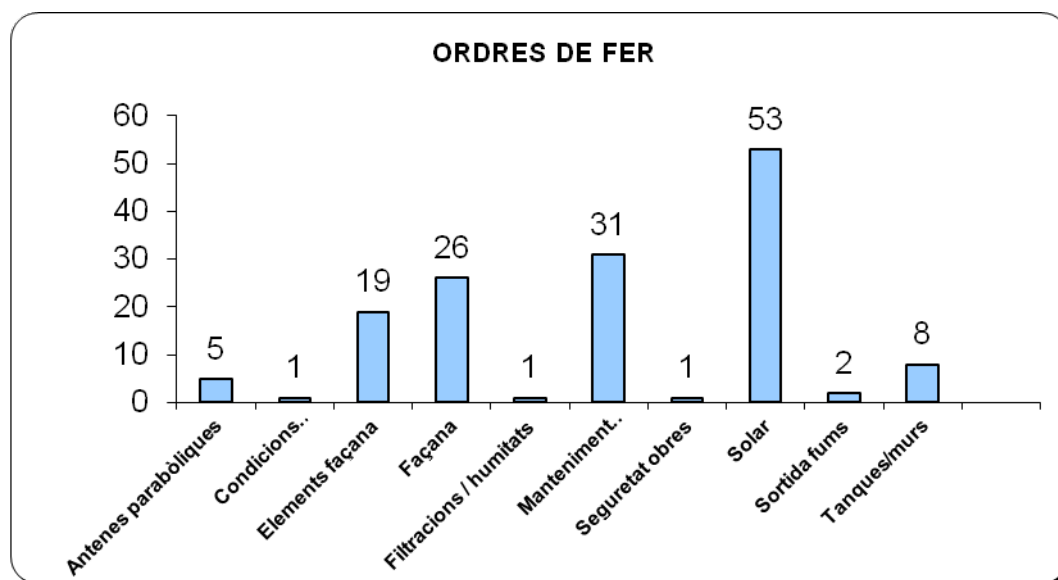
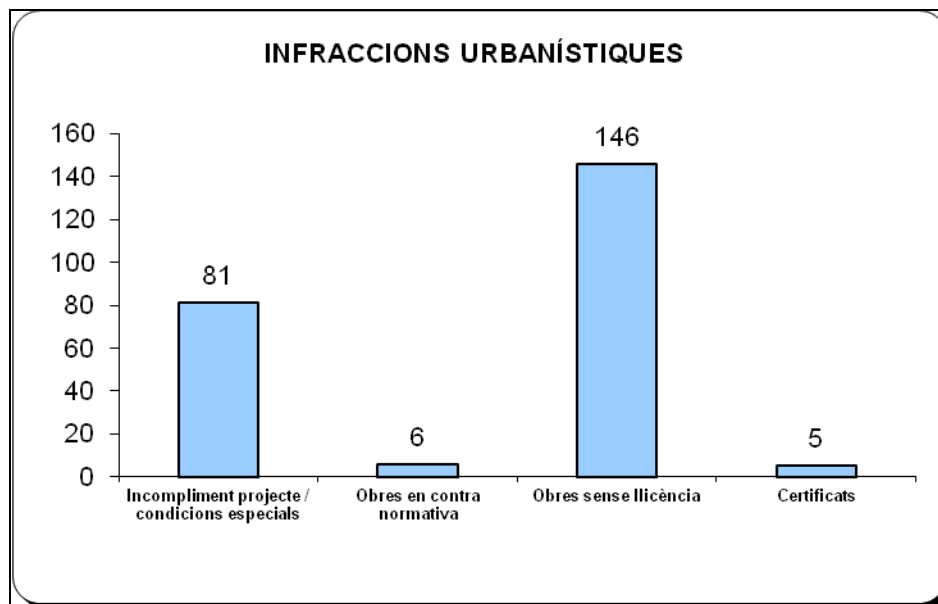


Zonificació expedients

Concepte	Quantitat
Expedients Barri Vell	72
Expedients resta de Girona	237



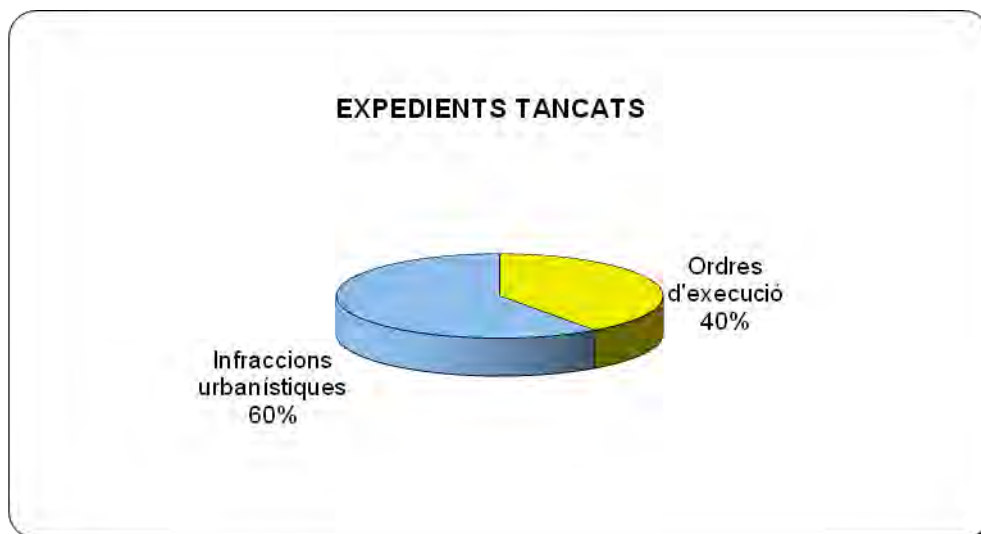
Tipologia expedients



Expedients tancats

Tipus	Quantitat
Ordres d'execució	59
Infraccions urbanístiques	88
Total *	147

* Aquesta dada fa referència als expedients tancats en el transcurs de l'any 2017, incloent-hi aquells en tràmit d'altres anys.



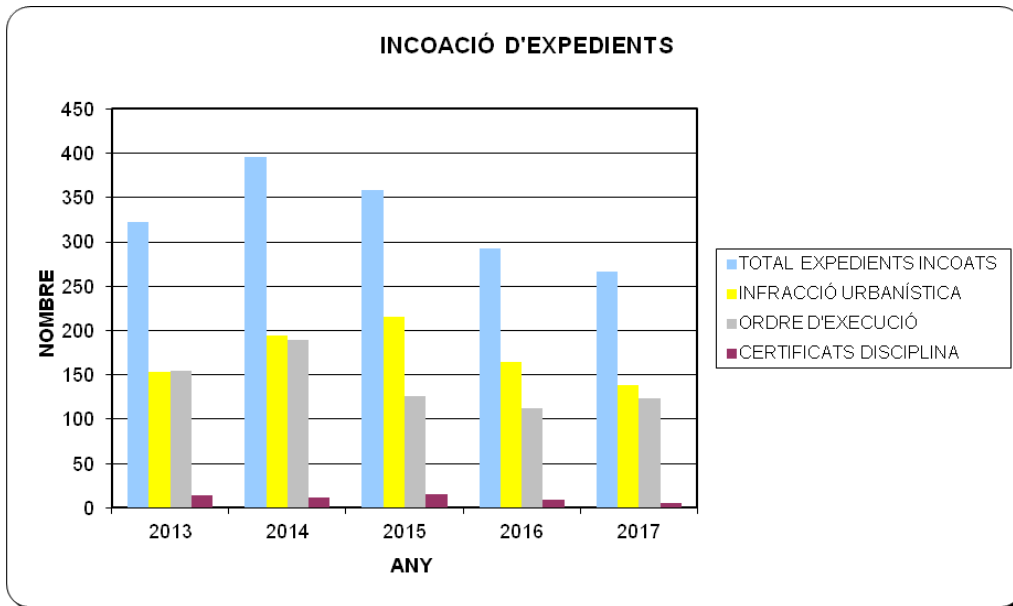
Registre d'entrada PLU

Total	323
--------------	------------

Comparativa protecció per la legalitat urbanística 2012-2017

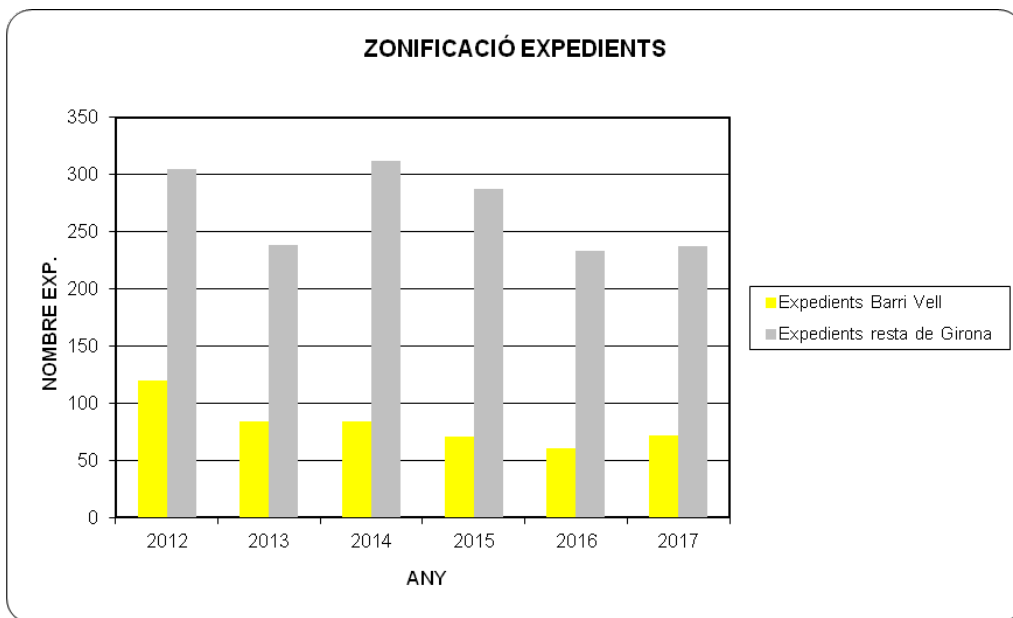
Expedients incoats

Tipus	2012	2013	2014	2015	2016	2017
Infracció urbanística	202	153	194	216	164	138
Ordre d'execució	189	155	190	126	113	124
Certificats disciplina	34	14	12	16	9	5
Total	425	322	396	358	293	267



Zonificació d'expedients

Tipus	2012	2013	2014	2015	2016	2017
Expedients Barri Vell	120	84	84	71	60	72
Expedients resta Girona	305	238	312	287	233	237

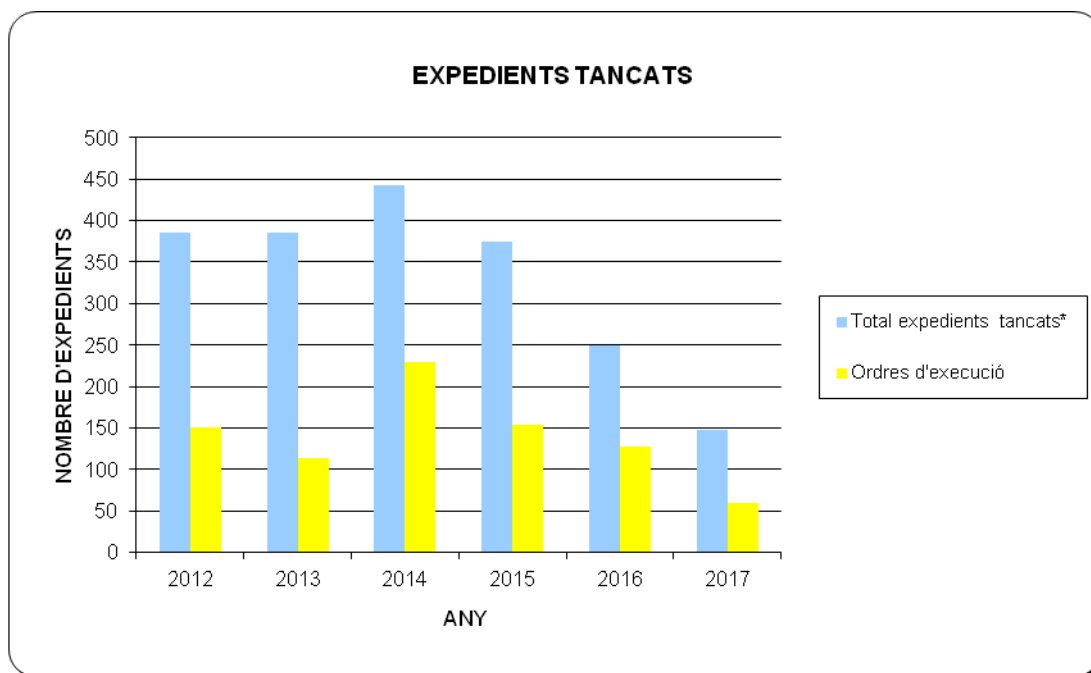


Expedients tancats

Tipus	2012	2013	2014	2015	2016	2017
Ordres d'execució	151	114	229	154	127	59
Infraccions urbanístiques	235	171	214	220	122	88

Total *	386	385	443	374	249	147
----------------	------------	------------	------------	------------	------------	------------

*Inclou expedients d'altres anys



Registre d'entrada PLU

Concepte	2012	2013	2014	2015	2016	2017
Instàncies rebudes	660	575	569	595	404	323

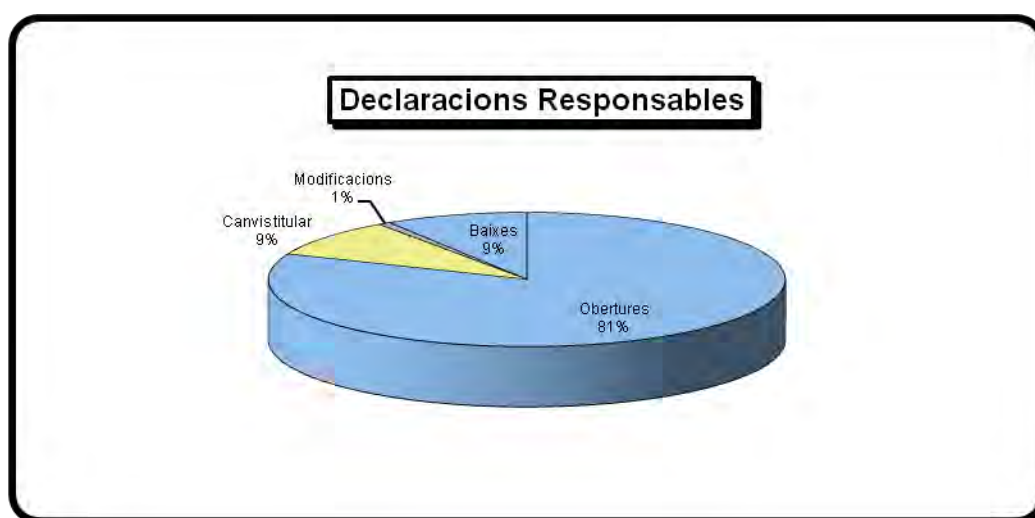
2.4.5. Activitats

Respecte de la Secció de Llicències i protecció de la legalitat urbanística, i en tant que en la present legislatura el Departament ha assumit també les competències referides a activitats, a través de la Cap de dita Secció es controlen tots els tràmits administratius necessaris per l'atorgament o denegació de llicències d'obra (menors, ordinàries i règims de comunicació); per l'atorgament de prorrogues, si s'escau; i així com el seu equivalent en l'àmbit de les activitats, i que s'especifica en el control dels informes tècnics, l'emissió dels corresponents informes jurídics, control de les notificacions d'esmenes subsanables, etc., caducitats, etc.

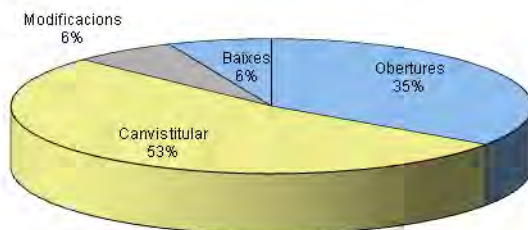
Nombre d'expedients tramitats

	Declaracions Responsables	Comunicacions Baix Risc	Comunicacions Ambientals	Llicències Ambientals	Llicències Recreatives	Total
Obertures	427	70	19	1	2	519

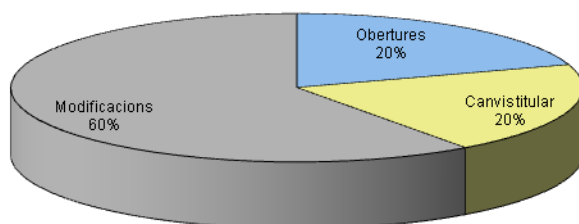
Canvis titular	48	106	11	1	2	166
Modificacions	4	13	10	3	1	31
Baixes	47	13	1			61
Extraord.					8	8
Total	526	202	41	5	11	777



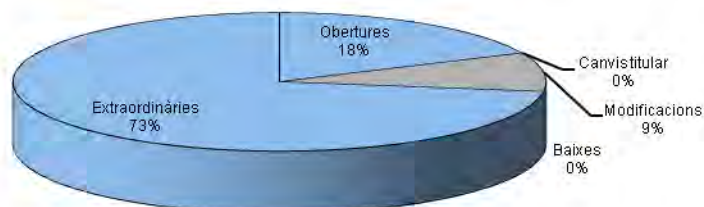
Comunicacions Ambientals



Llicències Ambientals



Llicències Recreatives



Inspecció i control d'activitats

Inspecció i control d'activitats	
Regularització	12
Sorolls	45
Olors	9
Total	66

**2.4.6. Ocupació de via pública vinculada a una activitat**

En l'àmbit de les activitats, el servei Jurídic i administratiu va assumir a finals de l'exercici 2013, el control i gestió de les autoritzacions administratives per ocupació de la via pública (terrasses, rètols, i altres) relacionades amb les activitats recreatives i de restauració,

L'anterior ha suposat l'assumpció de majors competències per part dels servei jurídic i administratiu, concretant-se l'aparell administratiu amb un tècnic de grau mitjà i una administrativa.

Atès que l'inici d'aquestes actuacions administratives des del departament d'urbanisme i activitats es va produir a finals del 2013, es pot entrar a valorar, de forma objectiva, l'èxit de la implantació d'aquesta nova secció, que es fa palès en les dades estadístiques que s'adjunten, amb les quals es permet veure fàcilment la millora en la tramitació de les autoritzacions, així com un major control de les activitats.

Cal destacar també la feina de la inspectora de via pública, que, en coordinació amb els servei administratiu, no solament dur a terme les tasques d'inspecció, sinó que constitueix un pont de diàleg directe i constant amb els titulars de les activitats per qualsevol qüestió que pugui plantejar-se, que suposa un element més de millora qualitativa del servei.

Actuacions i documents**Decrets autoritzacions**

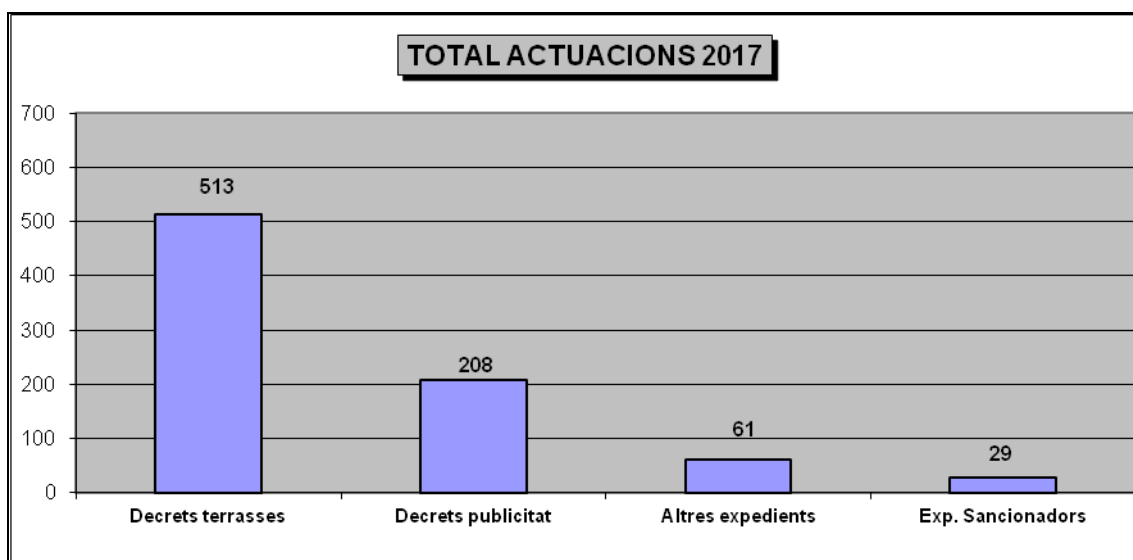
Decrets autoritzacions terrasses	513	
Decrets autoritzacions publicitat	208	721
Requeriments	20	
Altres expedients	41	61
Expedients sancionadors	29	29
Total actuacions	811	811

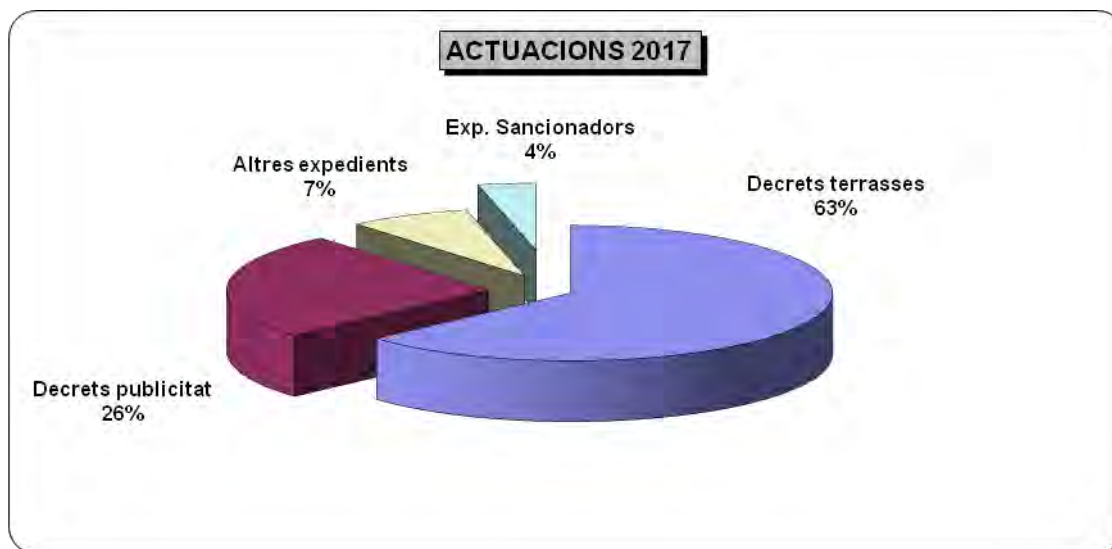
Dades econòmiques

Liquidació taxes terrasses	372.531,00€
Liquidació taxes rètols	7.455,00€
Total import liquidat	379.986,00€

Total actuacions

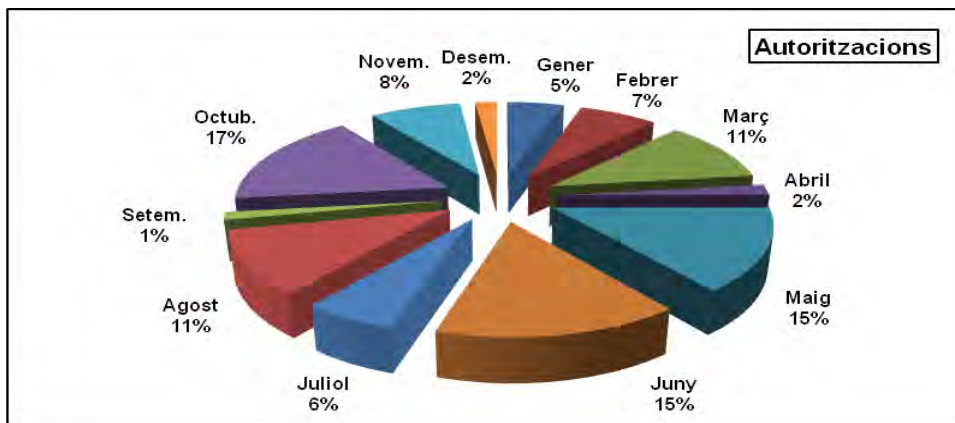
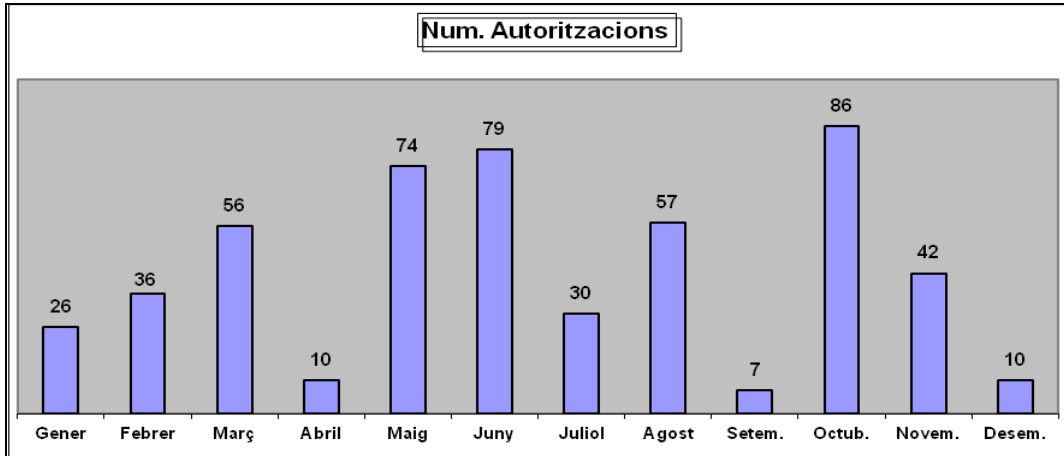
Decrets terrasses	513
Decrets publicitat	208
Altres expedients	61
Escrits sancionadors	29

Total actuacions 811

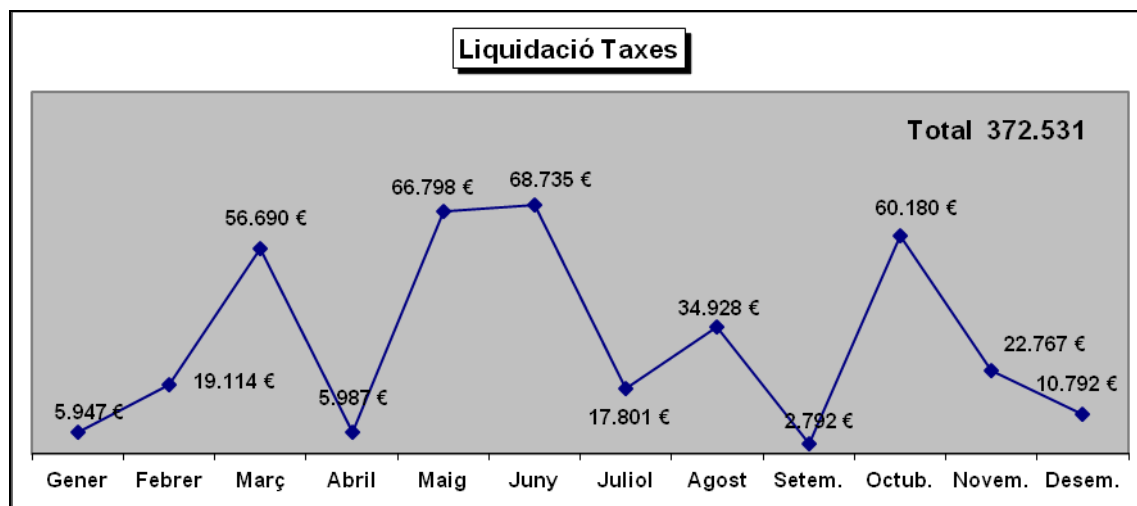


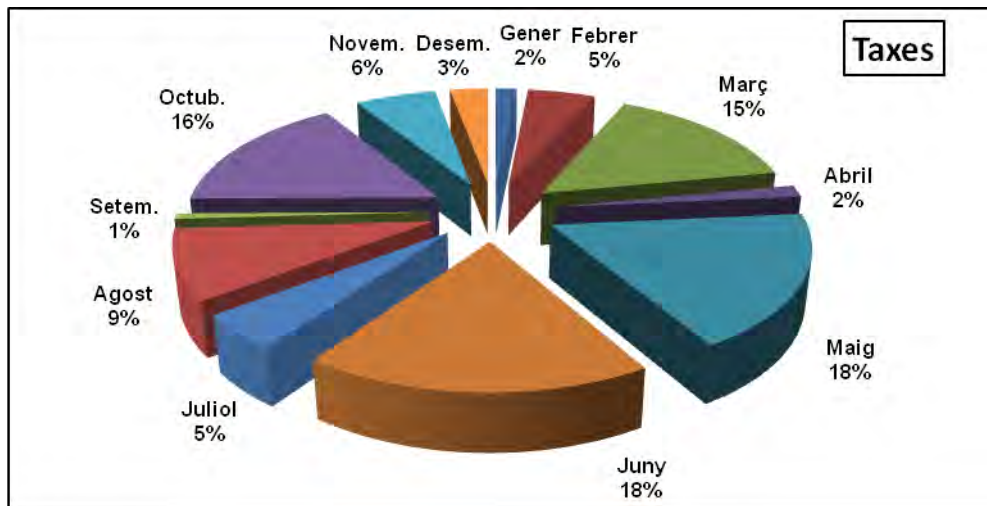
Autoritzacions terrasse

Mes	Num. Aut.	Taxes
Gener	26	5.947 €
Febrer	36	19.114 €
Març	56	56.690 €
Abril	10	5.987 €
Maig	74	66.798 €
Juny	79	68.735 €
Juliol	30	17.801 €
Agost	57	34.928 €
Setem.	7	2.792 €
Octub.	86	60.180 €
Novem.	42	22.767 €
Desem.	10	10.792 €
Total	513	372.531 €

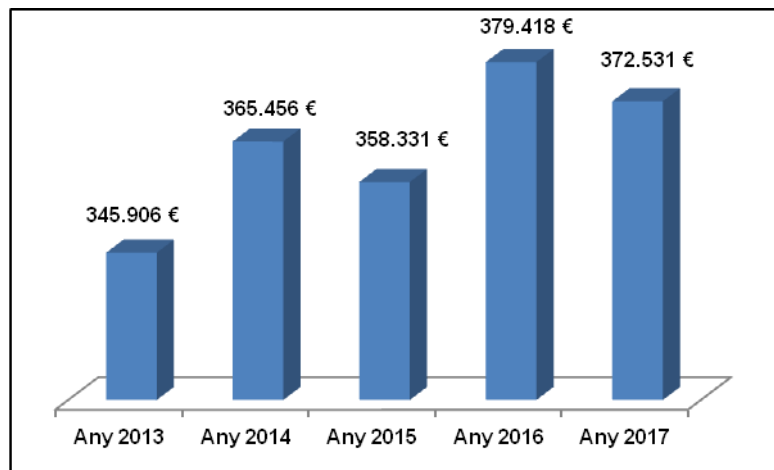


Liquidació de taxes terrasses





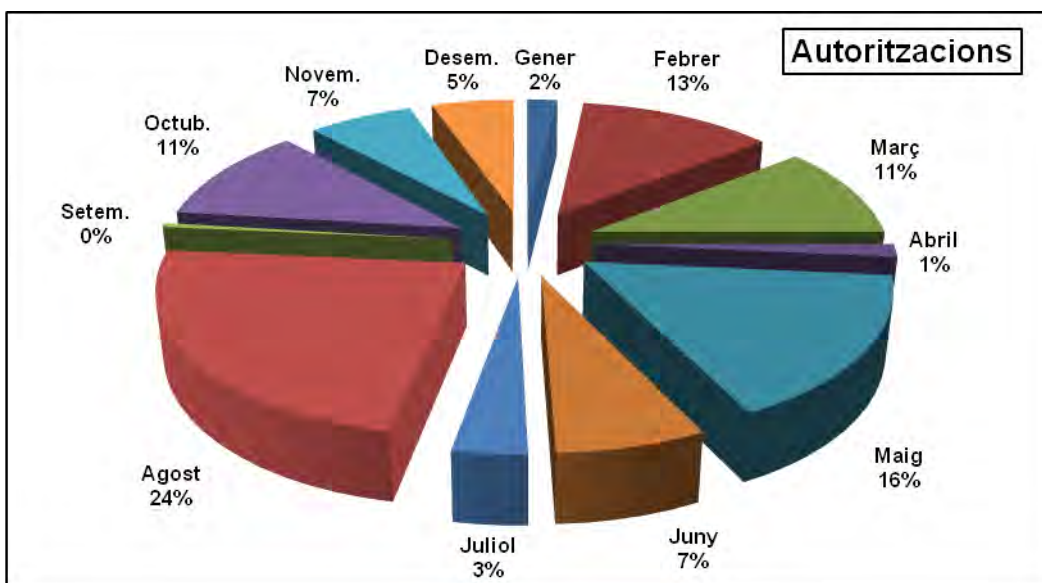
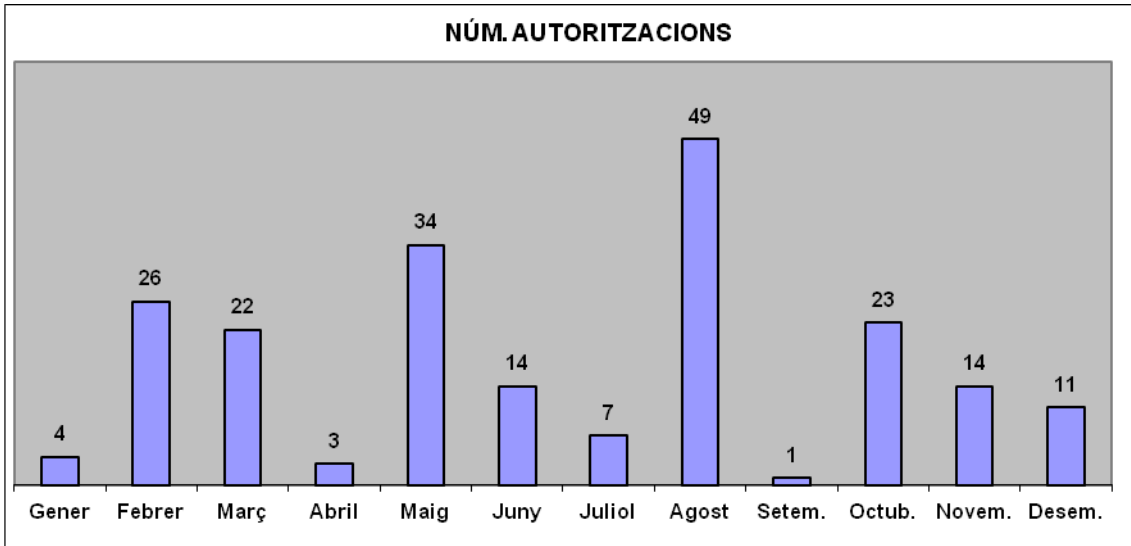
Liquidació de taxes terrasses 2013-2017



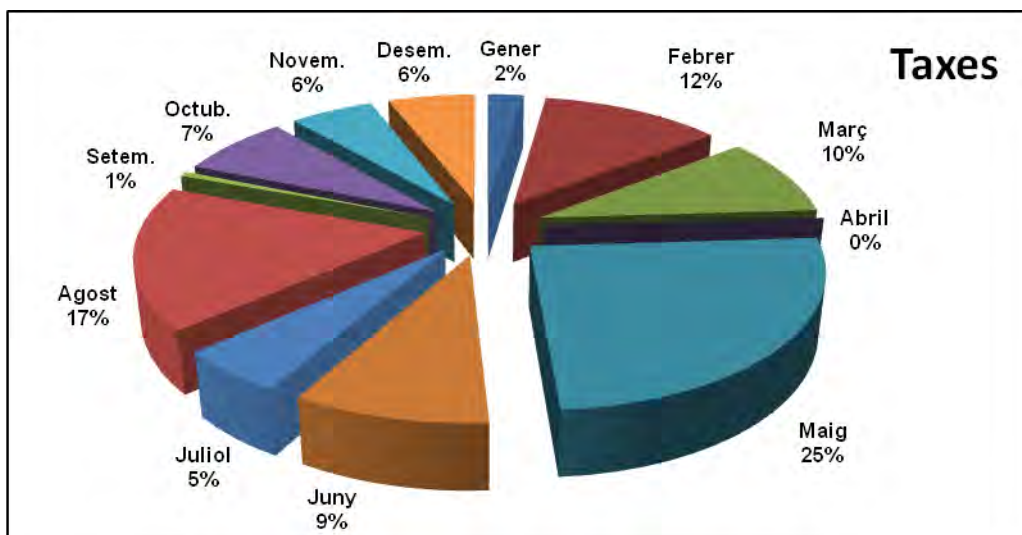
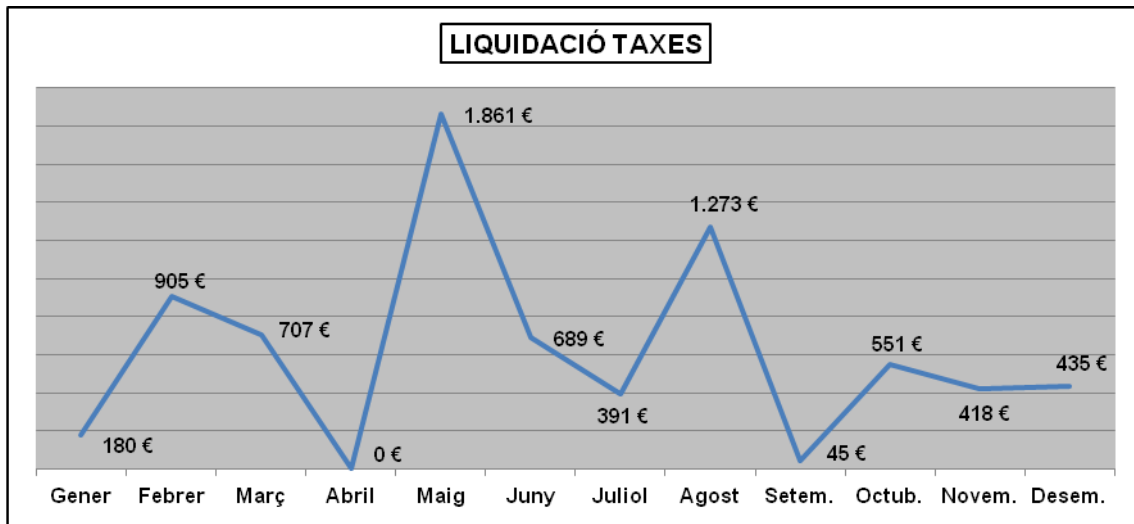
Autoritzacions rètols publicitat

Mes	Num. Aut.	Taxes
Gener	4	180 €
Febrer	26	905 €
Març	22	707 €
Abril	3	0 €
Maig	34	1.861 €
Juny	14	689 €
Juliol	7	391 €
Agost	49	1.273 €
Setem.	1	45 €
Octub.	23	551 €

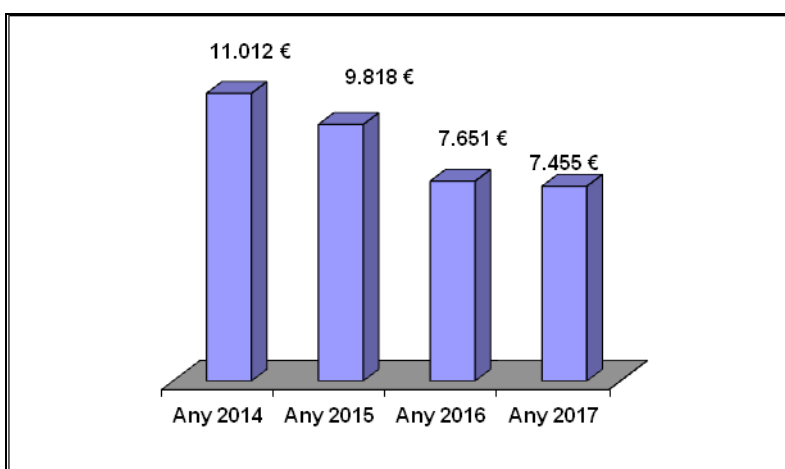
Novem.	14	418 €
Desem.	11	435 €
Total	208	7.455 €



Liquidació de taxes rètols publicitat



Liquidació de taxes de rètols publicitat 2014-2017

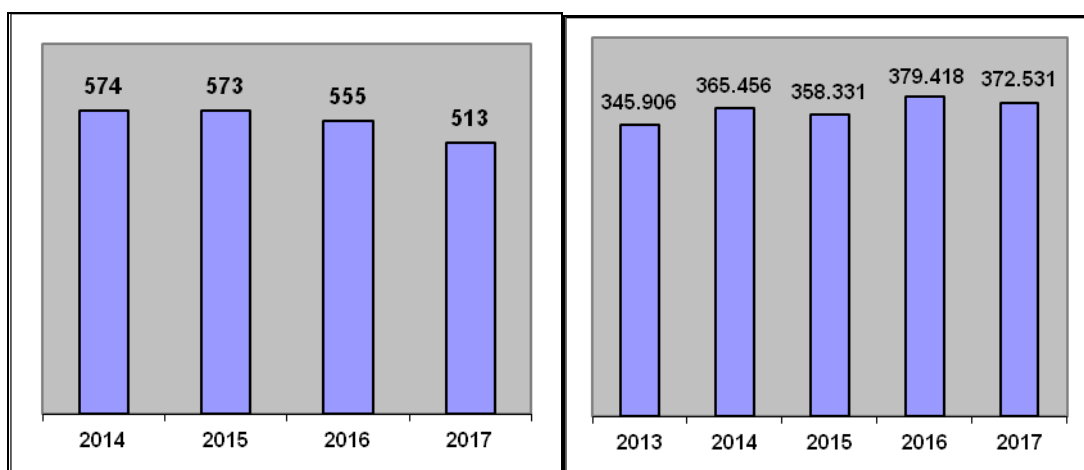


Taxes

Taxes 2013	345.906 €
Taxes 2014	365.456 €
Taxes 2015	358.331 €
Taxes 2016	379.418 €
Taxes 2017	372.531 €

Terrasses 2014 – 2017**Autoritzacions**

Decrets 2014	574
Decrets 2015	573
Decrets 2016	555
Decrets 2017	513

**OVP rètols, publicitat i altres 2014 – 2017****Taxes**

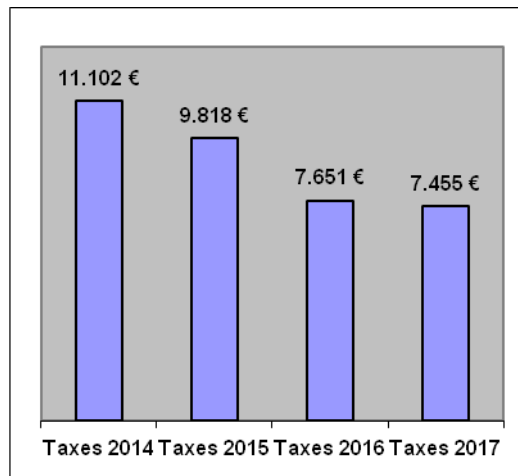
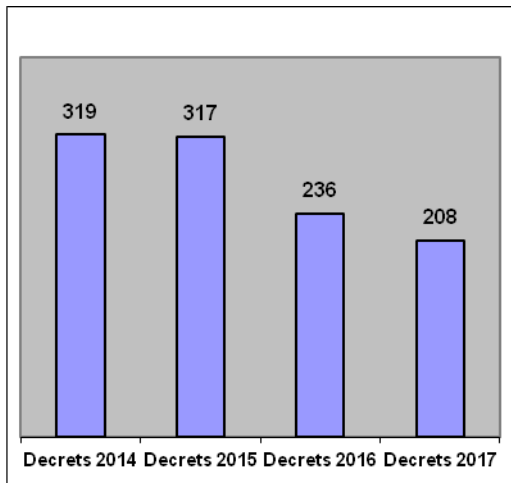
Taxes 2014	11.102 €
Taxes 2015	9.818 €
Taxes 2016	7.651 €
Taxes 2017	7.455 €

Autoritzacions

Decrets 2014	319
Decrets 2015	317
Decrets 2016	236

Decrets 2017

208



3. Annexos

3.1. Estat d'execució del Pla de Mobilitat


Codi	Tram de xarxa bàsica	Actuació	Grau d'execució	%
P1.1	Pont de la Barca	Protecció de la vorera per senyalització de carril en calçada	Finalitzat l'agost de 2014	100
P2.4	Santa Eugènia	Adequar guals per a vianants a normativa a la xarxa bàsica de vianants	S'han fet dos passos de vianants a trav de la Fàbrica i Francesc Estival, juny 2015. Fet 2 rebaixos amb travessia Santa Eugènia. Ampliació vorera sota viaducte a trv del Carril fi 29/06/2016	100
P3.1	Plaça de Montserrat	Reforma i eliminació de les barreres entre el barri de Sant Narcís i el parc Central	Finalitzat l'octubre de 2014	100
P4.1	Passeig de Santa Eugènia	Continuïtat del parc des de passeig d'Olot fins a Santa Eugènia. Eliminació vial Maçana des de Turó a passeig de Santa Eugènia. Lope de Vega cul de sac		100
P4.2	Rambla de Ramon Berenguer II Cap d'Estopes	Eliminació del vial al mig de la rambla	Finalitzat l'agost 2014	100
P4.3	Plaça de Santa Susanna	Pacificació vial entre plaça i església	Finalitzat el Juliol 2014	100
P6.2	Escola Annexa-Joan Puigbert - C. Isabel La Catòlica	Realització de l'estudi de camí segur a l'escola	Redactat. Execució primera fase 12.09.16	100
B2.10	Pedret i Pont Major	Redacció de projecte per a la senyalització d'un carril bici entre Pedret i Pont Major	Executat 19/08/2016	100
B2.11	Oviedo i ctra. de Santa Coloma fins a la plaça de Salt	Senyalització d'un carril bici des del carrer d'Oviedo fins a la carretera de Santa Coloma	Senyalització carril bici en calçada 857 m.. Executat 4/3/2015	100
B2.2	Itinerari des de l'Hospital Josep Trueta fins a rotonda del Rellotge per l'av. de França, camí Font de l'Abat i el pont de la Barca i la Devesa	Senyalització de carril bici en calçada i vorera compartida a la Devesa. 1140 m.	Executat l'agost de 2014	100
B2.5	Nou pont del Riu Ter i rotonda pg. Sant Joan Bosco	Noves infraestructures que preveuen carril bici en calçada	30/04/2015 Posta en servei del nou pont amb 650 m de carrils bici per a cada sentit	100
B3.1	Estació de Girocleta a rambla de Ramon Berenguer II i plaça d'Europa		Posta en marxa 4/12/2015	100

	Carril bici Parc Central	Senyalització carril bici pel parc	Executat 12/2/2015 i juny 2015	100
TP1.4	Alternar recorregut entre Vila Roja i Font de la Pòlvora	L6 - Millora velocitat comercial	A partir del 13 d'octubre de 2014 passa un bus cada hora	100
TP1.7	Alternar recorregut entre Barri Vell i l'avinguda de Jaume I	L11- Augment capacitat línia	Implantat el 3 de novembre de 2014	100
TP6.1	Renovació d'autobusos	Adquisició d'autobusos per a la renovació de flota	S'han adquirit 4 autobusos: dos de gas natural de 80 places i dos amb 61 places. En funcionament abril 2015	100
VP1.1	Avinguda de França	Implantació de criteris de gestió de la xarxa primària viària	Revisada senyalització i modificacions fetes novembre 2015	100
VP1.2	Font de l'Abat-Pont de la Barca	Pacificació del trànsit. Aplicació de criteris de gestió de la xarxa secundària	Finalitzat l'agost de 2014	100
VP1.4	Passeig de Sant Joan Bosco-Pedret	Implantació de criteris de gestió de la xarxa primària viària	Revisat senyalització i modificacions fetes novembre 2015	100
VP1.5	Carrer del Pont Major i Pedret	Implantació de criteris de gestió de la xarxa secundària viària	Revisat senyalització i modificacions fetes novembre 2015	100
VP3.3	Gaspar i Casal, Fontanilles i Sant Francesc	Expulsió de vehicles que cerquen aparcament mitjançant al informació de places disponibles de zona blava en rètols i smartphones	Posta en marxa 5/10/2015	100
VP4.3	Reducció de l'Impost de circulació al 50% pels vehicles híbrids i del 100% pels vehicles elèctrics	Aprovació inicial de la modificació de l'ordenança fiscal de incrementar al 75% la bonificació dels vehicles elèctrics	Aprovat desembre 2014	100
A3.10	Constituir la taula sectorial de distribució urbana de mercaderies	La taula Sectorial de Mercaderies constituirà un òrgan de participació ciutadana en l'àmbit de la distribució urbana de mercaderies	Constituïda 28.9.2015. Primera reunió 21.10.2015	100
A4.1	Ampliar oferta de punts de recàrrega de vehicles elèctrics		L'11/09/2016 s'han posat en marxa 2 punts al nord i sud de la ciutat	100
AM1	Xarxa de vigilància soroll a la via pública	Instal·lació de 5 sonòmetres	Els 5 sonòmetres són operatius, i plenament consultables pels serveis tècnics. Les dades actuals s'aniran publicant com a Open Data, i pel 2015 es preveu disposar d'una aplicació de consulta en obert.	100

AM2	Actualització del mapa de Soroll	La darrera versió del mapa de soroll és de l'any 2005. En la revisió es coneixerà el impacte de les obres de infraestructura de la ciutat (LAV, autopista,...)	Redactat i publicat a : http://terra.girona.cat/vu/mapa_soroll/#	100
AM3	Xarxa de control de contaminació atmosfèrica	Mesura de NO2 en 14 punts de la ciutat	Realitzat	100
MS2.1	Campanya "Circular de manera cívica"	Campanyes per a què els ciclistes circulin amb civisme fent un bon ús de la bicicleta i respectant les normes de circulació i les altres persones usuàries de la via	Presentació de la campanya "Ciclista a la Vista" el 18 de març de 2015	100
MI1.2	Aplicació per smartphone amb tarifes, horaris, incidències i temps de pas real dels autobusos urbans	TMG	Realitzat per les línies de TMG el juny 2014. Durant 2015 ho ha fet TEISA.	100
MI2.1	Pagament per mòbil per l'estacionament regulat	Pagament de la zona blava i verda mitjançant mòbil	Implantació 15 de setembre de 2014	100
MI2.1	Pagament trimestral per web la zona verda	Pagament de 2015 per trimestres de la zona verda mitjançant la web de l'Ajuntament	Implantació 20 de desembre de 2014	100
P2.1	Fontajau	Adequar guais per a vianants a normativa	9/12/15 inici de les obres de supressió de totes les barreres arquitectòniques de la rambla Xavier Cugat. Queden pendents dos passos de vianants	90
P6.1	Escola Mare de Déu del Mont - Rambla de Ramon Berenguer II	Camí segur a l'escola. Millora d'itineraris: visibilitat i supressió de barreres arquitectòniques	Pendent de fer el darrer pas de vianants del carrer de Pamplona	90
B2.3	Viaducte del tren (pont de Pedret - plaça Poeta Marquina)	Construcció d'un carril bici sota el tram nord del viaducte	Obra civil realitzada i en funcionament. Només pendent de topalls pels vehicles estacionats	90
B2.9	Santa Eugènia des del parc Central fins a carrer Nou	Senyalització del carril bici	En execució el darrer tram entre travessia del carril i carrer Nou	90
P2.2	Germans Sàbat, Domeny, Taialà i Güell	Adequar guais per a vianants a normativa a la xarxa bàsica de vianants	Eliminació barreres Cap Taialà juny 2015, eliminació barreres Josep M Prat 3,5,7 abril 2015, escola Domeny . Ctra Taialà amb Joan Miró abril 2016	80
B4.1	Implantació de noves zones d'aparcaments per a bicicletes	Instal·lar zones d'aparcament per a bicicletes	Realització a demanda	60
P4.6	Plaça de l'Assumpció	Revisió Pla espacial de Sant Narcís	En redacció. Urbanisme	50
P6.3	Projecte Camí segur a l'Escola Domeny - Ctra. de Taialà	És una escola nova i es proposa treballar aquest tema des dels inicis	En execució	50

P6.4	Escola Dr. Masmitjà - C. de la Creu	Estudi camí escolar	En execució	50
VP4.1	Implantació gradual de punts de recàrrega públics i gratuïts per a vehicles elèctrics en superfície		Instal·lació de dos punts de recàrrega ràpida Juny 2016	50
A2.13	Eliminació aparcament del vial perimetral Pla espacial de la Devesa PA06 de 370 places		13/06/2016 finalitzada reforma del tram vial perimetral entre passera de Fontajau i pont de la Barca	50
MI5.1	Radar per al control de velocitat	Adri Ribas i Bracons des de 11/05/2015 i Pont Major sentit cc des de 25/06/2015	Instal·lació de 3 radars permanents pedagògics. Adjudicat un radar amb 3 preinstal·lacions	50
TP7.1	Millora de totes les parades on pugen més de 50 viatgers al dia	Millores en les parades a on pugen més de 50 viatgers al dia	S'ha instal·lat marquesines a les parades pavelló de Palau sentit centre ciutat i Caldes de Montbui amb Rutlla. S'han instal·lat plataformes a 6 parades i s'ha remodelat per dotar d'accessibilitat a la parada de Sant Ponç amb Manuel de Pedrolo. Millora parada c Pedret i Sant Joan Bosco Juny 2016	40
SV1	Pla de seguretat Viària	Realitzar les accions marcades pel pla local de seguretat viària, donar compte a la taula de la mobilitat i publicar les actuacions principals a la memòria anual	Actuacions varies	40
B6.1	Potenciar el repartiment de mercaderies en bicicleta	Mesures per afavorir el repartiment en bicicleta de mercaderies	Autorització a bicicletes a repartir en el Barri Vell en horari ampliat	25
P1.17	Carretera Sant Gregori	Construcció vorera a St. Gregori 93	Projecte aprovat	20
P1.2	Santa Eugènia entre Francesc Estival i Monar	Ampliació de la vorera nord	S'ha fet un petit tram a trav la Fàbrica i Francesc Estival, juny 2015	20
P1.5	Accés Vall de Sant Daniel	Ampliació de voreres i pacificació del trànsit	Reunió amb veïns juny 2016 i elaboració de proposta de pacificació del trànsit	20
P5.1	Pla de Palau - Sant Pau. Estudi de seccions	Freser, Terri, Sant Isidre, Santiago, Sant Miquel, Santa Maria, Joan Alsina, Segre, Fluvià, i Muga	En estudi	20
TP10.1	Aprovar un reglament del transport públic urbà en el municipi	Aprovació d'un nou reglament que reguli el transport públic urbà a la ciutat de Girona	Inici redacció	20

TP8.2	Incrementar horaris nocturns dels serveis interurbans de tren	Sortida Girona cap a Figueres o BCN a partir de les 22h. Sortida de Figueres cap a Girona a partir de les 22 h. Sortida de BCN cap a Girona a partir de les 00h	Sol·licitud efectuada a Generalitat de Catalunya 22.06.16. Resposta de 22.07.16 que incorporaran peticions a l'Estudi de reconfiguració dels serveis ferroviaris de rodalies de Catalunya que està realitzant del dept Territori i Sostenibilitat	20
SV2.3	Campanyes policia indisciplina viària bicicletes		S'ha dut a terme 2 campanyes: 2015 i 2016	20
MI3.1	Xarxa dispositius pel càlcul del IMD		S'han instal·lat 19 cruïlles de semàfors amb 24 detectors de visió artificial es mesuren 75 carrils de circulació	20
MI3.4	Informació de l'estat dels aparcaments en calçada de la ciutat (sensors)		Inici prova pilot 5.10.2015. Actualment no funciona	20
MI4.2	Control d'infraccions amb semàfors en vermell.	Tots els fluxos	L'abril de 2014 s'han instal·lat càmeres de control a la cruïlla Barcelona amb Emili Grahit	20
P7.1	Estudi de diagnosi i proposta de la xarxa d'itineraris de natura, salut i lleure	Estudi de salut i proposta de la xarxa d'itineraris de natura, salut i lleure	Inventari itineraris actuals	10
B2.1 P 1.4	Carril bici pel carrer Barcelona de Martí Sureda fins a parc Migdia.	Projecte per a la construcció d'un carril bici en vorera. Instal·lació de semàfor per creuar c. Barcelona	Projecte redactat : Estiu 2017 construcció tram des de Saragossa fins a parc Migdia	10
B2.14	Santa Coloma des de la plaça de Salt fins a Vilablareix	Senyalització carril bici en calçada	Inici estudi rotonda de Salt	10
B3.2	Estació Girocleta Zona carrer de Narcís Blanch	Eixample	Proposta de instal·lació presentada a AAVV Pla de Palau al carrer Freser amb tancament de tram entre Sant Isidre i Santiago. Redacció de projecte i estudi de mobilitat en execució	10
VP4.5	Ampliació de l'horari de càrrega i descàrrega al Barri Vell si les mercaderies es distribueixen amb vehicles elèctrics.		Ampliació horari de C/D al Barri Vell a petició de tricicle elèctric de ECOSOL	10
A6.1	Elaborar reglament per aparcaments públics en concessió municipal		Esborrany i Comissió constituïda	10
AC3.1	Reunió Ajuntaments i administracions semestrals		Primera reunió 23.7.15	10
MI5.2	Preinstal·lació de sistema de detecció de velocitat (3 punts)		Adjudicat la instal·lació de cinemòmetre i tres pre-instal·lacions	10



MEMÒRIA 2017

↳ **Ajuntament de Girona**

Plaça del Vi, 1
17004 GIRONA
Tel. 972 419 001
www.girona.cat