

Àrea d'Urbanisme, Activitat, Mobilitat i Via Pública

- ↳ Mobilitat i Via Pública
- ↳ Urbanisme i Activitats

Índex

1. Mobilitat i Via Pública	5
1.1. Població i parc mòbil	6
1.2. Planificació i gestió de la mobilitat.....	6
1.2.1. Taula de Mobilitat.....	6
1.2.2. Pla de Mobilitat Urbana.....	7
1.2.3. Pla Local de Seguretat Viària	7
1.2.4. Pla d'Accessibilitat	8
1.2.5. Activitats educatives i de conscienciació de la mobilitat sostenible i segura.....	9
1.3. Girona a peu	10
1.3.1. Seguretat i confort.....	10
1.3.2. Camins escolars segurs.....	11
1.3.3. Retirada de grafitis.....	12
1.3.4. Zones de joc / Parcs saludables	12
1.4. Anem en bici	14
1.4.1. La xarxa pedalable	14
1.4.2. Aparcament per a bicicletes.....	14
1.4.3. Girocleta.....	15
1.5. El bus.....	16
1.5.1. Línies d'autobús / viatgers	16
1.5.2. Tarifes	17
1.5.3. Autobusos	18
1.5.4. Parades.....	18
1.6. Els altres vehicles: cotxes, serveis... ..	19
1.6.1. Manteniment de la calçada	19
1.6.2. Reserves d'estacionament i altres usos	19
1.6.3. Aparcaments amb limitació horària.....	20
1.6.4. Recàrrega de vehicles elèctrics	21
1.6.5. Targeta d'estacionament per a persones amb mobilitat reduïda	21
1.7. Gestió de l'ocupació de la via pública.....	22
1.8. Les brigades.....	23
1.9. Mesures disciplinàries.....	26
1.9.1. Expedients sancionadors en matèria de trànsit.....	26
1.9.2. Expedients de restauració de la legalitat en matèria d'ocupació de la via pública.....	30
1.9.3. Expedients sancionadors en matèria d'ocupació de la via pública	30
1.9.4. Expedients de reclamació de danys a béns de domini públic	31
1.9.5. Retirada de vehicles de la via pública.....	32
2. Urbanisme i Activitats	33

2.1. Servei Jurídic i Administratiu de Planejament i Projectes	34
2.1.1. Presentació	34
2.1.2. Planejament general i derivat. Gestió urbanística. Projectes d'urbanització i d'obra civil. Certificats de règim urbanístic	34
2.1.3. Queixes, suggeriments i sol·licitud d'informes.....	35
2.1.4. Subvencions.....	36
2.1.5. Programa de Gestió Patrimonial.....	36
2.1.6. Control del pressupost anual	36
2.1.7. Contractació d'obres, serveis i subministraments menors, seguiment de contractes en curs. Devolució garanties.....	37
2.2. Planejament.....	48
2.2.1. Presentació i llistat dels instruments de planejament i gestió.....	48
2.2.2. Fitxes de les figures de planejament	51
2.2.3. Estudis d'elements de planejament	77
2.2.4. Sistema d'informació geogràfica (SIG)	83
2.2.5. Web de Planejament.....	84
2.2.6. Informació urbanística.....	85
2.3. Servei d'Obres i Projectes	86
2.3.1. Presentació	86
2.3.2. Oficina de projectes	88
2.3.3. Oficina de gestió d'equipaments i obres	147
2.3.4. Pressupostos participats	165
2.3.5. TCQi.....	178
2.3.6. Manteniment instal·lacions equipaments municipals.....	178
2.4. Intervenció en l'ús del sòl i les edificacions. Activitats. Protecció de la legalitat urbanística. Ocupació de via pública vinculada a una activitat	180
2.4.1. Assessoria jurídica i unitat administrativa	180
2.4.2. Llicències d'obres i comunicacions atorgades.....	181
2.4.3. Informació urbanística.....	186
2.4.4. Protecció de la legalitat urbanística	186
2.4.5. Activitats	191
2.4.6. Ocupació de via pública vinculada a una activitat	195
3. Annexos.....	197
3.1. Estat d'execució del Pla de Mobilitat.....	198

1. Mobilitat i Via Pública

1.1. Població i parc mòbil

L'evolució de la població i el parc de vehicles al municipi de Girona en els darrers 5 anys ha estat:

Evolució de la població

Habitants	2014	2015	2016	2017	2018
Nombre d'habitants	97.227	97.907	98.255	99.013	100.266
Increment (%)	0,07	0,37	0,68	0,77	1,27

Evolució del parc mòbil

Vehicles	2014	%	2015	%	2016	%	2017	%	2018	%
Autobusos	233	0,36	239	0,36	226	0,34	231	0,35	226	0,33
Camions	3.882	5,92	3.936	5,96	4.065	6,08	4.034	6,03	4.094	5,98
Ciclomotors	4.760	7,26	4.582	6,94	4.435	6,63	4.282	6,40	3.993	5,83
Motocicletes	9.590	14,62	9.728	14,72	9.961	14,9	10.294	15,39	10.404	15,19
Remolcs	453	0,69	487	0,74	551	0,76	503	0,75	485	0,71
Semiremolcs	149	0,23	160	0,24	160	0,24	190	0,28	197	0,28
Tractors	205	0,31	214	0,32	227	0,34	235	0,35	641	0,94
Turismes	45.911	70	46.303	70,08	46.876	70,1	48.032	71,83	48.448	70,74
Vehicles especials	401	0,61	419	0,63	408	0,61	421	0,63	(*)	0
Total	65.584	100	66.068	100	66.869	100	68.222	102,02	68.488	100

(*) Amb motiu del canvi del programa de Gestió Tributària, els vehicles inclosos en aquesta categoria, a partir de l'any 2018, s'han desglossat i formen part de la resta de categories del parc mòbil (autobusos, camions, ciclomotors...).

1.2. Planificació i gestió de la mobilitat

1.2.1. Taula de Mobilitat

La Taula de Mobilitat és un òrgan de consulta i participació ciutadana sectorial en l'àmbit de la mobilitat, amb la finalitat de col·laborar amb l'activitat municipal en aquest camp. L'any 2018 hi va haver una sessió de la taula que en la qual es van tractar els següents temes:

Data	Lloc	Objecte
19/03/2018	Centre Cívic de Ter	<ol style="list-style-type: none"> 1. Presentació d'una proposta de realització de transport interurbà per part de la Generalitat de Catalunya referent a la L9: Salt - Sant Narcís - Campus UdG Montilivi. 2. Proposta de modificació de l'Ordenança Municipal de Circulació. 3. Estat d'execució del Pla de Mobilitat Urbana i del Pla d'Accessibilitat. 4. Propostes de millora de la puntualitat de les línies de transport públic urbà de TMG. 5. Carril bici sector Est. 6. Noves estacions de Girocleta previstes per l'any 2018 (Sant Ponç i Pont Major). 7. Prova pilot pel Consell d'Infants per a la implantació d'una activitat educativa identificada al projecte School Chance. 8. Implantació de la zona verda al sector Figuerola. 9. Petició de la Federació d'Associacions de Veïns referent a la realització d'un estudi per barri per la implantació de noves zones verdes d'aparcament.

1.2.2. Pla de Mobilitat Urbana

El Ple de 15 de desembre de 2014 va aprovar definitivament el PMU. El programa d'actuacions del PMU comprèn del 2014 al 2020. L'estat d'execució de les actuacions s'indica a l'Annex 1.

1.2.3. Pla Local de Seguretat Viària

El Pla Local de Seguretat Viària 2013-2016 estableix com objectius:

- Una reducció d'un 25% d'accidents amb víctimes l'any 2016 respecte l'any 2011 (aquest objectiu acostaria Girona a les taxes mitjanes de Catalunya pel que fa a accidentalitat per 1.000 habitants).
- Una reducció d'un 30% d'atropellaments de vianants l'any 2017 respecte l'any 2011.
- Una reducció dels sinistres amb ciclomotors i motocicletes implicats.

En les actuacions de manteniment i millora de l'ordenació viària realitzades per les brigades municipals i en els projectes de millora urbana, es tenen en compte les línies estratègiques definides en el Pla Local de Seguretat Viària, i en especial:

- Adequar la configuració de les vies amb criteris de seguretat viària, segons les funcions assignades en la jerarquització de la xarxa viària que es desenvolupi en el futur al municipi.
- Mesures de seguretat viària en itineraris per a vianants.
- Establir com a criteri habitual la regulació amb semàfor o l'establiment de refugis físics als passos de vianants per a creuar les vies bàsiques.
- Aplicar els criteris dictats pel Codi d'Accessibilitat de Catalunya en la configuració dels espais per a vianants. Ampliar les voreres a amplades mínimes transitables. Adaptar la xarxa per a persones amb mobilitat reduïda.
- Millorar la visibilitat i seguretat en passos de vianants amb deficiències o amb un nivell superior de risc, mitjançant accions contra l'estacionament indegut: amb mesures físiques, o eliminant l'aparcament de cotxes o substituir-lo per aparcament de motos i/o bicicletes on perjudica la visibilitat.

- Aplicar criteris de seguretat viària i de connectivitat en la configuració i traçat de la xarxa bàsica de carrils de bicicleta del municipi.
- Millorar el disseny i l'ordenació del trànsit en entorns sensibles: espais urbans amb activitats socials amb diversitat d'usos de la via pública, com centres d'ensenyament, residències de gent gran, centres de salut, àrees comercials...
- Actuar sobre els punts de concentració d'accidents, millorant la configuració dels indrets més conflictius per tal de reduir el nombre d'accidents.

1.2.4. Pla d'Accessibilitat

El 26 d'abril de 2013 es va aprovar el Pla d'Accessibilitat per a la supressió de barreres arquitectòniques a la via pública. L'any 2014 es van iniciar actuacions a l'empara del nou pla, que s'han anat continuant fins a l'actualitat.

Principals obres executades

Actuació	Ubicació	Barri	Estat
Millora del paviment del carrer Joan Maragall i desplaçament del pas de vianants a la cantonada entre la Gran Via de Jaume I i el carrer Sant Antoni M. Claret.	Joan Maragall (entre Jaume I i Sant Antoni M. Claret)	Eixample	Finalitzat febrer
Rebaixos de dos passos de vianants del carrer Puig d'Adri.	Puig d'Adri	Mas Catofa	Finalitzat març
Millora d'accessibilitat i supressió de barreres arquitectòniques al camí escolar del carrer Isabel la Catòlica.	Isabel la Catòlica	Carme-Vista Alegre	Finalitzat juny
Canvi de planxes metàl·liques del carrer Santa Clara (fase I).	Santa Clara	Barri Vell	Finalitzat març
Pavimentació de les cruïlles del carrer Sant Salvador d'Horta cantonada amb Av. Montilivi.	Sant Salvador d'Horta amb Av. Montilivi	Montilivi	Finalitzat març
Pavimentació i reparació de la vorera del carrer Ramon Llull a Pont Major.	Ramon Llull	Pont Major	Finalitzat abril
Acabar de refer les escales de l'últim tram del passatge dels Fossats a Montjuic.	Passatge dels Fossats	Montjuic	Finalitzat maig
Pavimentació de les voreres del voltant de l'escola Marta Mata.	Joaquim Riera Bertran	Sant Pau	Finalitzat juny
Tapar escocells i ampliar el tram de paviment al camí de l'escola Domeny.	Av. Josep Tarradellas	Fontajau	Finalitzat maig
Rebaixar el pas de vianants del carrer Reggio Emilia cantonada amb el carrer Riu Brugent	Reggio Emilia	Palau	Finalitzat abril 2018
Pavimentació i adaptació de la parada de bus del carrer Santa Eugènia amb el carrer de Baix	Santa Eugènia	Santa Eugènia	Finalitzat juliol
Pavimentació i supressió de barreres arquitectòniques davant l'escola Carme Auguet a Pont Major	Port Lligat	Pont Major	Finalitzat agost

Rebaixar el carrer Amical Mauthausen amb carrer Antoni Varés i Martinell	Antoni Varés i Martinell	Fontajau	Finalitzat juny
Adaptació de la parada de bus de Taialà	Ctra. Taialà	Taialà	Finalitzat juliol
Rebaixar la vorera sud del carrer Torre de Taialà	Torre de Taialà	Taialà	Finalitzat juliol
Supressió de la doble ona a l'inici de l'Av. Font de la Pólvora i ampliació del tram de vorera	Av. Font de la Pólvora	Font de la Pólvora	Finalitzat novembre

1.2.5. Activitats educatives i de conscienciació de la mobilitat sostenible i segura

El 2018 s'ha iniciat una prova pilot a les escoles, en el marc del camí escolar. Coincidint amb la Setmana Europea de la Mobilitat, l'Ajuntament de Girona ha portat a terme una campanya a l'Escola Pla de Girona per promoure la mobilitat sostenible, autònoma i segura en infants. La campanya, anomenada "Mou els peus, mou el món", s'ha fet en col·laboració amb el Consell d'Infants de Girona i la voluntat del consistori és estendre aquesta proposta a altres centres educatius del municipi. Un centenar de nens i nenes de 5è i 6è de Primària van reflexionar, durant dues setmanes, sobre els avantatges i els beneficis d'anar a peu, en bicicleta, en bus o compartint cotxe a l'escola. Marcaren com havien arribat fins al centre escolar en un mural en forma de serp ubicat a l'entrada del col·legi. Aquesta iniciativa educativa, que s'anomena "Traffic Snake Game", és una de les bones pràctiques que els socis del projecte europeu School Chance han intercanviat i implantat durant els primers mesos del programa.

Activitats educatives i de conscienciació realitzades

Activitat	Àmbit	Dates
Setmana Europea de la Mobilitat	Ciutat de Girona	El 16 i el 22 de setembre
Joc de la Serp (Traffic Snake Game) "Mou els peus, mou el món"	Escola Pla de Girona	Del 17 al 28 de setembre
Coordinador de mobilitat escolar	Escola Pla de Girona	Principis de desembre

Dissabte 15 de setembre
Parc educació viària
 De 10 a 12 h | Plaça de Salvador Espriu
 Parc mòbil d'educació viària del Servei Català de Trànsit, en format circuit de bicicletes per a infants.

Diumenge 16 de setembre
Anem a... Passejar per les ribes del Ter
 De 10 a 12 h | La passera de Fontajau de la banda del pavelló
 En el marc de la Setmana de la Mobilitat, us proposem una passejada que, al llarg de 2,4 quilòmetres tot seguint el Ter, ens descobreix una gran diversitat de flora, fauna, paisatge natural i humà del riu, alhora que ens permet observar imatges inèdites de la ciutat des d'una perspectiva diferent.
 Cal fer les inscripcions a La Caseta-Serveis Educatius, al telèfon 972 221 866 o caseta@ajgirona.cat

Dilluns 17 de setembre
Operació "Ring-ring"
 De 8 a 9 h | Plaça de Catalunya
 Les 50 primeres persones que aquest dia vagin a la feina o a classe en bicicleta, si s'acosten a aquest punt, rebran un esmorzar i un obsequi sorpresa.

Dimecres 19 de setembre
BiciSegura. Inspecció tècnica de bicicletes
 De 18 a 21 h | Carrer d'Emili Grahit
 Punt de revisió mecànica de bicicletes gratuït, per assegurar-ne una bona conducció.

Dissabte 22 de setembre
Anem a... Remuntar l'Onyar
 De 10 a 13 h | Pont de la Font del Rei
 En el marc de la Setmana de la Mobilitat, us convidem a conèixer la part del riu Onyar que ens és menys familiar i descobrir-lo des d'una altra perspectiva. Ens fixarem en el tram més allunyat del centre. Remuntarem l'Onyar des del pont de la Font del Rei fins a la Creueta amb l'afany de descobrir els valors naturals que s'hi poden trobar. Aquesta passejada permetrà adonar-nos com a mesura que avancem cap a la Creueta la riquesa en formes de vida augmenta paral·lelament a la disminució del grau d'urbanització. Si podeu, porteu càmera de fotografiar i binocles.
 Cal fer les inscripcions a La Caseta-Serveis Educatius, al telèfon 972 221 866 o caseta@ajgirona.cat

Dissabte 22 de setembre i diumenge 23 de setembre
Exposició de vehicles sostenibles
 De 10 a 20 h | Plaça de la Independència
 Fira expositiva de vehicles elèctrics, híbrids o de gas (cotxes, motos i bicicletes). Les empreses deixaran provar els seus vehicles.
 Xerrades i conferències a la mateixa plaça:
 12.30 h: Vehicle elèctric vs. vehicle de combustió fòssil: avantatges i perjudicis
 13.00 h: Estacions de recàrrega: com s'utilitzen, on són, targetes de recàrrega, etc.
 18.00 h: Instal·lació de punts de recàrrega (xerrada dirigida a instal·ladors/ores)
 18.30 h i 19.00 h: Experiència de persones usuàries de vehicles elèctrics

Dilluns 24 de setembre
Caminada i jornada de transport públic per a la gent gran
 Durant el matí
 Jornada teòricopràctica de com circular a peu i en bus. Ruta amb un grup tancat a peu des de Taialà fins al centre de Girona i tornada amb bus.

Del 17 al 20 de setembre
Campanya, "Mou els peus, mou el món"
 Escola Pla de Girona
 Campanya "Mou els peus, mou el món", durant la qual els nens i nenes de cinquè i sisè de l'escola Pla de Girona faran l'activitat "Traffic snake game" de conscienciació per promoure la mobilitat sostenible a l'escola.

Activitats de la Setmana Europea de la Mobilitat

1.3. Girona a peu

1.3.1. Seguretat i confort

En el marc del Pla Local de Seguretat Viària i el Pla d'Accessibilitat, a més de les actuacions singulars que s'han destacat en els apartats anteriors, s'han realitzat moltes altres actuacions governades per les línies estratègiques i criteris tècnics d'aquests dos plans en els següents àmbits:

- Nous semàfors i millores:
 - Instal·lació de semàfors de precaució al pas de vianants de la cruïlla del carrer Barcelona amb el carrer Saragossa.
 - Reforma de la instal·lació semafòrica de les següents cruïlles: l'avinguda Montilivi amb el carrer Sant Salvador d'Horta; el carrer Santa Eugènia amb el carrer Mestre Francesc Civil, i l'avinguda Sant Narcís amb el carrer Pamplona.

- Renovació i reparació del paviment de voreres, reparació d'escales i altres espais de vianants en 493 intervencions.
- Instal·lació i manteniment de baranes a escales i punts d'especial dificultat i tanques de contenció i protecció.
- Instal·lació de punts de llum en indrets foscos o desplaçament d'existents.
- Instal·lació i manteniment de bancs i papereres en 399 intervencions.
- Instal·lació i manteniment de senyalització per a vianants.
- Manteniment i adequació d'espais recreatius com les pistes de petanca.
- Inspecció i manteniment de tapes de registre a la via pública.
- Manteniment de les fonts públiques i dels sistemes de reg dels espais enjardinats.
- Suport en la preparació de 549 actes (esportius, culturals, festius, educatius, etc.) a l'espai públic amb el muntatge de tarimes, subministrament de serveis (punt d'aigua, electricitat...), abalisament i col·locació de senyalització.

1.3.2. Camins escolars segurs

Els projectes de "Camins escolars segurs" tenen per objecte estudiar, proposar i implantar actuacions de mobilitat i de caire urbanístic orientades a augmentar la seguretat viària dels vianants, ciclistes i altres usuaris de la via pública i fomentar l'ús de modes sostenibles i altres mesures per conscienciar als pares i mares, professors i alumnes de la necessitat d'accedir a l'escola en mitjans de transport sostenibles.

Les actuacions més destacades són:

- Inici de la redacció de dos camins escolars segurs: escoles Joan Bruguera i Pla de Girona.
- Realització de l'obra de millora de l'accessibilitat del camí escolar de l'Escola Annexa-Joan Puigbert en el qual s'incorporen propostes de l'estudi de camí escolar redactat l'any 2015 i del qual durant l'any 2016 es va realitzar una primera fase.
- Realització d'obres de millora de les voreres indicades en l'estudi del camí escolar de l'Escola Domeny.
- Redacció i aprovació del projecte d'obres de millora d'accessibilitat, pacificació de trànsit rodat i implantació del carril bici en el qual s'incorporen les propostes de l'estudi de camí escolar de l'Escola Masmitjà redactat l'any 2017.
- Disseny de la campanya anomenada "Mou els peus, mou el món", en col·laboració amb el Consell d'Infants de Girona, amb la voluntat d'estendre aquesta proposta a altres centres educatius del municipi.
- Prova pilot d'activitats educatives i de conscienciació a l'Escola Pla de Girona: Joc de la Serp (Traffic Snake Game) "Mou els peus, mou el món" i nomenament de la figura de coordinador de mobilitat. Aquestes dues activitats són resultat de l'intercanvi de bones pràctiques en mobilitat escolar que es realitza en el projecte School Chance.

Des de l'aprovació del Pla de Mobilitat Urbana, els estudis dels camins escolars que s'han realitzat són:

Escola	Barri	Any d'execució
Àgora	Sant Narcís	2014

Annexa - Joan Puigbert	Pedrerres	2015
Domeny	Domeny	2017
Dr. Masmitjà	Eixample sud	2017
Montjuïc	Montjuïc	2017
Joan Bruguera	Eixample nord	2018
Pla de Girona	Eixample sud	2018

Projecte School Chance

Des de l'1 de gener de 2017 l'àrea de Mobilitat i Via Pública lidera el projecte europeu SCHOOL mobility CHALLENGE in regioNal poliCiEs (School Chance), que té com a objectiu principal incorporar la mobilitat autònoma i independent dels infants a les polítiques regionals dels territoris que hi participen. A més de l'Ajuntament de Girona, a través de l'àrea de Mobilitat i Via Pública, hi participen la Direcció General d'Infraestructures de Mobilitat del Departament de Territori i Sostenibilitat de la Generalitat de Catalunya; els ajuntaments de la ciutat italiana de Reggio Emilia, la ciutat holandesa d'Utrecht, la ciutat polonesa de Gdansk i la ciutat sueca de Gävle; l'agència metropolitana Brasov Metropolitan Agency For Sustainable Development (Romania), i l'Austrian Mobility Research FGM_AMOR (Àustria), que actua com a soci assessor.

La finalitat del projecte School Chance és que diverses regions d'Europa intercanviïn bones pràctiques relatives a la mobilitat independent dels nens i nenes per tal de modificar polítiques regionals i elaborar plans que lliguin amb l'estratègia d'Europa 2020, que preveu un creixement sostenible, intel·ligent i integrador. Els objectius de School Chance es divideixen en quatre àmbits: infraestructures (com han de ser els entorns de les escoles); educació (quines activitats són les més adequades per a cada nivell escolar); comunicació i promoció (com les noves tecnologies poden ajudar a involucrar les comunitats escolars). El propòsit és definir un programa de mobilitat escolar sostenible, segura i accessible per a tots els membres de la comunitat i per a cada etapa educativa.

1.3.3. Retirada de grafitis

Hi ha un servei contractat per eliminar la contaminació visual mitjançant l'extracció de pintades, publicitat i altres elements adherits a les façanes i altres paraments verticals, paviments de carrers i elements de mobiliari urbà en el Barri Vell, Pedret, Vista Alegre i Eixample Nord. Aquest servei realitza una mitjana de 600 intervencions mensuals.

La brigada municipal també retira els grafitis i altres elements de contaminació visual a la resta del municipi en paraments i mobiliari de titularitat pública i en entorns especialment castigats.

1.3.4. Zones de joc / Parcs saludables

Les actuacions més importants en zones de joc infantil han estat:

- Formació de dues noves zones de joc:
 - Plaça del Pou Rodó
 - Parc Central amb carrer de la Creu
- Remodelació complerta del parc Migdia 2 per convertir-lo en un parc inclusiu.
- Repavimentació amb cautxú continu de la zona de jocs de la plaça Catalunya.

Actuacions de manteniment preventiu i reparacions en zones de joc

Zones de joc	Nombre d'actuacions
Pont Major, Campdorà, Pedret	24
Sant Ponç, Fontajau	26
Domeny, Germans Sàbat, Taialà	47
Sant Narcís	23
Eixample Nord	78
Eixample Sud	95
Mercadal	13
Vila-roja, Font de la Pólvora, Creueta, Mas Ramada	20
Palau	20
Montilivi	22
Santa Eugènia	29
Centre ciutat	14
Sant Narcís	23
Montjuic, La Torrassa, Sant Daniel	13
Vista Alegre, Pedreres, Carme	13
Avellaneda	1
Total	461

Actuacions importants en parcs saludables

Parc saludable	Nombre d'actuacions
Av. Lluís Pericot	0
Palau	0
Vista Alegre	1
Illa de Formentera	0
Pl. Leonor Joher	1
Mas Catofa	1
Total	3

1.4. Anem en bici

1.4.1. La xarxa pedalable

Projectes de xarxa ciclable redactats pels serveis d'Urbanisme:

- Projecte d'obres de millora d'accessibilitat, pacificació de trànsit rodat i implantació del carril bici del camí escolar del carrer de la Creu. Projecte redactat i aprovat.
- Projecte de construcció d'un camí ciclable a la zona industrial Torroella - Nestlé.
- Projecte de reforma de la plaça de Salt per incloure un carril bici i la connexió d'aquest fins a Vilablareix.

També s'ha iniciat la redacció del projecte executiu de connexió del carril bici de Pont Major a Campdorà. Fase 3: Tram des del Pont de l'Aigua al Pla de Campdorà.

Xarxa pedalable existent

Tipus de xarxa	Longitud (km.)
Carril bici en calçada	7,93
Carril bici en vorera	14,51
Carril bus bici taxi	0,94
Calçada compartida (sharrows)	4,90
Vorera compartida	2,22
Camí ciclable	6,14
Total	36,64

La longitud actual de vies de la ciutat amb limitació de velocitat a 30 km/h és 27,73 km. Aquesta mesura permet que les bicicletes i els vehicles de quatre rodes comparteixin la via. A la majoria hi ha una placa complementària amb el missatge "respecteu les bicicletes".

Evolució de la xarxa pedalable

	2012	2013	2014	2015	2016	2017-2018
Xarxa ciclable (km.)	20,71	20,33	25,4	28,4	32,12	36,64
Carrils bici construïts (km.)	0,38	0,73	2,19	3	3,82	2,84

1.4.2. Aparcament per a bicicletes

S'han instal·lat nous aparcaments per a 102 bicicletes. Actualment a la via pública hi ha places d'estacionament per a 2.719 bicicletes.

1.4.3. Girocleta

La Girocleta va començar el seu funcionament el 25 de setembre de 2009 amb 8 estacions, 205 aparcaments i 160 bicicletes (120 al carrer).

Actualment hi ha 320 bicicletes, de les quals 220 es troben distribuïdes permanentment al carrer, amb 530 aparcaments individuals i 20 estacions.

El maig de 2018 es va instal·lar una nova estació de Girocleta al barri de Sant Ponç.

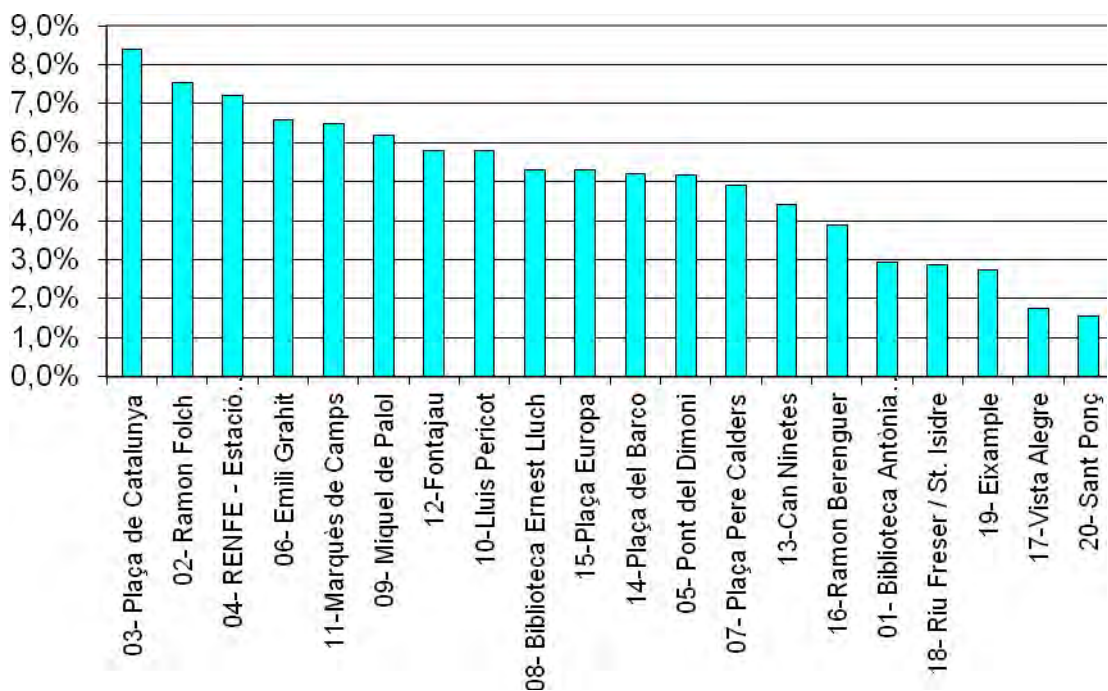
Distribució d'aparcaments de la Girocleta

Estació	Aparcaments
Biblioteca Antònia Adroher	18
Ramon Folch	28
Plaça Catalunya	51
RENFE	46
Pont del Dimoni	18
Emili Grahit	24
Plaça Pere Calders	18
Biblioteca Ernest Lluch	26
Lluís Pericot	26
Plaça Miquel de Palol	30
Plaça Marquès de Camps	20
Rambla Xavier Cugat	25
Plaça de Santa Eugènia	25
Can Ninetes	25
Plaça d'Europa	26
Ramon Berenguer II	24
Vista Alegre	25
Riu Freser / St. Isidre	23
Eixample	26
Sant Ponç	26
Total	530

Al finalitzar l'any 2018, la Girocleta té 3.324 usuaris, un 15,61% d'augment respecte l'any 2017.

L'increment de viatges de la Girocleta ha estat sostingut fins arribar als 2.496 viatges en dia laborable del mes d'octubre. Això equival a una utilització d'11 usos/dia per bicicleta. Durant l'any 2018 hi ha hagut un total de 488.296 viatges, un 27% d'augment respecte l'any 2017.

La distribució de viatges entre les estacions confirma que les estacions menys utilitzades són les més allunyades.



1.5. El bus

1.5.1. Línies d'autobús / viatgers

Línies de transport urbà municipals

Línia	Recorregut
L1	Montjuïc – Ramon Folch (Jutjats) – Avellaneda
L2	Hospital Josep Trueta – Estació d'autobusos / RENFE – Avellaneda
L5	Germans Sàbat – Ramon Folch – Sant Narcís – Vilablareix – Aiguaviva
L7	Torre Gironella – UdG Les Àligues – Can Gibert del Pla
L8	Estació d'autobusos / RENFE – UdG Montilivi / Parc Tecnològic – Santa Eugènia
L10	Estació d'autobusos / RENFE – Fornells de la Selva
L11	CAP Güell – CAP Sta. Clara – CAP Montilivi – UdG Montilivi – St. Daniel

Repartiment de viatgers per línia

Línia	Viatgers 2010	Viatgers 2018
L1	703.953	806.457
L2	512.318	667.041
L5	841.648	949.647

L7	196.232	242.445
L8	139.790	229.159
L10	81.678	97.221
L11	353.028	349.100
Total	2.828.647	3.341.070

L'any 2018 hi ha hagut un total de 3.341.070 viatgers, un 4,19 % més que l'any anterior.

Repartiment de viatgers per tarifa utilitzada

Targetes	Tipus	%
Targetes TMG	Bitllet senzill	24,8
	Targeta 50/30 TMG	1
	BUS Social	1
	BUS 70	15
	BUS 65	1,2
	BUS 12	0,1
	BUS 18	9,9
	BUS 25	2
	BUS UdG	5,3
	Serveis especials	0,6
Targetes ATM	T-12	5,7
	T-MES	4,9
	T-10	12
	T-10/30	9
	T- 50/30	7,4
	T-70/90	0,3
Total		100

1.5.2. Tarifes

Bitllet senzill	€	€/viatge
Tarifa	1,40	1,40

Targeta multiviatge	€	€/viatge
50/30 Multipersonal TMG	33,80	0,67

Targeta Bus 18	€	€/viatge
T/bus18: 30 viatges	6,50	0,22
T/bus18: 120 viatges	21,50	0,18

Targetes ATM	€	€/viatge
T 10	10,70	1,07
T 10/30	9,50	0,95
T 50/30	33,80	0,67
T MES (80 viatges)	46,15	0,57

1.5.3. Autobusos

Al finalitzar el 2018 la flota és de 34 autobusos, dels quals se n'utilitzen 30 pel servei urbà en hora punta.

Distribució de la flota d'autobusos per línia

Línia	Autobusos
L1	5 autobusos
L2	4 autobusos
L5	6 autobusos més 1 autobus de reforç
L7	4 autobusos
L8	2 autobusos més 2 autobus de reforç
L10	1 autobús
L11	4 autobusos més 1 autobus de reforç
En hora punta hi ha 4 autobusos de reserva	

L'antiguitat mitjana de la flota és d'11,7 anys i un 91% dels autobusos estan adaptats a persones amb mobilitat reduïda (PMR).

L'antiguitat mitjana del servei urbà en hora punta amb reforços és de 10,3 anys i el 100% dels autobusos estan adaptats a persones amb mobilitat reduïda.

1.5.4. Parades

Hi ha un total de 286 parades de transport urbà a Girona, de les quals 83 tenen marquesina (29%) i 89 tenen banc (31,1%) Les que no tenen marquesina o banc -114 parades en total- són majoritàriament de baixada.

1.6. Els altres vehicles: cotxes, serveis...

1.6.1. Manteniment de la calçada

El manteniment de la calçada es realitza mitjançant el projecte del Pla d'Asfalts, que descriu el manteniment preventiu i correctiu a realitzar en el paviment de diverses vies de la ciutat de Girona. L'any 2018 el projecte del Pla d'Asfalts ha estat redactat en dues fases que s'han d'executar a partir del primer trimestre de l'any 2019.

Les obres consisteixen en el reforç del paviment de diferents carrers de Girona, mitjançant mesclades bituminoses en calent i paviment de formigó. Prèvia reparació del ferm i posterior pintat de la senyalització horitzontal.

L'esgotament de la vida útil del paviment causa el deteriorament del paviment de la ciutat que, per la seguretat dels conductors, ha de ser rehabilitat de forma preventiva.

Els carrers inclosos en aquest Pla d'Asfalts (Fase I i fase II) són:

- Carrer del Mas Jardí (tram comprès entre els números 15-45).
- Carrer Santiago Rusiñol.
- Carrer Torre de Sant Joan (tram comprès entre els números 27-35).
- Passeig Canalejas.
- Carrer Àngela Bivern.
- Carrer Josep Maria Prat (reductor de velocitat).
- Avinguda Josep Tarradellas i Joan (tram comprès entre la plaça de Perpinyà i el carrer Antoni Varés i Martinell).
- Carrer Pedret.
- Carrer Sant Joan Bosco (reparacions puntuals).
- Carrer Antònia Adroher i Pascual (reparacions puntuals).
- Carrer Francesc Artau (reparacions puntuals).
- Carrer Narcís Monturiol (reparacions puntuals entre els números 1-32).
- Avinguda de Sant Narcís (reparacions puntuals entre els números 1-49).
- Carrer Cor de Maria (reparació dels dos passos de vianants).
- Diversos carrers de la ciutat. Eliminació de 3 bandes reductores de velocitat.
- També cal destacar les actuacions de manteniment correctiu i preventiu de sots i flonjalls del paviment asfàltic de diferents carrers de la ciutat, que té per objecte les reparacions de superfície menor de 40m². Durant l'any 2018 s'han realitzat 139 tasques de manteniment en la calçada.

1.6.2. Reserves d'estacionament i altres usos

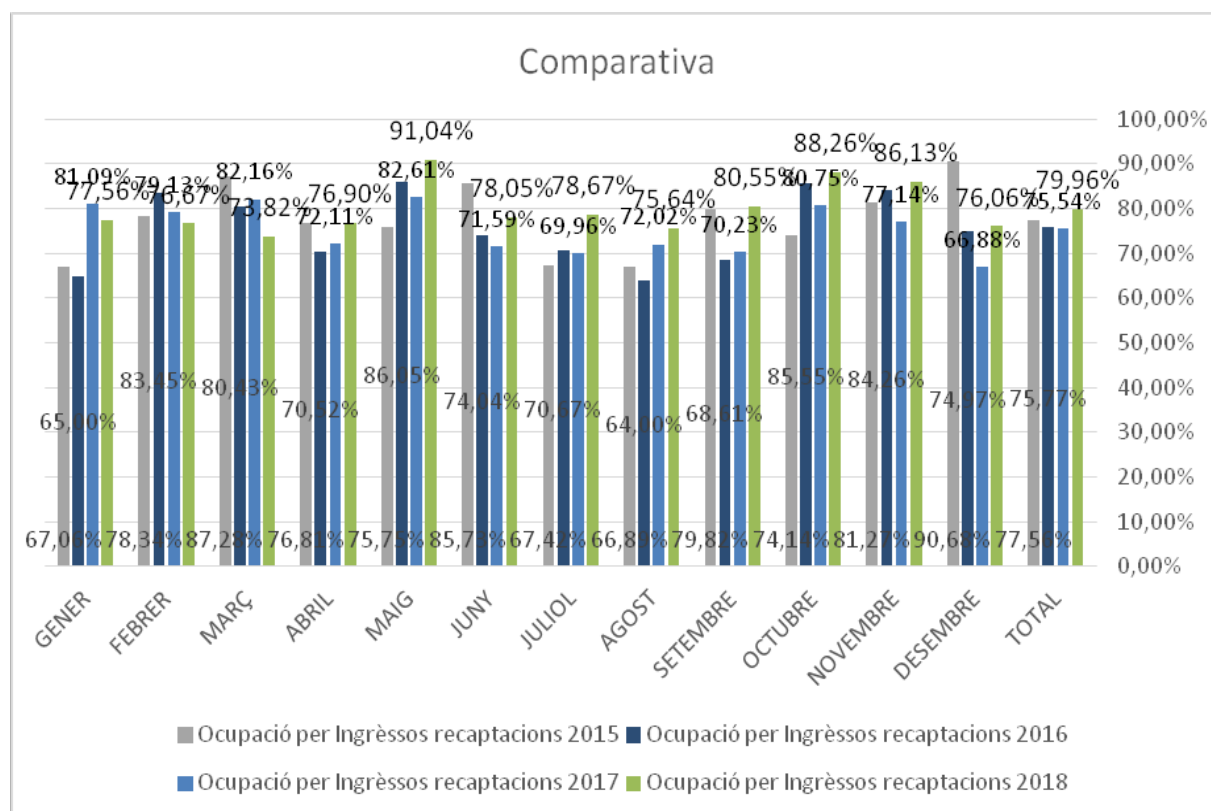
Per al desenvolupament de la dinàmica de la ciutat s'han fet les actuacions següents:

- Senyalització de 4 zones de càrrega i descàrrega noves amb un total d'11 places. Actualment a la ciutat hi ha 209 zones amb un total de 650 places.
- Senyalització de 56 places noves d'aparcament per a motocicletes. En total es disposa de 3.626 places d'aparcament.
- Senyalització de 12 places d'aparcament per a persones amb mobilitat reduïda. En total hi ha 361 places.
- Col·locació de 256 senyals nous i reposició de 295.

1.6.3. Aparcaments amb limitació horària

A partir del 16 d'abril de 2018, la zona d'estacionament amb limitació horària amb preferència per a residents "Güell" es va ampliar amb 271 places al carrer Güell entre les rotondes de la Devesa i del Rellotge (PA11), al carrer Cerverí i al tram del carrer Bonastruc de Porta entre el carrer Figuerola i la rotonda del Rellotge. A l'aparcament PA11 (tram del carrer Güell entre les rotondes de la devesa i del Rellotge) es va aplicar l'exempció de pagament de la quota tributària de la primera hora dels usuaris de fora de Girona de l'aparcament de superfície Güell/Devesa PA11 els dimarts i dissabtes que tingui lloc el mercat setmanal de 8 a 14 hores, prevista a l'article 4 de l'ordenança fiscal reguladora de la taxa de l'estacionament limitat de vehicles de tracció mecànica en les vies públiques municipals. La posada en funcionament d'aquesta zona d'aparcament va anar lligada a la prohibició d'aparcar al Camp de Mart els dies de mercat, que s'executà a partir de l'1 de maig.

Comparativa de l'ocupació de la zona blava i verda



1.6.4. Recàrrega de vehicles elèctrics

Des de l'any 2012, a la plaça de Catalunya, hi ha una estació de càrrega lenta amb AC a 3,6 kW amb connexió mennekes i schuko.

L'any 2016 es van instal·lar dues estacions de recàrrega ràpida de vehicles elèctrics, una situada a l'aparcament del carrer de Joan Josep Tharrats i Vidal (nord) i l'altra a l'aparcament del carrer del Riu Cardener (sud) amb el carrer de la Riera de Mus. Les estacions permeten la següent càrrega: 50 kW CCS – 50 kW CHAdeMO – 43 kW AC.

A 31 de desembre de 2018 hi ha 241 vehicles elèctrics donats d'alta a la ciutat de Girona per utilitzar les estacions de recàrrega de vehicles elèctrics.

Targetes per a recàrrega de vehicles elèctrics

Any	Nombre
2012	21
2013	8
2014	9
2015	19
2016	40
2017	60
2018	84

Recàrregues ràpides

2018	Nombre
Estació Nord	1.610
Estació Sud	1.908
Total	3.528
Amb targeta Barcelona	1.595
Amb targeta Girona	995
Amb APP	537
Amb tarjeta d'altres ciutats	401

1.6.5. Targeta d'estacionament per a persones amb mobilitat reduïda

Sol·licitud i lliurament de la targeta

Tipus	2014	2015	2016	2017	2018	Variació
Targetes col·lectives	6	11	5	9	15	66%
Targetes titular persona conductora	39	50	55	62	103	66%

Targetes titular persona no conductora	99	115	177	201	266	32%
Total targetes lliurades	144	176	237	272	384	41%
Targetes denegades					36	
Total targetes sol.licitades					420	

Des de l'any 2018 el Servei de Mobilitat tramita el lliurament de les targetes d'estacionament per a persones amb mobilitat reduïda residents a Girona, que fins ara tramitava l'OIAC.

S'han sol.licitat 420 targetes, de les quals se n'han denegat 36 (8%).

Infraccions per un mal ús de la targeta

Infracció	2014	2015	2016	2017	2018	Variació
Fer mal ús de la targeta	1	60	44	78	85	9%

Des de l'any 2015 el Servei de Mobilitat tramita les denúncies instruïdes per fer un mal ús de les targetes d'estacionament per a persones amb mobilitat reduïda.

El mal ús de la targeta d'estacionament per a persones amb mobilitat reduïda ha augmentat un 9% respecte l'any anterior.

1.7. Gestió de l'ocupació de la via pública

Durant l'any 2018 s'han realitzat 3.501 autoliquidacions, de les quals 3.429 són temporals i 72 són permanents.

Com a novetat del 2018, a mitjans d'any s'ha iniciat la tramitació d'autoliquidacions sense taxes a les sol.licituds d'accés al Barri Vell i a les sol.licituds de rellotges d'estacionament en zones de càrrega i descàrrega.

Autoliquidacions temporals efectuades sense taxes

Tipus	2018
Accés al Barri Vell	552
Rellotge de C/D	179
Total	731

Autoliquidacions efectuades amb taxes

Tipus	2011	2012	2013	2014	2015	2016	2017	2018	Variació
Temporals	2.121	1.951	1.942	1.972	2.295	2.503	2.476	2.698	8%
Permanents	228	2.637	171	157	119	85	69	72	4%
Total	2.349	4.588	2.113	2.129	2.414	2.588	2.545	2.770	8%

Sol·licituds efectuades per ocupació de la via pública permanents

Tipus	2013	2014	2015	2016	2017	2018	Variació
Gual unifamiliar	107	53	64	37	41	39	10%
Gual comunitari	10	5	4	9	4	0	-55%
Gual comercial	20	21	19	19	15	12	-21%
Gual comercial explotació de pàrquings	0	2	1	0	0	0	-
Entrades de vehicles unifamiliar	27	62	17	13	6	9	-46%
Entrades de vehicles comunitari	0	1	0	2	1	4	-
Entrades de vehicles comercial	6	5	10	2	2	2	-
Entrades vehicles comercial expl. pàrquing	0	8	0	0	0	0	-
Altres	7	0	4	3	0	6	-
Total	171	157	119	85	69	72	-19%

Autoliquidacions efectuades per ocupació de la via pública temporal

Grup	2013	2014	2015	2016	2017	2018	Variació
Ovp grup 0 Circular pel Barri Vell...	104	143	197	238	175	552	315%
Ovp grup 1 amb taxes Reserves d'espai, mudança, C/D...	1.112	1.147	1.385	1.561	1.736	2.318	33%
Ovp grup 1 sense taxes 1019 Relotge de C/D	0	0	0	0	0	179	
Ovp grup 2 Plataformes, bastides, ponts...	291	284	300	235	210	237	12%
Ovp grup 3 Subministradors, rases...	381	349	386	443	341	306	-11%
Ovp grup 6 Actes publicitaris, banderes...	46	37	17	13	8	2	-75%
Ovp grup 7 Rodatges, casetes pirotècnia...	8	12	10	13	6	0	
Total	2.484	1.972	2.295	2.503	2.476	3.429	38%

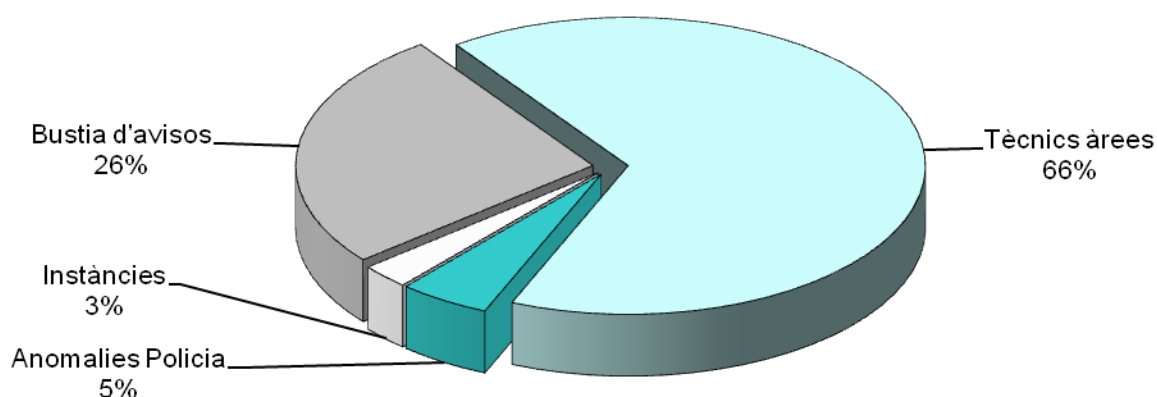
1.8. Les brigades

Les peticions rebudes al Servei de Mobilitat i Via Pública, i gestionades a través del gestor de tasques, han estat 12.214 (264 peticions més que en el 2017, fet que representa un increment del 2,21%).

Origen de les peticions

Origen	2011	2012	2013	2014	2015	2016	2017	2018
Instàncies de la ciutadania	246	200	238	186	284	249	341	327
Bústia d'avisos	459	781	643	1.218	2.143	2.719	2.878	3.190
Polícia Municipal	2.157	2.346	2.193	2.129	2.255	811	568	609
Tècnics de l'Ajuntament	6.189	6.456	6.862	7.044	7.175	7.705	8.163	8.088
Total	9.051	9.783	9.936	10.577	11.857	11.484	11.950	12.214

Origen de les peticions 2018

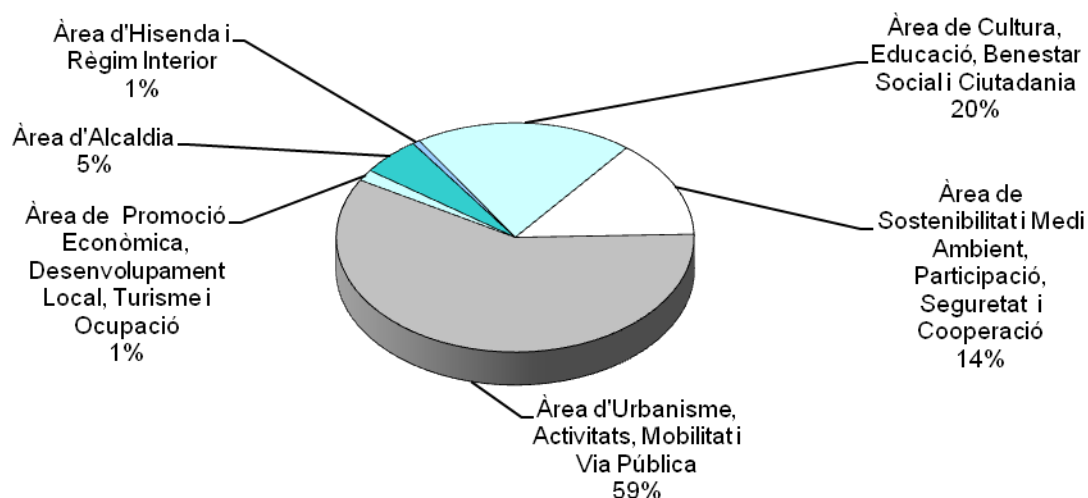


Peticions per àrees

Àrea d'origen *	Nombre
Àrea de Promoció Econòmica, Desenvolupament Local, Turisme i Ocupació	194
Àrea d'Alcaldia	659
Àrea de Cultura, Educació, Benestar social i Ciutadania	2.406
Àrea d'Urbanisme, Activitats, Mobilitat i Via Pública	7.178
Àrea de Sostenibilitat i Medi Ambient, Participació, seguretat i Cooperació	1.692
Àrea d'Hisenda i Règim interior	84
Total	12.213

* No es pot fer una comparativa per anys ja que totes les àrees de gestió han canviat al cartipàs municipal 2016-2019.

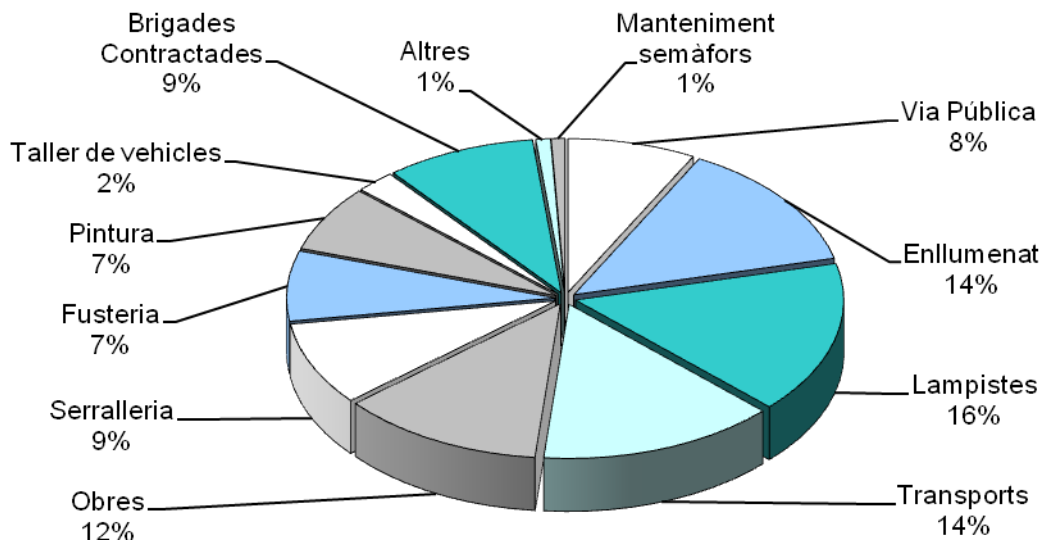
Origen peticions per àrees



Brigades que atenen les peticions

Brigada	2011	2012	2013	2014	2015	2016	2017	2018
Brigada de lampisteria	913	1.004	932	953	1.064	1.131	1.250	1.322
Brigada d'enllumenat	874	890	930	1.082	1.077	901	1.121	1.112
Brigada d'obres	871	1.020	813	918	944	1.012	907	1.020
Brigada de transports	727	817	903	992	1.025	1.224	1.211	1.187
Brigades externes manteniment mobiliari urbà	674	839	733	725	938	927	789	751
Brigada de serralleria	635	658	748	707	766	716	787	724
Brigada de via pública	561	539	550	556	753	759	819	641
Brigada de fusteria	465	455	480	540	484	596	546	608
Brigada de manteniment de vehicles	0	40	152	153	169	163	154	195
Brigada de pintura	347	442	442	514	514	507	430	572
Manteniment semàfors	269	300	293	211	259	71	53	69
Altres	0	161	179	287	304	106	103	73
Total	6.336	7.165	7.155	7.638	8.237	8.112	8.170	8.274

Peticions per cada brigada



Del total de les peticions rebudes, 8.274 han requerit l'actuació dels serveis de manteniment del Servei de Mobilitat (brigades). La resta de peticions, 3.940, són actuacions dels tècnics que no han requerit actuacions "físiques" de les brigades o empreses de manteniment contractades.

Àmbit d'actuació de les peticions ateses per les brigades

Àmbit d'actuació	2011	2012	2013	2014	2015	2016	2017	2018
Actes a la via pública	395	367	317	333	558	553	581	549
Escoles	186	210	426	456	404	513	628	616
Centres cívics	429	485	310	265	611	458	535	559
Centres culturals	132	149	137	182	196	252	208	185
Altres edificis municipals	201	227	241	234	231	349	272	215
Via pública	4.993	5.727	5.793	6.168	6.237	5.987	5.946	6.150
Total	6.336	7.165	7.155	7.638	8.237	8.112	8.170	8.274

1.9. Mesures disciplinàries

1.9.1. Expedients sancionadors en matèria de trànsit

Durant l'any 2018 s'han tramitat 39.974 expedients sancionadors, dels quals 14.991 (un 37,50%) han estat per denúncies formulades en relació a l'àrea blava i verda.

De l'Ordenança Municipal de Circulació (OMC), de la Llei de Seguretat Viària (LSV) i del Reglament General de Circulació (RGC) s'han denunciat 200 infraccions diferents.

El total d'expedients tramitats han augmentat un 1,42 % respecte l'any anterior, corresponent al 17,48% d'augment de les denúncies formulades pels agents de la Policia Municipal i al 16,61% de disminució de les proposades pels vigilants de zona blava i la zona verda de la ciutat.

Pel que fa als llocs de la infracció, s'han posat denúncies en 606 carrers i espais de la ciutat.

I pel que fa al total de recursos resolts han disminuït un 12,69%.

Procedència de les denúncies

Procedència	2013	2014	2015	2016	2017	2018	Variació 2017-18
Policia Municipal	23.414	23.587	25.163	23.098	20.987	24.655	17,48%
Vigilants àrea blava i verda	20.683	22.884	22.151	19.214	17.976	14.991	- 16,61%
Vigilants estació autobusos	316	584	633	833	111	-	-
Voluntàries	405	495	627	552	340	328	-3,53%
Total	44.818	47.550	48.574	43.697	39.414	39.974	1,42%

Al·legacions i recursos resolts

Tipus	2013	2014	2015	2016	2017	2018	Variació 2017-18
Al·legacions estimades	999	746	573	453	200	158	- 21%
Al·legacions desestimades	651	693	477	621	540	480	- 11,11%
Recursos reposició estimats	190	78	133	86	40	33	- 17,50%
Recursos reposició desestimats	287	209	288	88	90	69	- 23,33%
Altres recursos estimats o resolucions admeses	31	50	183	366	229	212	-7,42%
Altres recursos desestimats, no admesos, extemporanis...	54	19	47	182	185	169	- 8,65%
Total	2.212	1.795	1.701	1.796	1.284	1.121	-12,69%

Els 20 carrers amb més denúncies formulades

Nombre de denúncies	Carrer	Nombre de denúncies	Carrer
3.274	Barcelona, C.	631	Santa Eugènia, C.
2.333	Bonastruc de Porta, C.	607	Bernat Boades, C.
2.317	Catalunya, Pl.	585	Sant Francesc, Av.
1.773	Creu, C.	546	Montilivi, Av.
1.045	Riu Güell, C.	504	Sant Antoni Maria Claret, C.
944	Sant Joan Baptista La Salle, C.	480	Joan Maragall, C.
902	Carril, Trv.	460	Creu, Trv.
849	Carme, C.	432	Devesa, Pg.

805	Poeta Marquina, Pl.	429	Jaume I, G. Via
784	Emili Grahit, C.	397	Francesc de Ciurana, C.

Denúncies per manca d'ús d'elements de seguretat

Art. (RGC)	Concepte	Nombre
18.2	Conduir utilitzant telefonia mòbil, navegadors, cascos, auriculars...	1.384
117.1	No utilitzar el cinturó de seguretat, o no fer-ho adequadament, el conductor	206
117.1	No utilitzar cinturó de seguretat, o no fer-ho adequadament, el passatger	70
117.3	No utilitzar o no fer-ho adequadament, el passatger menor d'edat, el cinturó de seguretat o un dispositiu homologat i adequat a la seva talla i pes	42
118.1	No utilitzar el casc de protecció, o no fer-ho adequadament, el conductor	34

Denúncies de circulació

Art. (RGC)	Concepte	Nombre
146	No respectar el llum vermell d'un semàfor	3.113
50	Circular a més velocitat de la permesa	1.092
152	No respectar senyal de circulació prohibida (R100)	1.157
152	No respectar senyal de sentit obligatori dreta (R400.a)	666
152	No respectar un senyal d'entrada prohibida (R101)	206
167.a	No respectar línia longitudinal contínua	188
155	No respectar un senyal de sentit obligatori recte (R400.c)	120
154	No respectar un senyal de gir a l'esquerra prohibit (R303)	69

Denúncies d'àrea blava i verda

Art. (OMC)	Concepte	Nombre
19.1	Estacionar i no tenir o no posar en lloc visible el comprovant horari	11.920
19.2	Estacionar i sobrepassar el límit indicat en el comprovant	2.963

Denúncies d'estacionament

Art. (OMC)	Concepte	Nombre
15.24	Estacionar en zona temporalment prohibida (per activitats autoritzades, o que hagi de ser objecte de reparació, senyalització, neteja, etc.)	2.906
15.14	Estacionar a la vorera, andana, refugi, passeig, voral...	2.043
15.18	Estacionar en zona senyalitzada com a reserva de càrrega i descàrrega, llevat dels autoritzats	1.541
15.19	Estacionar en qual correctament senyalitzat, ocupant-lo totalment o parcialment.	872
15.1.a	No respectar el senyal vertical d'estacionament prohibit (R308)	765

15.17	Estacionar a les zones d'estacionament per ús exclusiu de persones amb discapacitat	761
15.5	Estacionar en carril de circulació	699
15.22	Estacionar fora dels límits de les marques viàries de delimitació de places d'estacionament autoritzat	692
15.20	Deixar estacionat un vehicle en un mateix punt de la via pública més de 72 hores consecutives	538
15.17	Estacionar en una zona senyalitzada com a reserva d'estacionament, llevat dels autoritzats (serveis de seguretat o d'urgència, etc.)	491
15.2.b	Estacionar en zona senyalitzada amb una línia longitudinal contínua de parada prohibida (M-7.8)	474
15.2.a	Estacionar on està prohibida la parada mitjançant un senyal vertical (R-307)	339
15.3	Estacionar on destorbi greument la circulació	309
14.7	Estacionar al Barri Vell un vehicle no autoritzat	303
15.12	Estacionar en els passos senyalitzats per a vianants o ciclistes	269
15.16	Estacionar en una zona senyalitzada com a reserva de transport públic de viatgers (bus o taxi)	253

Altres denúncies

Art.	Concepte	Nombre
Varis	Denúncies formulades a bicicletes (estacionaments, circulació...)	978
37.2 OMC	No exhibir en un lloc visible, un vehicle autoritzat, l'indicador horari en el qual hi consti l'hora que ha començat a ocupar l'espai en una zona reservada de càrrega i descàrrega	467
11.1 LSV	No identificar a la persona conductora responsable d'una infracció	328
20.1 RGC	Conduir amb una taxa d'alcohol superior a la permesa	284
37.2 OMC	Mantenir estacionat més de 30 minuts un vehicle autoritzat en una zona reservada a càrrega i descàrrega	158
14.7 OMC	Estacionar al Barri Vell, un vehicle autoritzat, fora de les zones habilitades i senyalitzades	112
22.3 OMC	Estacionar una motocicleta, un ciclomotor... en la vorera, un passeig, plaça, rambla, voral o refugi central.	108
14.1 RGC	Conduir un vehicle amb presència de drogues a l'organisme	54
21 RGC	Incomplir l'obligació de tot conductor de sotmetre's a les proves de detecció d'alcohol	21

1.9.2. Expedients de restauració de la legalitat en matèria d'ocupació de la via pública

Requeriments ocupacions temporals

Requeriments ocupacions temporals	2014	2015	2016	2017	2018
Obres	9	0	7	9	15

Requeriments ocupacions permanents

Requeriments ocupacions permanents	2014	2015	2016	2017	2018
Guals	151	116	97	108	64
Cartelleres					15

1.9.3. Expedients sancionadors en matèria d'ocupació de la via pública

Durant l'any 2018 s'han instruït 308 expedients a l'Ordenança de Civilitat i Convivència Ciutadana, una disminució del 21% respecte l'any anterior. Les alteracions més rellevants són:

- Del total d'expedients instruïts, 191 ho han estat com a expedients sancionadors lleus (62%) i 117 com a expedients sancionadors greus (38%).
- Les denúncies per consum d'alcohol a la via pública augmenta un 63%.
- Augment del 50% de les denúncies per embrutir la via pública amb miccions humanes, passant de 55 l'any 2017 a 83 l'any 2018.
- Augment considerable de les denúncies per anomalies en ocupació de la via pública.

Infraccions

Tipus	2014	2015	2016	2017	2018	Variació
ALMOINA Demanar almoina reiterativament	6	33	3	17	0	
ALMOINA Efectuar venda ambulat	0	9	3	5	0	
ALMOINA Efectuar venda ambulat per fires	0	35	0	0	0	
ALMOINA Tocar instruments a la via pública	12	25	8	7	0	
ALCOHOL Consumir alcohol a la via pública	210	166	127	111	182	63%
ALCOHOL Consumir alcohol a la via pública (menor d'edat)	12	4	0	15	10	
COMPORTAMENT Acampar lliurement sense llicència	0	0	1	3	0	
COMPORTAMENT Banyar-se en font o anar despullat	0	1	2	3	0	
COMPORTAMENT Fer focs, fogueres o barbacoes al carrer	0	1	3	3	4	
COMPORTAMENT Intimidador a la via pública	1	2	0	0	0	

COMPORTAMENT Malmetre béns d'ús comú	3	6	10	4	4	
COMPORTAMENT Obstruir feina agent	7	0	3	2	2	
COMPORTAMENT Regar plantes o neteja de catifes al balcó	0	1	0	1	0	
EMBRUTIR Deposar a la via pública	3	1	0	0	0	
EMBRUTIR Efectuar pintades a la via pública	8	14	1	3	5	
EMBRUTIR Embrutir façanes	0	2	0	4	0	
EMBRUTIR Embrutir la via pública	3	1	0	3	2	
EMBRUTIR Embrutir patis interiors	1	0	0	0	4	
EMBRUTIR Miccionar a la via pública	92	65	73	55	83	50%
OVP Amb manca de pas de vianants	0	3	1	7	0	
OVP Descàrrega fora horari	4	0	0	0	0	
OVP Efectuar activitat a la via pública sense llicència	0	6	14	0	0	
OVP Incomplir condicions llicència	0	2	4	2	3	
OVP No retirar contenidor cap setmana	0	7	11	0	0	
OVP Reparar vehicles a la via pública	1	2	1	3	0	
OVP Sense llicència o caducada	7	13	1	52	24	
PUBLICITAT Enganxar publicitat	5	11	0	0	0	
PUBLICITAT Posar publicitat al vidre dels vehicles	1	2	3	1	0	
PUBLICITAT Repartir publicitat en mà	6	0	0	0	0	
SOROLLS Fer sorolls a la via pública	0	3	1	0	0	
Altres	3	1	5	7	6	
Total	385	418	270	386	308	-21%

1.9.4. Expedients de reclamació de danys a béns de domini públic

Expedients de reclamació per danys a béns municipals

	2014	2015	2016	2017	2018
Nombre d'expedients	61	64	45	33	7

Danys causats

Bé patrimonial	Danys
Vorada	2
Semàfor	1
Pilona	1
Tanca	1

Arbre	2
Total	7

Estat dels expedients

Estat	Expedients
Finalitzats	1
En procès	6
Total	7

1.9.5. Retirada de vehicles de la via pública

Vehicles retirats de la via pública

Tipus de vehicle	Nombre
Bicicleta	128
Camió	2
Ciclomotor	99
Quadricicle lleuger	9
Furgoneta	32
Furgo	22
Motocicleta	118
Remolc petit	4
Turisme	3.482
Total	3.896

L'any 2018 es van retirar 3.896 vehicles, un 7,21% més que l'any anterior.

Vehicles donats de baixa i desvallestats

Tipus de vehicle	Nombre
Bicicleta	166
Ciclomotor	23
Furgo / camió	0
Quadricicle lleuger	0
Motocicleta	12
Turisme	91
Total	292

2. Urbanisme i Activitats

2.1. Servei Jurídic i Administratiu de Planejament i Projectes

2.1.1. Presentació

El Servei anomenat de Planejament i Projectes té com a objectiu l'assessorament jurídic i la tramitació dels instruments de planejament general, mitjançant les modificacions puntuals del Pla General d'Ordenació Urbana vigent que responguin sempre a un interès públic, i la tramitació del planejament derivat (plans especials, plans de millora urbana, plans parcials) en desenvolupament del Pla General.

En execució del planejament general i derivat es tramiten els instruments de gestió que es concreten en els projectes de reparcel·lació, ja sigui en la modalitat de cooperació, o en la de compensació bàsica.

En l'àmbit d'execució material del planejament, es tramiten els projectes d'urbanització i els d'obres ordinàries.

En aquesta segona tipologia de projectes s'hi ha d'incloure els projectes derivats dels processos participats, i la contractació de totes aquelles intervencions urbanístiques, de serveis i de subministraments que, d'acord amb el Text Refós de la Llei de Contractes, tenen la consideració de contractes menors.

Dins les actuacions jurídiques i administratives d'aquest servei cal incloure també les relacionades amb els equipaments municipals.

Juntament amb el servei tècnic de planejament s'emeten les certificacions urbanístiques sobre el règim jurídic del sòl que es presenten a petició de la ciutadania.

L'equip humà que porta a terme totes aquestes tasques jurídiques i administratives està compost pel següent personal:

Personal de Planejament

Categoria	Quantitat
Cap serveis jurídics	1
Tècnics de grau mitjà	1
Administratius	1
Auxiliars administratius	3

2.1.2. Planejament general i derivat. Gestió urbanística. Projectes d'urbanització i d'obra civil. Certificats de règim urbanístic

A fi de donar major contingut a les qüestions apuntades, i entrant ja a comentar les feines de forma més específica, cal dir que les directrius polítiques es concreten en primer lloc en els instruments de planejament, instruments que requereixen una tramitació per poder ser executats complint les previsions pels quals foren pensats i creats, amb independència que els mateixos hagin estat redactats pels serveis tècnics municipals, o bé, ho hagin estat per professionals externs, en ambdós casos sempre previ encàrrec, situacions a les que cal afegir els supòsits en que la llei permet la iniciativa privada pel que fa al planejament derivat i de gestió, així com la urbanització dels terrenys.

Des de la vessant del planejament, s'inclouen les modificacions puntuals del planejament general, i el planejament derivat que el desenvolupa (plans especials, plans parcial, plans de millora urbana). Es gestionen i tramiten els convenis urbanístics, en aquells casos en que l'execució del planejament ho requereixi; així com d'altres de gestió que puguin subscriure.

En un segon nivell, i ja en l'àmbit de la gestió urbanística, es tramiten els projectes de reparcel·lació en les seves modalitats de cooperació o de compensació. En aquest segons supòsit es tramiten també els Estatuts i Bases d'Actuació que han de regir la Junta de Compensació, l'aprovació de la constitució de l'esmentada Junta, i la inscripció de la mateixa en el Registre d'Entitats Urbanístiques Col·laboradores de la Generalitat de Catalunya, així com les Juntes de Compensació previstes pel planejament.

Es tramiten també els projectes d'urbanització, ja siguin en desenvolupament del planejament general, a l'empara de la normativa urbanística, ja com a obres ordinàries, a l'empara del Reglament d'obres, activitats i serveis dels ens locals.

Cal incloure també la tramitació i aprovació dels projecte referits a equipaments municipals, tants els d'obra nova, com aquelles intervencions destinades a reformar, modificar o millorar equipaments existents,

Més endavant s'inclou la informació detallada de totes i cadascuna de les actuacions realitzades, en tant que les mateixes requereixen actes administratius diversos, controls de terminis, actuacions interadministratives, etc, sota la supervisió de la cap dels serveis jurídics, el personal administratiu té assignades funcions concretes, que en cap cas impedeixen la seva intervenció i col·laboració en qualsevol altre àmbit, en cas de resultar necessari pels motius que puguin produir-se.

Tipus	Tràmits
Planejament	16
Projectes d'urbanització	11
Projectes d'obra civil (equipaments)	9
Convenis	2

Treballador assignat: 1 administratiu.

Finalment, però no menys important resulta l'emissió de les certificacions urbanístiques referides al règim urbanístic dels terrenys sol·licitats per qualsevol personal interessada. Redacció que es fa des dels serveis tècnics de planejament, supervisades pel servei jurídic d'urbanisme, i tramitades per l'administrativa del servei.

Informacions urbanístiques 144

2.1.3. Queixes, suggeriments i sol·licitud d'informes

Al marge dels expedients administratius pròpiament dits, i en correlació al dret de consulta, i petició de la ciutadania, des de l'àrea es dona resposta a totes aquelles queixes, suggeriments o sol·licituds formulades pels particulars en relació amb temes puntuals. Al marge d'aquelles actuacions que impliquen una intervenció tècnica per a millorar algun servei i que, per tant, queden circumscrites en altres camps d'actuació, des dels serveis jurídics i administratius es gestionen les peticions d'informes derivades de possibles reclamacions patrimonials; o simples sol·licituds d'informació tant a instància dels privats, com peticions provinents d'altres àrees de la corporació.

Treballadors assignats: 1 tècnic de grau mitjà i 3 auxiliars administratius.

Interacció entre departaments

Així mateix, hi ha una relació fluida, i contínua, en què es facilita informació i documentació a d'altres serveis com Comunicació, Participació, Contractació, entre d'altres.

Treballadors assignats: 1 tècnic de grau mig, 1 administratiu i 3 auxiliars administratius.

2.1.4. Subvencions

En relació directa amb l'execució de determinats projectes hi trobem la gestió de les subvencions tramitades i concedides.

La correcta justificació de les subvencions requereix un treball de màxim rigor, des del moment en que s'inicien els tràmits fins a la total realització de les obres, control de totes i cadascuna de les actuacions que es realitzen i que han de ser objecte de justificació posterior; és a dir, acreditació i justificació dels treballs executats, dels costos respecte de la subvenció atorgada, i compliment estricte de terminis, els quals, en moltes ocasions, en tractar-se de programes plurianuals requereixen un seguiment durant un llarg període de temps.

Subvenció PUOSC 2013-2016

Títol de l'actuació: Projecte de condicionament per a oficines municipals a l'antiga Central del Molí.

La distribució del finançament i la liquidació d'aquesta actuació ha estat la que es detalla a continuació:

- Identificació de l'actuació: PUOSC anualitat 2017.
- Pressupost: 640.870,69€ (IVA inclòs).
- Subvenció PUOSC, programa específic municipal de la Diputació de Girona: 90.000,00€ (IVA inclòs).
- Estat subvenció: en tràmit.

2.1.5. Programa de Gestió Patrimonial

En el marc de les feines encomanades a l'àrea també es gestiona el Programa de Gestió Patrimonial, amb la incorporació de totes les dades derivades de les actuacions urbanístiques que es realitzen, i que formen part de l'inventari municipal que en el seu moment es consideri aprovar.

Tipus	Altes
Programa de gestió patrimonial	39

Treballador assignat: 1 auxiliar administratiu.

2.1.6. Control del pressupost anual

L'execució anual de les previsions pressupostàries suposa també un exhaustiu control de totes i cadascuna de les partides, per poder optimitzar els recursos disponibles i fer front a les nombroses situacions imprevistes a les que cal donar resposta al llarg de cada exercici.

El mateix equip administratiu porta a terme un exhaustiu control econòmic, no solament de les partides assignades a l'àrea, sinó també d'aquelles que, tot i estar assignades a d'altres departaments des del punt de vist pressupostari, en realitat estan abocades a finançar actuacions bàsicament d'edificació, tant per la posta en funcionament de nous equipaments municipals (pavellons, centres cívics, etc.), com per la rehabilitació, recuperació, o transformació dels existents.

L'anterior control permet a més, poder conèixer l'estat econòmic referit a totes aquestes actuacions, en tot moment, i complir amb els objectius polítics marcats, a fi de donar resposta a qualsevol demanda de la ciutadania, tant directament a través de l'Àrea d'Urbanisme, com a través d'altres departaments del propi Ajuntament (esports, cultura, ensenyament, etc.).

Treballadors assignats: 1 tècnic de grau mitjà i 1 auxiliar administratiu.

2.1.7. Contractació d'obres, serveis i subministraments menors, seguiment de contractes en curs. Devolució garanties

Les anteriors tasques realitzades en l'àmbit del planejament, es completen amb la tramitació dels expedients incoats per a dur a terme la contractació d'obres menors, activitat que en aquest últim any s'han incrementat de forma considerable amb motiu dels pressupostos participats.

En el marc dels contractes menors, no es circumscriu l'activitat de l'àrea exclusivament a les obres, sinó que també abasta, quan resulta necessari, a la contractació per a la redacció de projectes; o en altres circumstàncies, amb íntima connexió amb les obres, a la contractació d'instal·lacions i de serveis.

De la mateixa manera es generen els decrets per a l'aprovació de les certificacions d'obra derivades dels contractes majors, quins expedients es tramiten des del departament de Contractació d'aquest Ajuntament. No obstant això, i tenint en compte que el seguiment tècnic de qualsevol obra, ja sigui major o menor, és dur a terme mitjançant els serveis tècnics municipals, des del servei es dona suport jurídic i administratiu en tots aquelles actuacions necessàries per a la incoació dels expedients de contractes majors, fins a la seva finalització, liquidació i recepció.

Es gestionen i tramiten els expedients relacionats amb les contractacions d'obres i subministres considerats menors, segons la Llei de Contractes del Sector Públic, donant suport als tècnics redactors de la documentació tècnica o projectes preceptius, amb gestions davant les empreses adjudicatàries, en tot allò que fa referència al control de terminis, elaboració d'informes de tràmit, aprovació de les certificacions d'obra, control d'emissió de les actes de replanteig i comprovació de replanteig, certificats finals d'obra i actes de recepció de les mateixes; vetllant per donar trasllat d'aquesta última a la resta d'àrees de l'Ajuntament les quals, un cop finalitzades i lliurades les obres tenen competència en l'ús i vida de les mateixes, ja sigui a la Policia Local per temes de seguretat, al Departament de Sostenibilitat per la cura de les zones verdes, ja a Mobilitat pel que fa a la mobilitat de la ciutat, entre d'altres que s'obvia esmentar per no resultar excessivament exhaustius.

En directa relació amb les adjudicacions d'obra es troben les garanties o avals que, en el temps que correspongui han de ser retornats als adjudicataris de les mateixes, prèvia comprovació de l'estat de les obres i el compliment de les prescripcions contingudes en els acords d'adjudicació.

Totes aquestes funcions administratives vénen, a més, completades per la interrelació amb el Servei de Contractació, en tots els tràmits necessaris fins a lliurar a la mateixa la documentació completa per a la incoació dels corresponents expedients d'adjudicacions d'obres majors.

Expedients d'adjudicacions de contractació menor

Tipus	Tràmits
Expedients adjudicacions contractació menor	137
Expedients processos participats	13
Certificacions d'obres	21

Treballadors assignats: 1 tècnic de grau mig i 3 auxiliars administratius.

Contractació d'obres

Assumpte	Expedient	Data adjudicació	Import
Treballs a l'interior del WC de l'Oficina de Turisme de la Rambla de la Llibertat de Girona i pagament dels treballs ja efectuats	2018002459	23/01/2018	639,49 €
Obres per dur a terme l'accés per a vianants entre l'aparcament de la pujada de la Torrassa i la pujada de la Barrufa	2017049625	23/01/2018	23.160,36 €
Contractació de l'ampliació de l'estudi geotècnic del Centre cívic de Sant Narcís	2018003252	30/01/2018	671,12 €
Obres de millora de la recollida d'aigües plujanes a l'espai exterior del pavelló de Fontajau	2017049094	09/02/2018	12.320,93 €
Instal·lació d'una porta entre dues sales de les antigues escoles i reforma de lavabos de Sant Daniel	2017049627	14/02/2018	9.946,66 €
Obres d'obertura de portes a la nova ubicació del servei de patrimoni, en 1a planta, i a l'actual ubicació del servei de patrimoni en 2a planta, comunicant l'Àrea d'intervenció	2018005569	14/02/2018	5.232,69 €
Contractació de les obres de substitució de les canals de recollida de les aigües pluvials de les teulades del claustre del Centre Cultural de La Mercè, i instal·lació de 4 baixants	2018005297	14/02/2018	4.713,50 €
Obres de millora d'accessibilitat i supressió de barreres arquitectòniques - camí escolar al carrer d'Isabel La Catòlica	2018003502	28/02/2018	46.554,53 €
Contractació de les obres de reparació de l'arqueta de sanejament del banys de la planta baixa a l'escola Bruguera.	2018008709	06/03/2018	1.178,00 €
Obres per dur a terme unes cales i reposició de les mateixes, a la Casa Pastors	2018009949	11/03/2018	2.603,23 €
Obres de tancament lateral de la pista de bàsquet en el barri de Sant Ponç	2018009775	11/03/2018	3.432,69 €
Obres de subministrament elèctric per part de la companyia a la plaça Germans Sàbat	2018011962	28/03/2018	781,86 €
Obres de repicat dels elements més deteriorats de la balconada de l'Escola de Santa Eugènia i protecció de l'esmentada estructura amb malla de protecció per evitar desprendiments	2018011544	29/03/2018	745,52 €
Ampliació de voreres del carrer Ramon Muntaner entre Francesc Artau i Pare Coll - Barri Sant Narcís	2018007722	29/03/2018	42.046,33 €
Obres per a la reparació d'una llosa de formigó a la plaça de l'1 d'Octubre	2018014075	19/04/2018	5.397,18 €
Obres d'adequació del drenatge del pati de l'escola Eiximenis	2018013268	24/04/2018	6.397,00 €
Construcció de tancaments de vidre sobre bastiments de fusta, per a formació de nou despatx a l'Àrea de Secretaria	2018010880	24/04/2018	4.885,00 €
Obres de reparació de l'estrep dret del passallís de l'Onyar a l'alçada de l'escola Sagrada Família de Girona	2018015888	26/04/2018	3.422,62 €
Obres per la contractació del subministrament d'aigua potable, escomesa i comptador, a l'Espai cívic de Palau-sacosta	2018015632	04/05/2018	1.719,70 €
Obres per la substitució del reixat d'acer del tancament de la pista esportiva de la Frontissa de Santa Eugènia, per una	2018011535	04/05/2018	16.698,29 €

xarxa de nylon

Obres per la instal·lació d'un armari elèctric per esdeveniments a la plaça de Germans Sàbat	2018018532	16/05/2018	8.409,77 €
Execució d'un programa de cales i reposició de les mateixes, a l'edifici situat a C/Portal Nou, número 5, cantonada amb el carrer de Sant Josep, número 14	2018018874	22/05/2018	1.598,93 €
Contractació de les obres d'accessibilitat a l'Auditori - Palau de Congressos de Girona	2018019773	06/06/2018	23.875,00 €
Obres de condicionament dels terrenys situats entre els carrers Roberto Bolaño i riera Bullidors per aparcament d'autocaravanes	2018020962	26/06/2018	19.386,69 €
Obres per la formació d'un despatx a l'Espai Cívic Mercadal	2018019602	05/07/2018	7.719,84 €
Instal·lació d'un sistema d'alarmes d'intrusió en el Xalet Soler	2018027887	14/07/2018	2.108,87 €
Instal·lació d'enllumenat a la vorera nova de la plaça de Sant Ponç	2018026322	26/07/2018	8.685,73 €
Obres per millorar l'accessibilitat dels vianants a l'avinguda de la Font de la Pólvora entre el carrer Pruner i el carrer Mimosa	2018030049	16/08/2018	24.000,00 €
Obres de reforma i millora dels guals reductors de velocitat al C/Rutlla, tram entre C/Antic Roca i C/Castell de Recasens	2018028720	16/08/2018	38.842,98 €
Obres del projecte bàsic i executiu per a la coberta a la Plaça Miquel de Palol	2018028253	16/08/2018	36.921,67 €
Obres de rehabilitació de l'entrada al barri de Vilaroja mitjançant la reparació de les voreres de la zona de l'escola de la Sagrada Família i de l'antic bar Trias	2018029959	21/08/2018	15.393,97 €
Obres per la recuperació de la Font de l'Abella	2018030125	23/08/2018	14.357,00 €
Obres de subministrament i col·locació de baranes de seguretat infantil al pati superior de l'escola Eiximenis	2018037120	03/10/2018	7.610,53 €
Obres corresponents a l'estudi geotècnic per a la construcció d'uns nous vestidors al pavelló municipal Palau II	2018039146	08/11/2018	1.402,00 €
Reparació de la canal de la coberta de l'Escola bressol l'Olivera	2018039000	08/11/2018	12.850,00 €
Contractació de les obres de reparació d'elements de coberta de les escoles Migdia, Annexa-Joan Puigbert i Santa Eugènia	2018036665	08/11/2018	24.032,99 €
Obres de la instal·lació d'una nova caldera al Centre Cívic Pedret	2018043891	03/12/2018	4.693,63 €
Obres d'instal·lació de mesures de seguretat en la coberta plana no transitable del Museu d'Història	2018043665	12/12/2018	2.721,26 €
Total			447.157,56 €

Contractació de subministrament

Assumpte	Expedient	Data adjudicació	Import
Subministrament de 4 projectors per ampliar la instal·lació d'enllumenat públic exterior a la zona dels Químics	2017049040	12/01/2018	1.480,52 €
Subministrament d'una lluminària tipus globus per al Pont	2017048711	15/01/2018	1.035,75 €

Àrea d'Urbanisme, Activitats, Mobilitat i Via Pública

Urbanisme i Activitats

de Fontajau			
Subministrament de 8 bobines de paper de reprografia per plotter 914mmx50mt 80gr IMPRESION INK, PEL PLOTTER HP DESIGNJET T790 de l'Àrea d'Urbanisme i Activitats	2018001123	15/01/2018	76,72 €
Subministrament de dos esprais fixadors artífex per protegir les impressions fotogràfiques del plotter de l'Àrea d'Urbanisme	2018002235	23/01/2018	30,91 €
Subministrament d'un flexòmetre easylok marca standler, de 5 metres, pel servei de disciplina urbanística	2018003074	24/01/2018	7,30 €
Subministrament d'un casc MC CITY ELEVEN color blanc, per una treballadora que presta els serveis a disciplina urbanística	2018004409	05/02/2018	66,94 €
Subministrament de projectors per il·luminar la zona d'aparcament dissuasiu mas gri (antic centre verd)	2018004475	09/02/2018	4.280,00 €
Subministrament i col·locació de cable de xarxa de telèfon en el seu lloc un cop efectuades les obres de construcció del pavelló PAV-2 a l'Escola Cassià Costal	2018005817	14/02/2018	869,42 €
Subministrament d'una agenda bàsica s/v per un treballador que presta els serveis al departament de Planejament	2018007443	01/03/2018	2,19 €
Subministrament de diversos penjadors pels departaments de llicències i disciplina de l'àrea d'urbanisme i activitats.	2018011386	20/03/2018	17,53 €
Subministrament d'un blister de quatre piles energizer LR3/AAA per un telèmetre laser utilitzat pels inspectors de l'àrea d'urbanisme	2018011343	20/03/2018	3,97 €
Subministrament de dos flexòmetres powerlock marca stanley, de 8m, pel servei de disciplina urbanística, de l'Àrea d'urbanisme	2018010106	20/03/2018	58,50 €
Subministrament d'adhesius vinil blanc per dur a terme la identificació de les obres ordinàries i menors	2018011183	21/03/2018	750,00 €
Subministrament de mànega elèctrica per passar una línia elèctrica, des d'un armari de la companyia situat a l'Av. St. Narcís, fins al nou armari elèctric per esdeveniments instal·lat a la pl. Ermessenda	2018009679	29/03/2018	1.397,16 €
Subministrament cable per fanal a la plaça Ermessenda	2018012812	09/04/2018	182,50 €
Subministrament i col·locació de 2 jocs de 2 porteries de futbol - sala / handbol, les corresponents xarxes i els ancoratges a paviment, i 3 cistelles plegables de minibàsquet	2018008980	16/04/2018	3.916,18 €
Subministrament d'un tauler de bedoll per fer un armari pels serveis tècnics de l'àrea d'urbanisme i activitats.	2018014467	16/04/2018	201,65 €
Subministrament del material de lampisteria utilitzats per la brigada de lampisteria per substituir 3 piques i 3 aixetes sobre sanitari, col·locar un nou sanitari i, substituir 3 tovallolers	2018017299	10/05/2018	79,07 €
aprovació de la despesa corresponent al subministrament de la pintura utilitzada per pintar la barana col·locada a l'escala d'emergència instal·lada a la nova pista del col·legi eiximenis.	2018016833	15/05/2018	52,07 €

Subministrament de material de ferreteria necessari per dur a terme treballs de fusteria a la nova pista de l'escola Eiximenis	2018016658	16/05/2018	112,40 €
Subministrament del material de lampisteria necessari per dur terme els treballs de substitució de 3 piques, 3 aixetes i 3 tovallolers al pati del col·legi Eiximenis	2018016756	16/05/2018	109,09 €
Subministrament de 12 lluminàries per il·luminar la vorera del carrer Jaume Pons i Martí	2018018584	16/05/2018	2.038,02 €
Subministrament de 4 projectors per il·luminar passos de vianants	2018018562	16/05/2018	1.563,85 €
Subministrament de material necessari per dur a terme diverses feines de serralleria a la nova pista de l'escola Eiximenis	2018016537	21/05/2018	345,31 €
Subministrament d'una bateria per una càmera fotogràfica utilitzada pel servei d'inspecció de l'àrea d'urbanisme i activitats	2018019295	21/05/2018	7,02 €
Subministrament per tal de fer treballs de substitució de 3 piques per 3 pilettes, 3 aixetes de sobre sanitari per 9 aixetes murals	2018019673	22/05/2018	856,60 €
Subministrament de material de perfil·leria de ferro per dur a terme diverses actuacions a la nova pista de l'escola Eiximenis	2018017433	22/05/2018	1.960,33 €
Subministrament de 7 punts de llum per il·luminar el camí que connecta els carrers Mas Jardí amb Església de Sant Miquel	2018018740	22/05/2018	2.221,50 €
Subministrament d'un projector per il·luminar la volta del carrer Trasfigueres	2018018476	22/05/2018	358,35 €
Subministrament i instal·lació d'un cavallet per la moto del servei d'inspectors d'urbanisme amb la matrícula número 4606-bsj	2018020321	23/05/2018	88,92 €
Subministrament de 4 cartutxos de tinta i de 4 bobines de paper de reprografia pel toner hp designjet t790, amb número d'equip 4940, de l'àrea d'urbanisme i activitats	2018019566	23/05/2018	289,12 €
Subministrament d'una bateria per un distànciòmetre utilitzat pels inspectors d'obres de l'àrea d'urbanisme i activitats	2018020479	24/05/2018	5,79 €
Subministrament del material utilitzat pel taller de fusteria per confeccionar i col·locar protectors de fusta amb espuma als pilars i les cantonades de l'estructura del nou pati de l'escola Eiximenis	2018020874	28/05/2018	741,00 €
Subministrament de 5 punts de llum solars per al disseminat de Pont Major 3-6	2018015875	29/05/2018	10.689,15 €
Subministrament de 12 lluminàries per la passera de Fontajau	2018022944	14/06/2018	3.452,07 €
Subministrament de 5 punts de llum per millorar l'enllumenat públic exterior del carrer Ramon Muntaner	2018021067	21/06/2018	2.245,71 €
Subministrament de 16 lluminàries per millorar l'enllumenat del carrer del Sol	2018020448	05/07/2018	4.676,23 €
Subministrament de tubs leds per a substitució de tubs fluorescents a la biblioteca Antònia Adroher	2018026482	05/07/2018	1.274,40 €

Àrea d'Urbanisme, Activitats, Mobilitat i Via Pública

Urbanisme i Activitats

Subministrament de 20 lluminàries per millorar l'enllumenat dels jardins de Pedret, dins del marc de Pressupostos Participats dels Barris 2016	2018020292	05/07/2018	6.122,15 €
Subministrament d'un tub rodó d'acer inoxidable per confeccionar uns passamans per a la barana de l'escala d'emergència de la nova pista de l'escola Eiximenis.	2018033061	21/08/2018	360,48 €
Subministrament de suports d'acer, casquets per empalmament i colzes per confeccionar uns passamans d'acer inoxidable per a la barana de l'escala d'emergència de la pista de l'escola Eiximenis.	2018033093	24/08/2018	602,00 €
Subministrament de 100 exemplars de llibres d'incidències d'obra	2018038799	10/10/2018	727,30 €
Subministrament d'una plataforma elevadora tipus salva escales per a persones discapacitades, al C.C. Mercadal a Jordi de Sant Jordi	2018036280	11/10/2018	7.814,92 €
Subministrament de proteccions esportives al Pavelló esportiu del Cassià Costal	2018027830	11/10/2018	3.470,78 €
Subministrament d'un grup electrògen i del combustible pel seu funcionament per un període de 9+4 dies a l'Espai cívic de Palau	2018040659	17/10/2018	448,05 €
Contractació del subministrament de 7 lluminàries per al carrer Lleida	2018037321	18/10/2018	1.882,16 €
Subministrament de 5 projectors i una columna per millorar l'enllumenat de la plaça Sant Domènec	2018037645	07/11/2018	4.056,02 €
Subministrament de columnes d'enllumenat de diferents alçades	2018040211	13/11/2018	5.556,41 €
Subministrament i col·locació d'un TMF-10 per una potència de subministrament elèctric de 27,71 kW a l'Espai Cívic de Palau	2018039284	13/11/2018	3.486,79 €
Subministrament d'un comptador de 50mm d'incendis pel pati de l'escola Migdia	2018044442	18/11/2018	520,46 €
Subministrament d'una agenda mara amb tapes flexibles de material sintètic i tancament amb goma i una agenda oslo amb tapes dures de cartró folrat	2018046009	28/11/2018	17,75 €
Total			82.608,51 €

Contractació redacció d'estudis i projectes (honoraris)

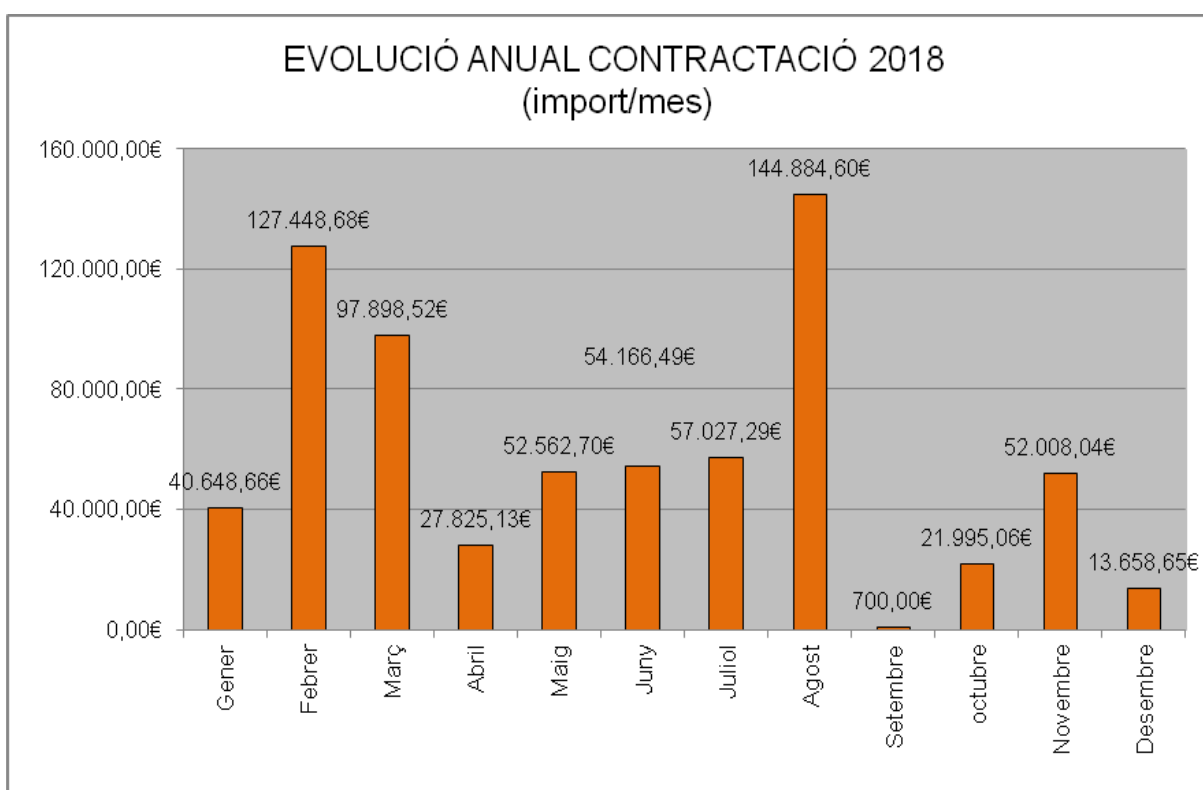
Assumpte	Expedient	Data adjudicació	Import
Serveis de redacció d'un estudi de trànsit per a valorar la conversió del Pont de l'Areny a un sol sentit de circulació	2017045721	23/01/2018	5.239,50 €
Serveis per a la redacció del projecte d'obra de reforma zona verda al carrer de la font de la Pólvora	2017045719	30/01/2018	7.005,00 €
Serveis de càlcul d'estructures per a una passarel·la metàl·lica peatonal entre Girona Est i la Creueta	2018002468	08/02/2018	11.200,00 €
Serveis de redacció del Projecte d'ampliació de la vorera est de la Travessera Santa Eugènia a Girona	2017047335	09/02/2018	3.750,00 €

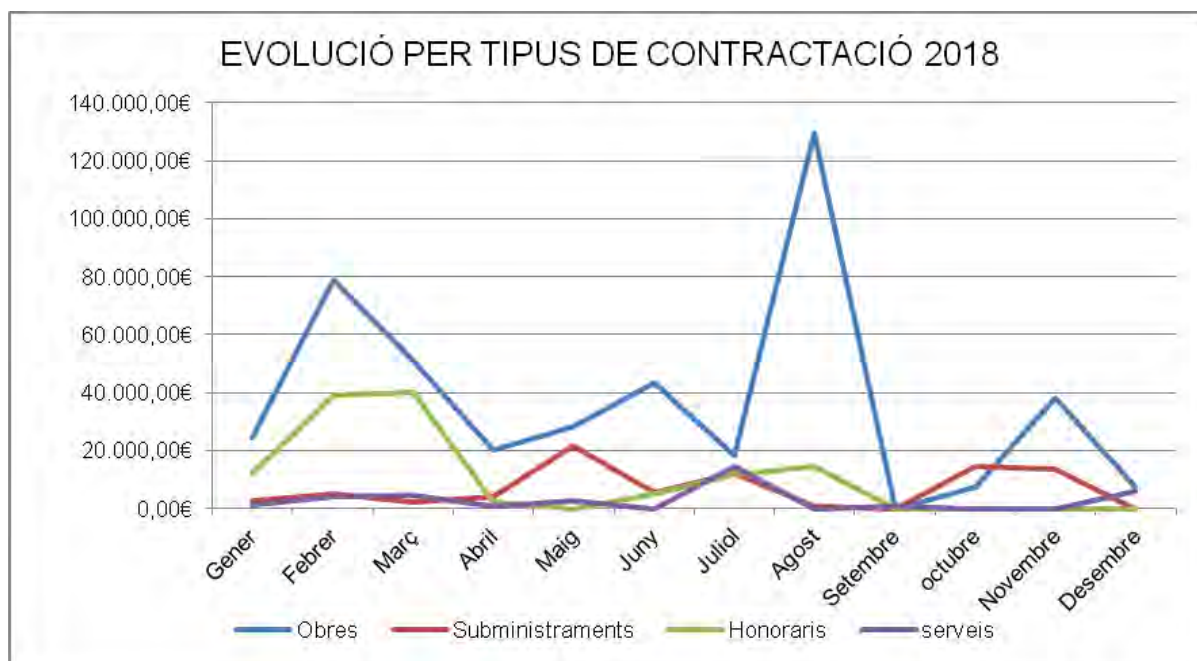
Assistència tècnica d'arquitecte per a càlculs estructurals, estudi geotècnic, i redacció de projecte constructiu de la coberta de la pista poliesportiva de Fontajau	2017046003	12/02/2018	7.020,00 €
Redacció del Projecte d'Urbanització del carrer Barcelona entre el carrer 8 de març de 1908 i la rotonda de Fornells	2017049837	12/02/2018	8.925,00 €
Contractació dels serveis de redacció del Projecte de reforma del c/ Muntanya	2017046379	14/02/2018	8.375,00 €
Redacció d'amidaments, justificació de preus, estudi de Seguretat, fitxa de residus, pla de control de qualitat, pel Projecte de reforma dels C/Cardenal Margarit i tram de Maluquer Salvador fins al c/ Migdia	2018008489	01/03/2018	750,00 €
Ampliació de l'aixecament topogràfic del camí del marge esquerra del riu Galligants	2018007716	02/03/2018	1.175,00 €
Redacció de la documentació tècnica necessària per a la licitació mixta del servei de manteniment de cobertes i sistemes de drenatge pluvial dels equipaments municipals i del subministrament dels recanvis necessaris per a portar-lo a terme	2018004655	06/03/2018	8.100,00 €
Serveis de redacció de projecte, altra documentació tècnica, la direcció d'obres, la direcció d'execució material de les obres, la coordinació del pla de seguretat i salut de l'obra i la legalització de l'ampliació de les instal·lacions	2018003741	06/03/2018	17.500,00 €
Redacció del projecte de reforma de la Plaça dels Germans Sàbat	2017046515	28/03/2018	12.750,00 €
Serveis d'assistència tècnica a la direcció de les obres del Pont del Dimoni en matèria de càlculs estructurals	2018014043	19/04/2018	2.500,00 €
Serveis de redacció d'un estudi de trànsit per a les afectacions viàries i la mobilitat a l'entorn de la UdG i l'estadi de Montilivi	2018020162	21/06/2018	5.100,00 €
Redacció de la documentació tècnica necessària per a la contractació mixta del servei de gestió integral de les actuacions no planificades en els equipaments municipals i l'espai públic	2018021480	19/07/2018	3.500,00 €
Serveis per a la redacció de l'avantprojecte de les obres de reposició de la Plaça Espanya	2018021517	26/07/2018	8.200,00 €
Redacció de la documentació tècnica per dur a terme diverses actuacions dins el marc dels pressupostos participats 2017	2018027453	21/08/2018	14.356,00 €
Total			125.445,50 €

Contractació de serveis

Assumpte	Expedient	Data adjudicació	Import
Subscripció anual a la revista Boletín Económico de la Construcción any 2018	2018001805	17/01/2018	95,87 €
Despesa de les taxes derivades del servei per passar les inspeccions tècniques reglamentàries d'enllumenat públic exterior any 2016	2018002402	23/01/2018	751,12 €
Inscripció de 5 treballadors de l'Àrea d'urbanisme i activitats, al taller d'aprofundiment a la gestió d'activitats	2018002982	30/01/2018	455,00 €
Fer pagament de quatre bitllets de tren corresponents a l'anada i la tornada Girona-Barcelona de dos treballadors de l'Àrea d'Urbanisme i Activitats, el dia 31 de gener, per assistir a la reunió de l'Agenda Urbana de Catalunya	2018004114	02/02/2018	42,81 €
Servei d'inspecció d'un clavegueró amb equip TV, detectat durant l'execució de les obres de l'Espai Cívic de l'AAVV Palau-Sacosta	2018004682	06/02/2018	177,69 €
Servei de manteniment de l'antena col·lectiva de les cases del riu Onyar per l'any 2018	2018003486	12/02/2018	3.926,40 €
Despeses de gestió de tramitació per la legalització de l'armari elèctric per a esdeveniment instal·lat a la plaça Ermessenda	2018003648	14/02/2018	47,11 €
Servei per dur a terme una 2a d'inspecció d'un clavegueró amb equip tv, detectat durant l'execució de les obres de l'espai cívic de l'associació de veïns de palau-sacosta	2018007872	01/03/2018	266,54 €
Contractació dels serveis d'assessorament tècnic a la direcció facultativa de les obres de construcció del pavelló esportiu PAV2 situat al pati de l'Escola Cassià costal	2018008135	06/03/2018	1.200,00 €
Tramitació de la baixa de l'equip de pressió amb número d'instal·lació API-17-012688 1, de titularitat municipal i ubicat a l'edifici consistorial	2018009847	08/03/2018	30,00 €
Control arqueològic de l'últim tram de la sèquia Monar	2018011130	21/03/2018	820,00 €
Estudi d'avaluació de la mobilitat generada del PE d'assignació de l'ús docent a l'equipament de l'antiga Simon (C/Barcelona 140-144)	2018012154	29/03/2018	2.290,00 €
Serveis per realitzar mesures sonomètriques pels sorolls de l'activitat del local "La Malandrina" (Bar-Restaurant categoria 1)	2018014505	16/04/2018	695,00 €
Servei per passar segona inspecció tècnica reglamentària de dinou instal·lacions d'enllumenat públic exterior	2018014971	23/04/2018	228,00 €
Serveis per la realització de quatre fotomuntatges del projecte del cobert de la plaça Miquel de Palol	2018015673	03/05/2018	600,00 €
Subscripció de 10 llicències al Banc de dades BEDEC 2018 de l'ITEC (Institut de Tecnologia de la Construcció de Catalunya) pels Serveis Tècnics	2018017495	16/05/2018	1.890,00 €

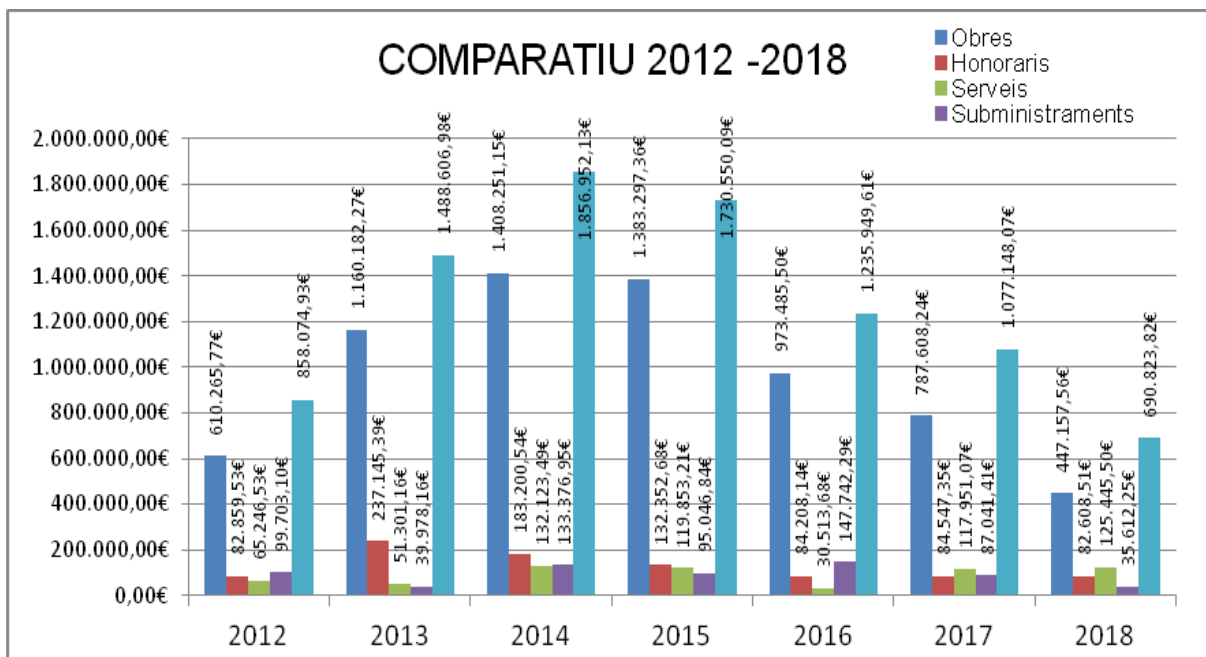
d'Urbanisme i Activitats			
Fer pagament de deu bitllets de tren corresponents a l'anada i la tornada girona-barcelona de cinc treballadors municipals per assistir a la jornada "teixint l'entramat de la ciutat educadora".	2018019810	21/05/2018	107,02 €
Fer pagament de dos bitllets de tren corresponents a l'anada i la tornada girona-barcelona d'un treballador de l'àrea d'urbanisme per assistir a una reunió de l'ITEC	2018018892	21/05/2018	21,40 €
Fer pagament de deu bitllets de tren corresponents a l'anada i la tornada girona-barcelona de treballadors municipals, per assistir a una reunió al departament d'ensenyament.	2018022372	11/06/2018	107,02 €
Serveis de subministrament elèctric de baixa tensió a l'espai cívic de palau	2018028025	06/07/2018	481,45 €
Fer pagament de sis bitllets de tren corresponents a l'anada i la tornada girona-barcelona de tres treballadors municipals, per acudir a una reunió departament de territori i sostenibilitat	2018029058	14/07/2018	70,62 €
Serveis de neteja i manteniment de les cobertes dels centres educatius de Girona	2018027603	31/07/2018	14.188,00 €
Servei de reparació de la impressora plotter HP designjet T790 de l'àrea d'urbanisme i activitats	2018033228	21/08/2018	50,50 €
Serveis d'assessoria i assistència pel seguiment tècnic qualificat de les propostes de renovació de l'Estadi de Montilivi	2018035990	23/09/2018	700,00 €
Inscripció al curs "disciplina urbanística: procediment de protecció de la legalitat urbanística, ordres d'execució i règim sancionador" organitzat pel xaloc	2018037907	01/10/2018	41,32 €
Fer pagament de quatre bitllets de tren corresponents a l'anada i la tornada girona-barcelona de dos treballadors municipals per acudir al seminari d'actualització urbanística que s'imparteix a barcelona	2018044342	14/11/2018	42,81 €
Fer pagament de quatre bitllets de tren corresponents a l'anada i la tornada girona-barcelona de dos treballadors municipals, per acudir al seminari d'actualització urbanística que s'imparteix a barcelona	2018045969	28/11/2018	42,81 €
Serveis per a la tala dos arbres al carrer del Riu Güell-Pont del Dimoni	2018047547	11/12/2018	810,00 €
Assistència tècnica a la direcció facultativa de les obres del Pont del Dimoni	2018045191	11/12/2018	1.250,00 €
Suport logístic i aportació i retirada de sacs de sorra per a la realització de 2 proves de càrrega, a l'edifici Portal Nou, número 5	2018044884	19/12/2018	2.233,76 €
Contractació dels serveis de realització de 2 proves de carga a l'edifici del carrer del Portal Nou, número 5	2018044649	19/12/2018	1.950,00 €
Total			35.612,25 €





Comparatiu contractació menor 2012 - 2018

Concepte	2012	2013	2014	2015	2016	2017	2018
Obres	610.265,77€	1.160.182,27€	1.408.251,15€	1.383.297,36€	973.485,50€	787.608,24€	447.157,56€
Honoraris	82.859,53€	237.145,39€	183.200,54€	132.352,68€	84.208,14€	84.547,35€	82.608,51€
Serveis	65.246,53€	51.301,16€	132.123,49€	119.853,21€	30.513,68€	117.951,07€	125.445,50€
Subministraments	99.703,10€	39.978,16€	133.376,95€	95.046,84€	147.742,29€	87.041,41€	35.612,25€
Total	858.074,93€	1.488.606,98€	1.856.952,13€	1.730.550,09€	1.235.949,61€	1.077.148,07€	690.823,82€



2.2. Planejament

2.2.1. Presentació i llistat dels instruments de planejament i gestió

En aquesta conjunció jurídica-tècnica, l'equip tècnic format pel cap de servei, 4 arquitectes i 2 delineants-analista SIG són els encarregats d'elaborar els estudis i redactar i informar els instruments de planejament i gestió, del manteniment i actualització refosa dels plànols d'ordenació i normes urbanístiques del PGOU vigent i del manteniment i actualització del web de planejament. També s'encarreguen d'elaborar els informes per als certificats urbanístics. L'equip jurídic-administratiu format per la cap dels serveis jurídics i una administrativa participen en la redacció i revisió dels aspectes normatius i amb les tasques de tramitació administrativa.

Redacció i informe de figures de planejament

Figura	Títol	Iniciativa	Redacció	Avanç	Aprov. inicial	Aprov. prov.	Aprov. def.
MP 13	PA-100 C. Pedret	Ajuntament a instància particular	Servei de planejament i gestió		14/09/15	12/09/17	20/03/18
MP 64	Ajust de sistemes sector Mas Xirgu	Ajuntament	Servei de planejament i gestió		01/08/16	13/12/17	05/06/18
MP 66	Ajust sistemes UA-70 Vila-Roja	Ajuntament	Servei de planejament i gestió	27/07/16	13/03/17	12/06/17	06/02/18
MP 68	Ampliació Hospital Josep Trueta	Ajuntament	Servei de planejament i gestió		10/04/17	10/07/17	20/03/18

MP 69	PA-67 Montori-Montilivi	Ajuntament a instància particular	Servei de planejament i gestió	12/02/18	21/05/18	
MP 70	Mas Marroc per deixar sense efecte la MP 24	Ajuntament	Servei de planejament i gestió	24/10/17	09/04/18	
MP 72	Ajustos normatius	Ajuntament	Servei de planejament i gestió	31/07/18		
MP 73	Escola Dr. Masmitjà	Ajuntament a instància escola	Servei de planejament i gestió	09/07/18	12/11/18	
MP 74	Equipaments Montilivi	Ajuntament a instància C.F. Girona	Servei de planejament i gestió	22/06/18	08/10/18	18/12/18
PE	D'assignació d'ús docent a una finca d'equipament al TM de Girona (Sector Vilablareix)	Ajuntament de Vilablareix	Manel Aguilera Arquitecte	21/07/17		09/04/18
PP	Segona modificació PP Mas Quintana	Particular	Ademà Canela Comella Arq. Ass.	07/12/17		21/05/18
PMU	Composició volumètrica façanes C. Victoria Gasteiz 8 (Sector Mas Gri)	Particular	Gerard Pi Marta Soler Arquitectes	28/09/18		
PMU	Ordenació volumètrica Pla de Campdorà, entre cases 58 i 59	Particular	Narcís Romagós Arquitecte	14/03/18		

Redacció, informe i tramitació dels instruments de gestió

Figura	Títol	Iniciativa	Redacció	Avanç	Aprov. inicial	Aprov. prov.	Aprov. def.
Reparcel·lació	Voluntaria del PA-78 Palau	Particular	Joaquim Bover Arquitecte		21/07/17		02/02/18
Reparcel·lació	Voluntaria del PA-70 Vila-Roja	Particular	Adrià Felip Campistol Arquitecte		23/11/18		
Conveni	Entre Aj. de Girona i Gesdomus SL per cessió de superfície afectada per vialitat	Particular					19/01/18

Elaboració estudis

Figura	Títol	Iniciativa	Redacció	Data inici
Estudi	Afectació vialitat nus intersecció C-65 amb N-IIa	Ajuntament	Ajuntament	02/2018
Estudi	Activitats i titularitats Clau F del PGOU	Ajuntament	Ajuntament	10/2018
Estudi	Edificabilitat CAP i piscina can Gibert del Pla	Ajuntament	Ajuntament	06/2018
Estudi	Variant Pont Major	Ajuntament	Ajuntament	10/2018
Estudi	Pacte local per l'habitatge	Ajuntament	Ajuntament	07/2018

2.2.2. Fitxes de les figures de planejament

Modificació puntual del PGOU núm. 13 PA 100 Carrer Pedret

Situació i àmbit:

Està situat a l'est del carrer Pedret i de la via de ferrocarril. El seu àmbit és el delimitat als plànols d'ordenació.

Àmbit de la suspensió de llicències:

Àmbit de la modificació puntual del text refós del PGOU núm. 13.

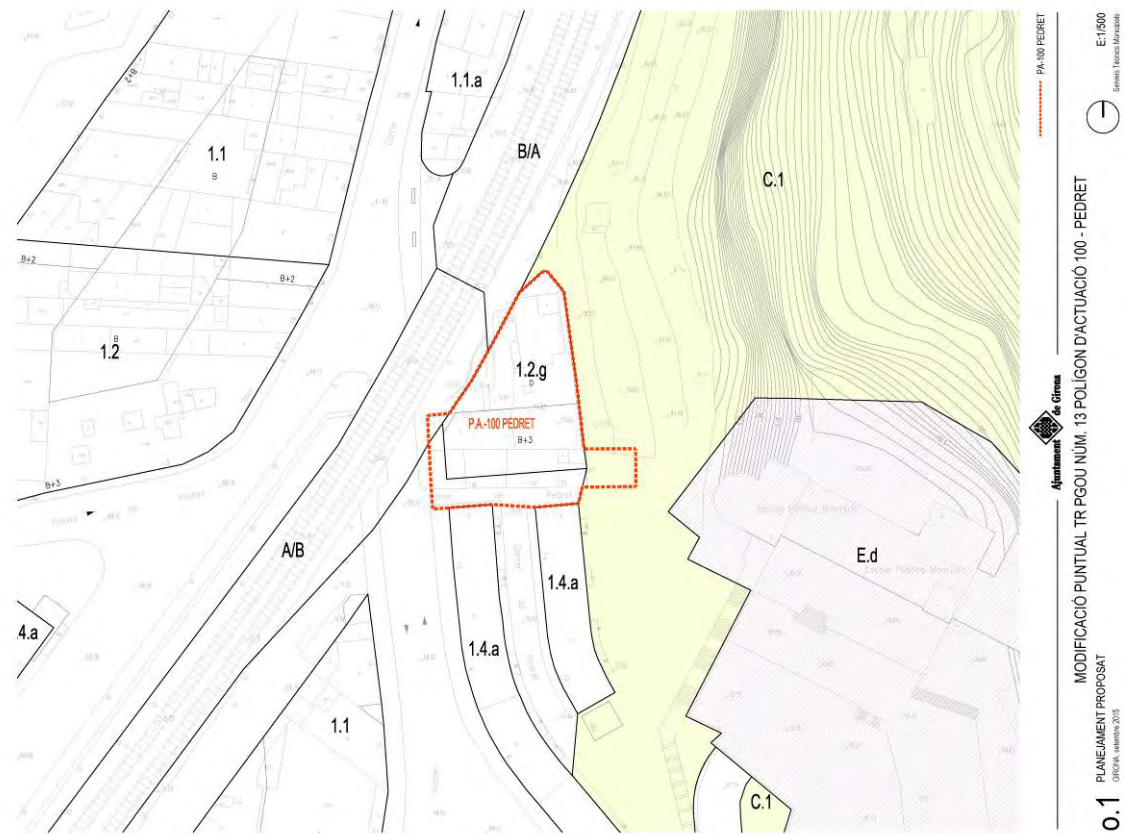
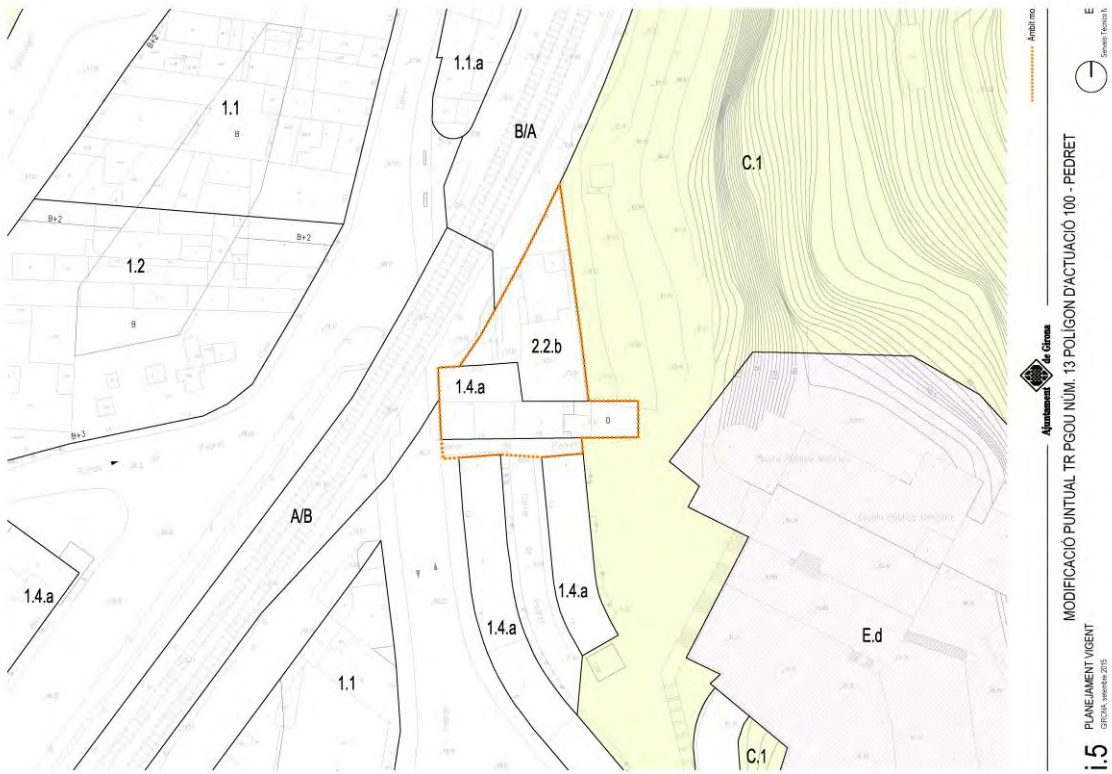
Abast de la modificació:

El seu abast és l'ajust de l'ordenació volumètrica de l'àmbit delimitat amb l'objectiu de millorar l'accessibilitat, la implantació i les condicions d'asolellament i ventilació dels habitatges previstos, també millorar l'accés dels confrontants pel sud i ajustar els límits de l'edificació a les directrius d'infraestructures ferroviàries.

Fitxa tècnica

Estat del projecte i data	Aprovat definitivament per la Comissió Territorial d'Urbanisme el 20/03/2018
Autor del projecte	Servei de Planejament i Gestió – Àrea d'Urbanisme
Promotor	Ajuntament de Girona





Modificació puntual del PGOU núm. 64 Ajust de sistemes sector Can Xirgu

Situació i àmbit:

Es tracta d'un àmbit continu grafiat als plànols d'ordenació i constituït pels sistemes de places, parcs i jardins urbans (clau C.1), viari (clau A.2), hidrogràfic (H) i ferroviari (B); així com les finques privades amb referència cadastral 4461103 i 4258906. Està delimitat al nord per més parcel·les de sòl industrial, al sud pel carrer de Sarrià, a l'oest pel carrer Alacant i a l'est pel traçat ferroviari de la línia convencional Barcelona-Portbou i la rotonda de Mas Gri.

La superfície total de l'àmbit de la modificació és de 49.529,15 m².

Àmbit de la suspensió de llicències:

Àmbit de la modificació puntual del text refós del PGOU número 64.

Abast de la suspensió:

Se suspèn l'atorgament de llicències d'edificació i d'altres autoritzacions municipals connexes establertes per la legislació sectorial, d'acord amb allò que disposa l'article 73 del DL 1/2010, de 3 d'agost, pel que s'aprova el text refós de la Llei d'Urbanisme, modificat en part per la Llei 3/2012 de 22 de febrer. Aquest termini serà d'un any, comptat des de la publicació de l'acord d'aprovació inicial i de suspensió.

Abast de la modificació:

El seu objecte és ajustar el límit del sistema d'espais lliures per reconèixer com errada de transcripció el límit entre el sistema d'espais lliures i el sòl d'aprofitament privat, delimitat segons PP Mas Xirgu i el posterior projecte de reparcel·lació (1989); també per donar compliment al compromís municipal de dotar la parcel·la d'accés a la via pública. A raó d'aquests ajustos i perdonar compliment al manteniment de les zones verdes, es qualifiquen nous sòls com a espais lliures.

Fitxa tècnica

Estat del projecte i data	Aprovat definitivament pel Conseller Territorial d'Urbanisme el 05/06/2018
Autor del projecte	Servei de Planejament i Gestió – Àrea d'Urbanisme
Promotor	Ajuntament de Girona





Ajuntament de Girona
 MOD. PUNTUAL NÚM. 64 DEL PGOU AJUST SISTEMES SECTOR MAS XIRGU
 i-5 PLANEJAMENT VIGENT
 GIRONA, JUNY 2016
 E:1:2.000
 Servei Tècnic Municipal



Ajuntament de Girona
 MOD. PUNTUAL NÚM. 64 DEL PGOU AJUST SISTEMES SECTOR MAS XIRGU
 j-1 PLANEJAMENT PROPOSAT
 GIRONA, JUNY 2016
 E:1:2.000
 Servei Tècnic Municipal

Modificació puntual del PGOU núm. 66 Ajust sistemes UA-70 Serveis Vila-roja

Situació i àmbit:

L'àmbit de la modificació està situat entre la carretera de Sant Feliu i la llera del riu Onyar, a l'est del terme municipal.

El seu àmbit és el delimitat als plànols i es correspon amb el de la delimitació de la UA-70 Serveis Vila-Roja. Comprèn les àrees qualificades amb la clau A.4. Sistema d'àrea d'aparcament i F Sistema de serveis tècnics. La seva superfície total és de 7.983,91 m².

Àmbit i suspensió de llicències:

Àmbit de la modificació puntual del text refós del PGOU número 66.

Abast de la suspensió:

Se suspèn l'atorgament de llicències d'edificació i d'altres autoritzacions municipals connexes establertes per la legislació sectorial, d'acord amb allò que disposa l'article 73 del DL 1/2010, de 3 d'agost, pel que s'aprova el text refós de la Llei d'Urbanisme, modificat en part per la Llei 3/2012 de 22 de febrer. Aquest termini serà d'un any, comptat des de la publicació de l'acord d'aprovació inicial i de suspensió.

Abast de la modificació:

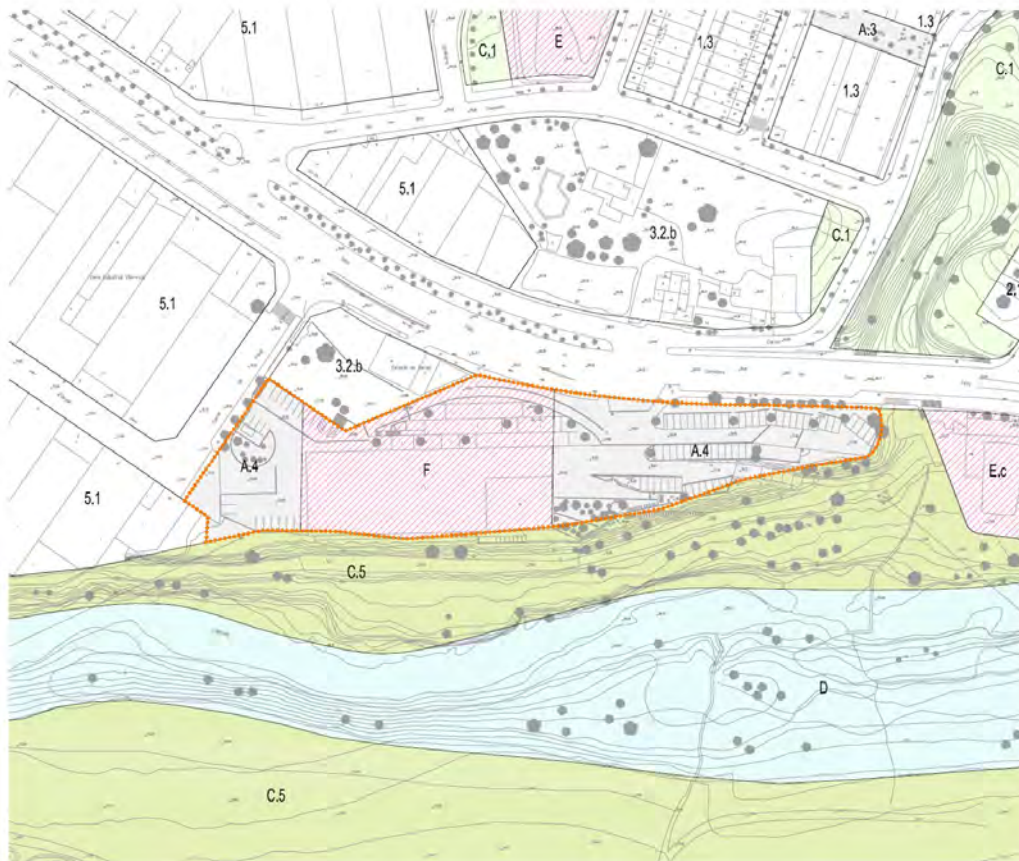
L'objecte de la modificació és donar continuïtat a la zona qualificada com a A.4. mitjançant la redistribució de les àrees qualificades, amb el criteri de no modificar el còmput de superfícies vigent i mantenir els paràmetres de sòl i sostre actuals.

L'ordenació resultant de l'ajust ha de permetre consolidar l'espai exterior de trobada i espera davant de l'accés amb un element de protecció de la pluja i el sol.

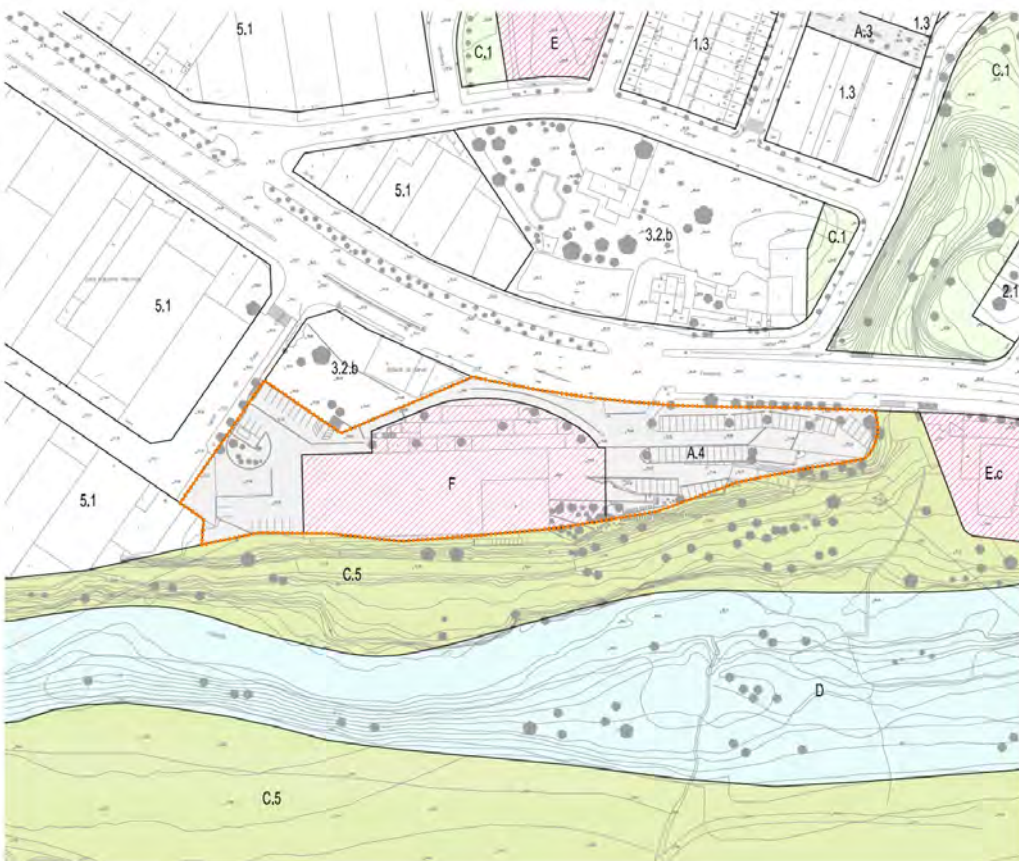
Fitxa tècnica

Estat del projecte i data	Aprobat definitivament per la Comissió Territorial d'Urbanisme el 06/02/2018
Autor del projecte	Servei de Planejament i gestió – Àrea d'Urbanisme
Promotor	Ajuntament de Girona





Ajuntament de Girona
MODIFICACIÓ PUNTUAL DEL PGOU NÚM. 67. TANATORI
PLANEJAMENT VIGENT
GIRONA, JULIOL 2016
E 1:1.000
Servei Tècnic Municipal



Ajuntament de Girona
MODIFICACIÓ PUNTUAL DEL PGOU NÚM. 67. TANATORI
PLANEJAMENT PROPOSTA
GIRONA, JULIOL 2016
E 1:1.000
Servei Tècnic Municipal

Modificació puntual del PGOU núm. 68 Ampliació Hospital Trueta

Situació i àmbit:

L'àmbit de la modificació està constituït per uns sòls al barri del Pont Major qualificats d'equipament sanitari entre el riu Ter i l'avinguda de França..

Limita al nord amb un sòl de dotacions i serveis (clau 3.2) i uns altres de sòl no urbanitzable de sistema de parc fluvial i deveses (clau C.5) a la llera del Ter; a l'est per aquest mateixa llera (clau C.5) i un sòl d'aparcament (clau A.4); al sud pel carrer Josep Trueta Raspall i a l'oest per l'avinguda de França.

La superfície total de l'àmbit de la modificació és de 31.227,24 m².

Àmbit de la suspensió de llicències:

Àmbit de la modificació puntual del text refós del PGOU número 68 – Plànol O-4.

Abast de la suspensió:

Se suspèn la tramitació d'instruments de planejament, i de gestió, en tant que per la importància de l'activitat pot resultar necessari dur a terme petites intervencions internes a l'edificació existent, per adequar espais, ni que sigui temporalment, i per tant, pot entendre's que la suspensió de llicències d'obres i activitats en l'àmbit objecte de la modificació durant la seva tramitació pot plantejar greus inconvenients, amb efectes importants sobre els usuaris del servei, sense que en cap cas s'incomplixin així els dictats de la norma d'acord amb allò que disposa l'article 73 del DL 1/2010,. Aquest termini serà d'un any, comptat des de la publicació de l'acord d'aprovació inicial i de suspensió.


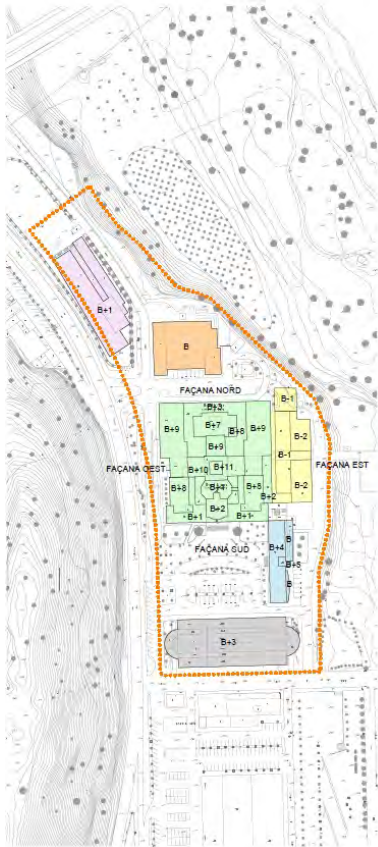
Abast de la modificació:

Aquest document té la consideració de modificació puntual del Pla General d'ordenació urbana de Girona per l'ampliació de serveis a l'hospital Trueta de Girona, amb l'objectiu de possibilitar nou sostre en les edificacions existents del complex hospitalari. Aquest increment permet l'adaptació de l'equipament a les necessitats canviants de la població per aconseguir una millora contínua de la qualitat assistencial.

Fitxa tècnica

Estat del projecte i data	Aprovat definitivament per la Comissió Territorial d'Urbanisme el 20/03/2018
Autor del projecte	Servei de Planejament i Gestió – Àrea d'Urbanisme
Promotor	Ajuntament de Girona





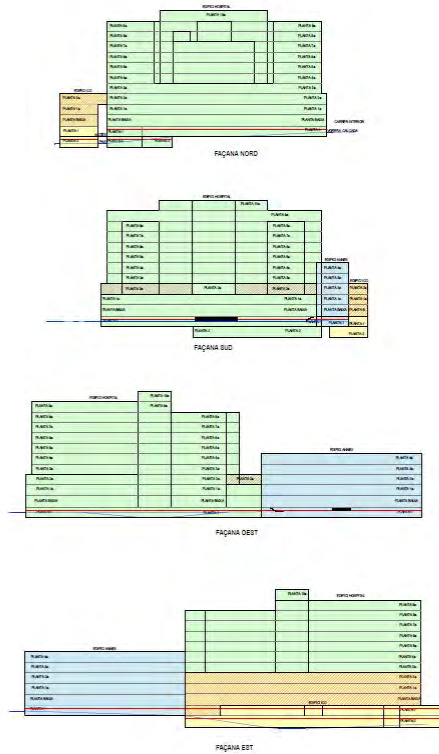
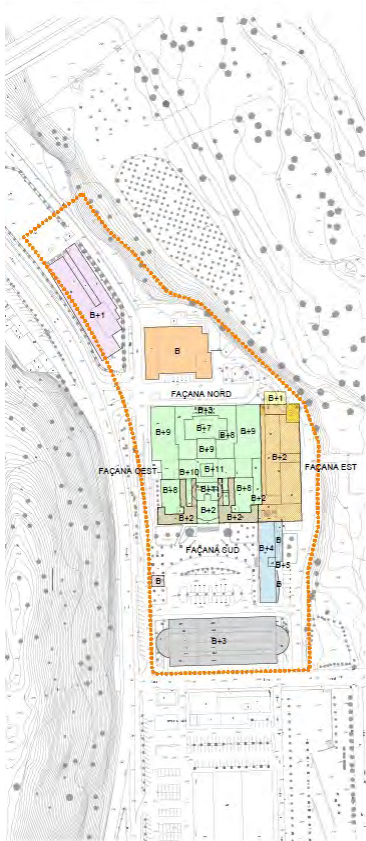
Edifici Consultes Externes
Edifici CO
Edifici Tècnic
Edifici Annex
Edifici Hospital
Edifici Parking

Ajuntament de Girona
MODIFICACIÓ PUNTUAL NÚM. 68 DEL PGOU - HOSPITAL TRUETA



E:1/2.000 I.E.:1/11.000
Servei Tècnic Municipal

i-4 SOSTRE ACTUAL
GIRONA, FEBRER 2017



Edifici Consultes Externes
Edifici CO
Edifici Tècnic
Edifici Annex
Edifici Hospital
Edifici Parking

Ajuntament de Girona
MODIFICACIÓ PUNTUAL NÚM. 68 DEL PGOU - HOSPITAL TRUETA



E:1/2.000 I.E.:1/11.000
Servei Tècnic Municipal

o-2 SOSTRE PROPOSTA
GIRONA, FEBRER 2017

Modificació puntual del PGOU núm. 69 PA-67 Montori-Montilivi

Situació i àmbit:

La modificació puntual del Pla General afecta a l'àmbit delimitat pel polígon d'actuació urbanística 67 Montori – Montilivi i una petita franja del carrer Montori en la que s'ajusta el límit entre la vialitat i la zona d'aprofitament privat.

L'àmbit del polígon d'actuació és el delimitat als plànols i es correspon amb sòl classificat d'urbà no consolidat, inclòs en la unitat d'actuació 67 Montori – Montilivi, que limita amb el sòl no urbanitzable del Puig de Montilivi, el carrer Montori, el carrer d'Ullastret i el darrera dels habitatges unifamiliars amb front al carrer d'Ullastret.

La superfície total de l'àmbit de la modificació és 19.691,15 m². Que es correspon a la superfície del PA-67 segons la seva fitxa del PGOU, 19.464 m², 19.632,32 m² segons aixecament topogràfic, i a 58,83 m² fora del polígon d'actuació (P.A.).

Àmbit de la suspensió de llicències:

Àmbit de la modificació puntual del text refós del PGOU número 69.

Abast de la suspensió:

Se suspèn la tramitació d'instruments de planejament derivat, de gestió, projectes d'urbanització així com l'atorgament de llicències d'edificació i d'altres autoritzacions municipals connexes establertes per la legislació sectorial, d'acord amb allò que disposa l'article 73 del DL 1/2010, de 3 d'agost, pel que s'aprova el text refós de la Llei d'Urbanisme, modificat en part per la Llei 3/2012 de 22 de febrer. Aquest termini serà d'un any, comptat des de la publicació de l'acord d'aprovació inicial i de suspensió.

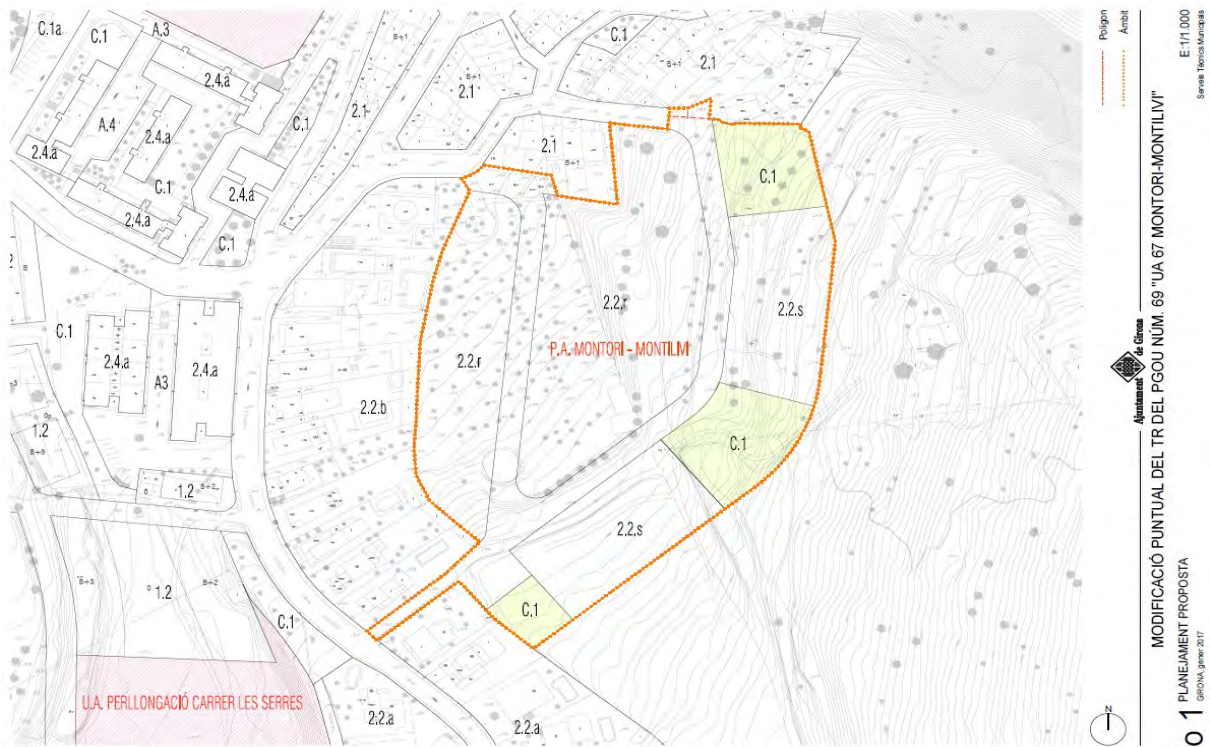
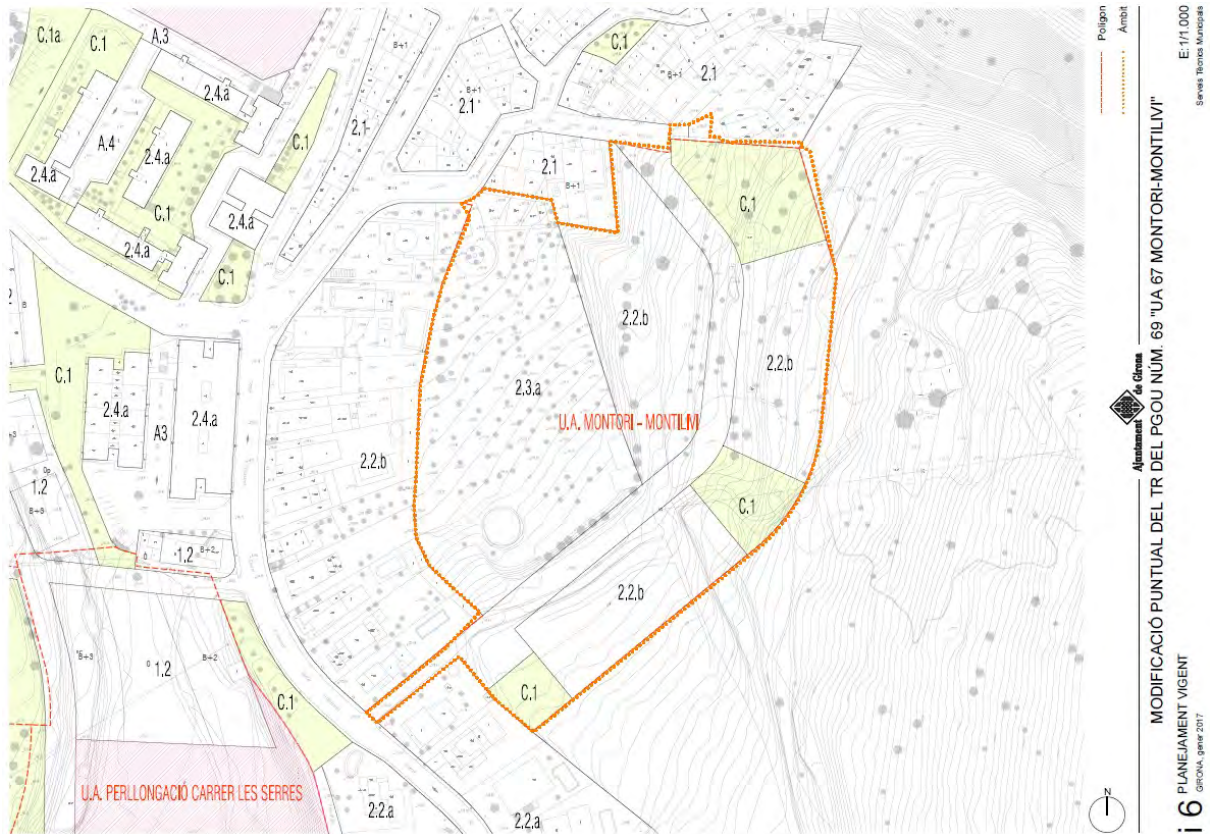
Abast de la modificació:

Fitxa tècnica

Estat del projecte i data	Aprovat provisionalment pel Ple el 21/05/2018
Autor del projecte	Servei de Planejament i Gestió – Àrea d'Urbanisme
Promotor	Ajuntament de Girona

Aquest document té la consideració de modificació puntual número 69 del text refós del Pla General d'Ordenació Urbana de Girona per a la modificació de les condicions d'ordenació del polígon d'actuació PA-67 Montori-Montilivi, pel que fa a la delimitació del sistema viari, les zones verdes i les zones d'aprofitament privat, així com el canvi de qualificació residencial, amb la finalitat de millorar la mobilitat del polígon i la implantació de les noves edificacions. També incorpora fora de l'àmbit del polígon un ajust de la vialitat en el carrer de Montori per adaptar el planejament a la realitat.





Modificació puntual del PGOU núm. 70 deixar sense efecte la MPGOU 24

Situació i àmbit:

La modificació se situa al sud-oest de Girona, a ponent del sector industrial Mas Xirgu. Ocupa els terrenys entre la riera Marroc a l'est i al sud, el límit de terme amb el municipi de Salt a l'oest i el carrer Maria Castanyer al nord, en un entorn en procés de consolidació. El sector ha estat urbanitzat en la part corresponent al carrer de Salt i al parc que comparteix amb Mas Masó.

La superfície total de l'àmbit de la modificació és de 101.483,21 m².

Àmbit de la suspensió de llicències:

Àmbit de la modificació puntual del text refós del PGOU número 70

Abast de la suspensió:

Se suspèn la tramitació d'instruments de planejament derivat, de gestió, projectes d'urbanització així com l'atorgament de llicències d'edificació i d'altres autoritzacions municipals connexes establertes per la legislació sectorial, d'acord amb allò que disposa l'article 73 del DL 1/2010, de 3 d'agost, pel que s'aprova el text refós de la Llei d'Urbanisme, modificat en part per la Llei 3/2012 de 22 de febrer. Aquest termini serà d'un any, comptat des de la publicació de l'acord d'aprovació inicial i de suspensió.

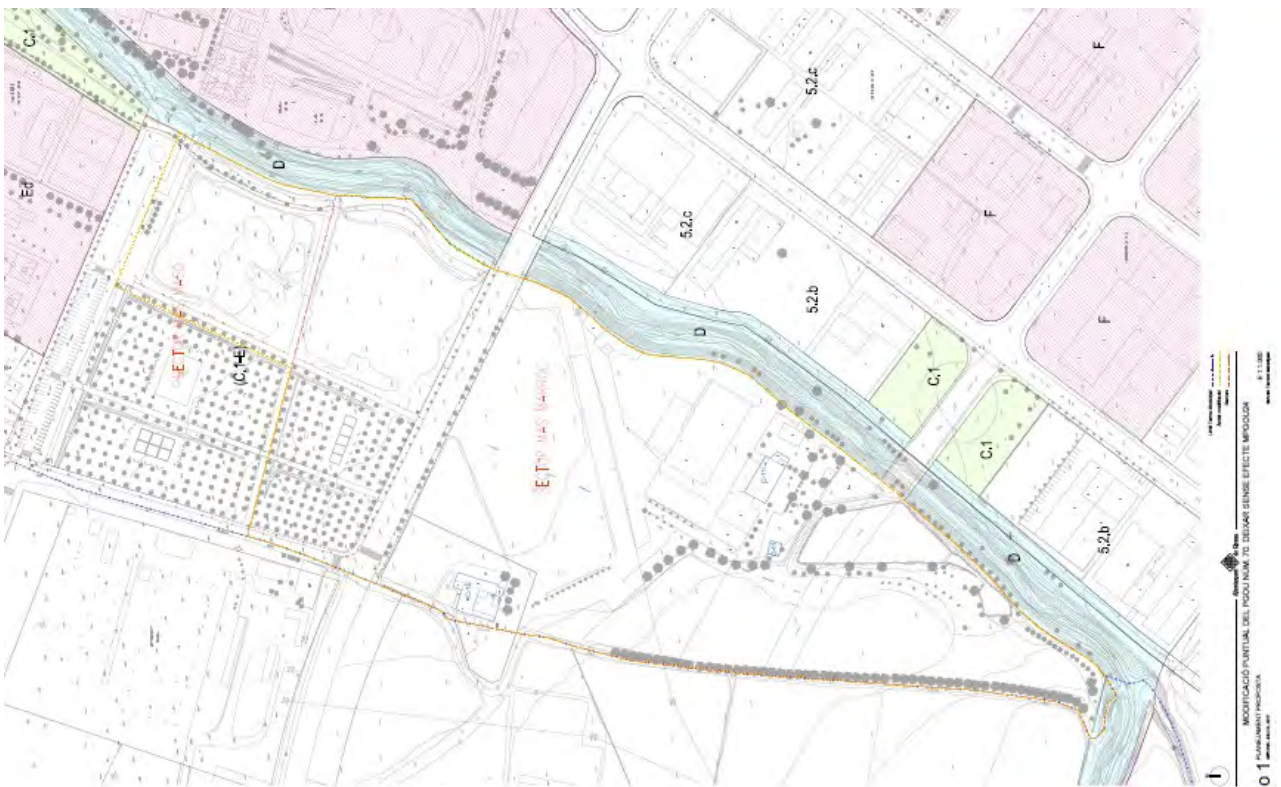
Abast de la modificació:

La modificació puntual núm.70 del text refós del Pla General d'ordenació urbana de Girona té per objecte deixar sense efecte la modificació puntual del text refós del pla general d'ordenació urbana número 24 "delimitació sector PPU Mas Marroc" i, restablir el planejament previ al Decret Llei 1/2007, de mesures urgents en matèria urbanística (que tenien com a principal objectiu capacitar el govern de la Generalitat per tramitar ràpidament la preparació de sòl per a la construcció d'habitatges assequibles).

Fitxa tècnica

Estat del projecte i data	Aprovat provisionalment pel Ple el 09/04/2018 i verificat el 12/11/2018 el TR amb les prescripcions de la Comissió Territorial d'Urbanisme de 26/07/2018
Autor del projecte	Servei de Planejament i Gestió – Àrea d'Urbanisme
Promotor	Ajuntament de Girona





Modificació puntual del PGOU núm. 72 Ajustos normatius

Situació i àmbit:

La present modificació és d'aplicació en la totalitat del sòl del terme municipal de Girona, que en constitueix l'àmbit.

Àmbit de la suspensió de llicències:

Àmbit de la modificació puntual del text refós del PGOU número 72, que inclou tot el terme municipal.

Abast de la suspensió:

Suspendre, pel termini d'un any, la tramitació de plans urbanístics derivats concrets i de projectes de gestió urbanística i d'urbanització, així com l'atorgament de llicències de parcel·lació de terrenys, d'edificació, reforma, rehabilitació o enderrocament de construccions, d'instal·lacions o d'activitats o usos concrets i d'altres autoritzacions municipals connexes establertes per la legislació sectorial, de conformitat amb el que disposa l'article 73.2 del DL 1/2010, de 3 d'agost, pel qual s'aprova el Text Refós de la Llei d'urbanisme, modificat parcial per la Llei 3/2012, de 22 de febrer, sens perjudici del que disposa l'article 102.4 del Decret 305/2006, de 18 de juliol, pel qual s'aprova el Reglament de la Llei d'urbanisme, en el sentit que es podran tramitar els instruments o atorgar llicències fonamentats en el règim vigent que siguin compatibles amb les determinacions del nou planejament inicialment aprovat, en el cas que, per la naturalesa dels canvis proposats no es posi en risc l'aplicació del nou planejament, un vegada definitivament aprovat.

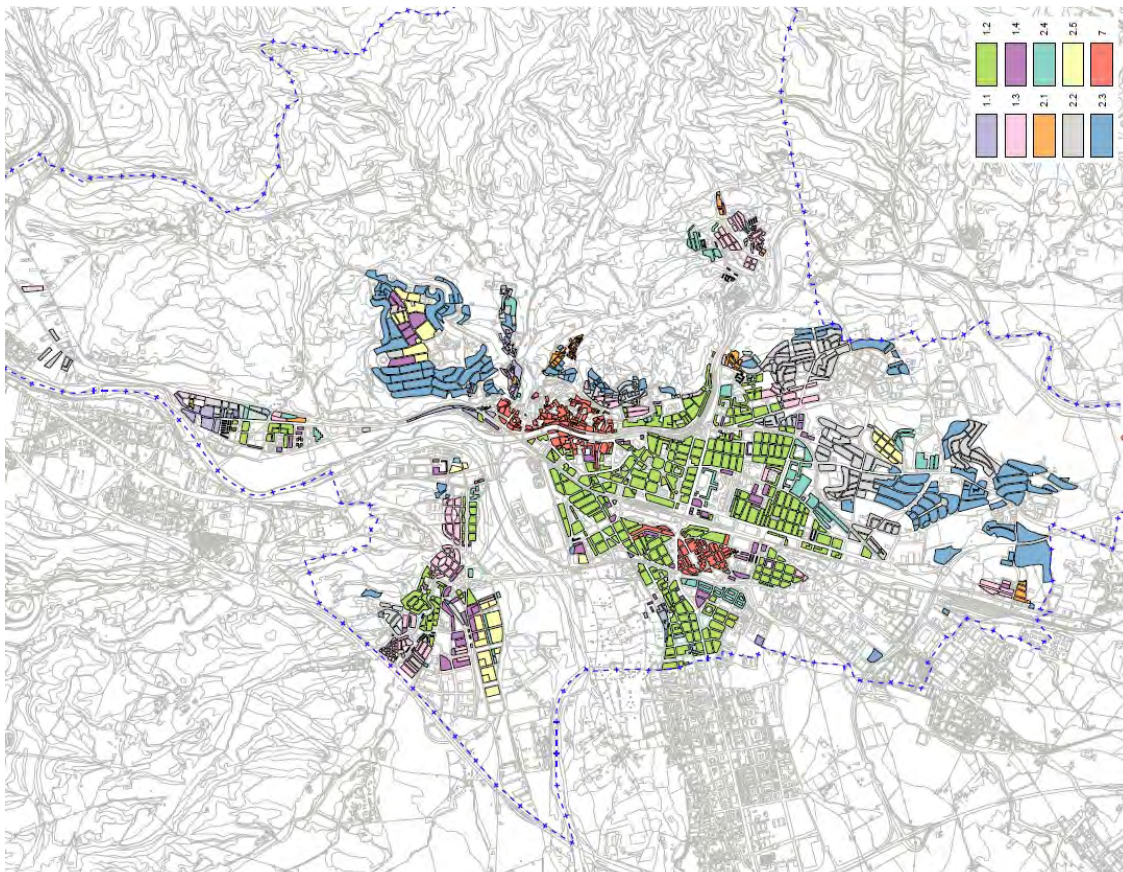
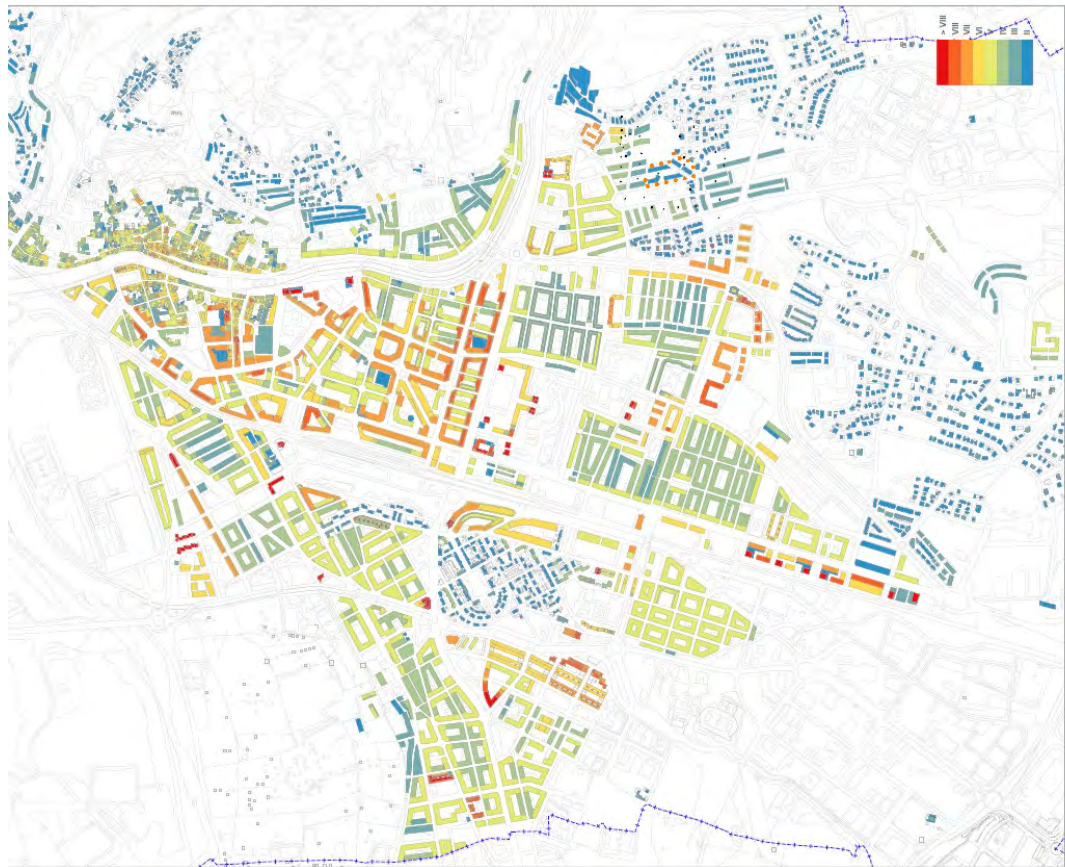
Abast de la modificació:

La modificació puntual núm.72 del text refós del Pla General d'ordenació urbana de Girona té per objecte la modificació, actualització i ajust de les normes urbanístiques del PGOU .

Fitxa tècnica

Estat del projecte i data	Aprovat inicialment pel Ple el 31/08/2018
Autor del projecte	Servei de Planejament i Gestió – Àrea d'Urbanisme
Promotor	Ajuntament de Girona





Modificació puntual del PGOU núm. 73 Col·legi Dr. Masmitjà

Situació i àmbit:

L'àmbit de la modificació és el grafiat als plànols i_01 i i_02 i el constitueix única i exclusivament la parcel·la 5074716.

Se situa al barri de l'Eixample en sòl urbà consolidat. Està delimitat pels carrers de Joan Maragall, carrer de la Creu, carrer Francesc Ciurana i la resta d'edificacions de l'illa, de sòl residencial a oest i a nord.

El sòl que ocupa esta qualificat com a sistema general d'equipaments docents (clau E.d) en el pla d'ordenació urbanística de Girona, i el text refós de la seva normativa.

La superfície total de l'àmbit de la modificació és de 3.540 m2.

Àmbit de la suspensió de llicències:

Àmbit de la modificació puntual del text refós del PGOU número 73. Plànol o-4

Abast de la suspensió:

Se suspèn la tramitació de plans urbanístics derivats i de projectes de gestió urbanística, així com les llicències urbanístiques que afectin els paràmetres urbanístics alterats per la present modificació, de conformitat amb el que disposa l'article 73.2 del DL 1/2010, de 3 d'agost pel qual s'aprova el Text Refós de la Llei d'Urbanisme i modificacions posteriors, pel termini d'un any, en l'àmbit de la present modificació puntual del PGOU núm.73 Col·legi Dr. Masmitjà (plànol o-4).

Abast de la modificació:

Aquest document té la consideració de modificació puntual número 73 del text refós del Pla General d'ordenació urbana de Girona per a la modificació de les condicions d'ordenació del col·legi Doctor Masmitjà. El seu objecte és la redistribució de la volumetria atorgada per pla general d'ordenació urbana de Girona (2002) i el text refós de la seva normativa (2006) al col·legi Doctor Masmitjà, per tal de conciliar les condicions de l'ordenació i l'edificació definides en el PGOU amb la realitat edificada i les necessitats del centre, així com incidir en una millora de l'edificabilitat de l'illa.

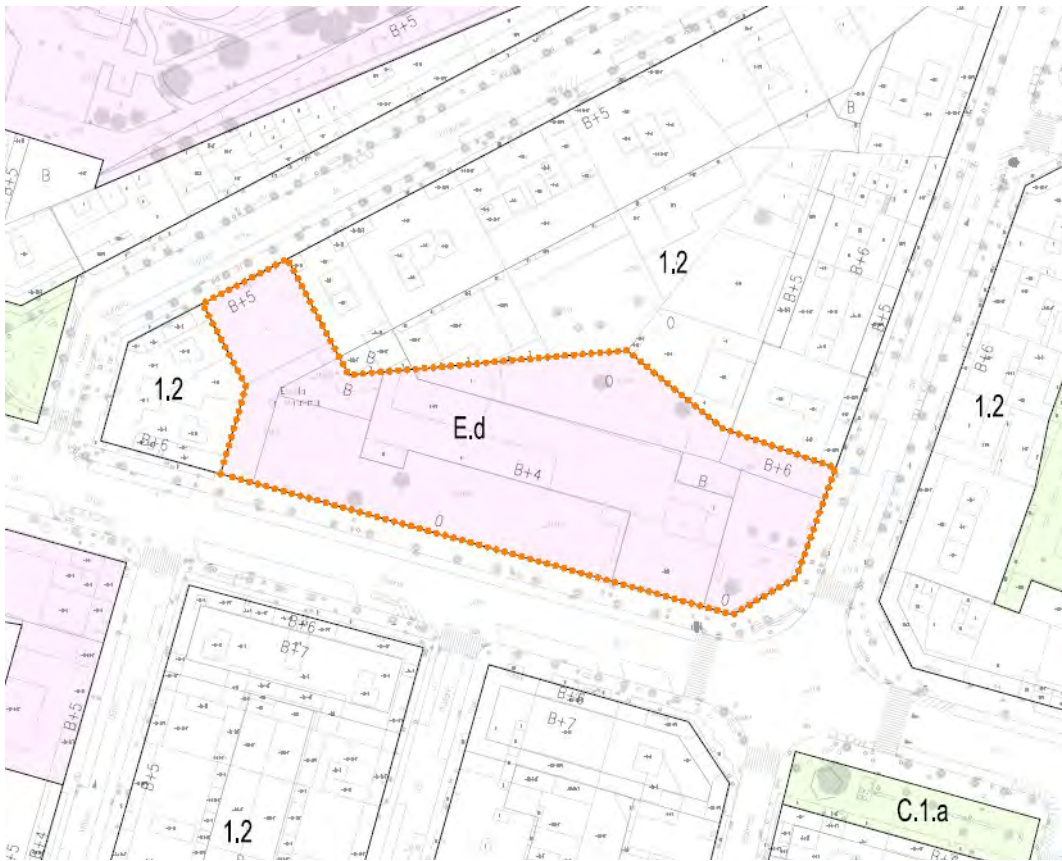
Fitxa tècnica

Estat del projecte i data Aprovat provisionalment pel Ple el 12/11/2018

Autor del projecte Servei de Planejament i Gestió – Àrea d'Urbanisme

Promotor Ajuntament de Girona





Ambit modificació

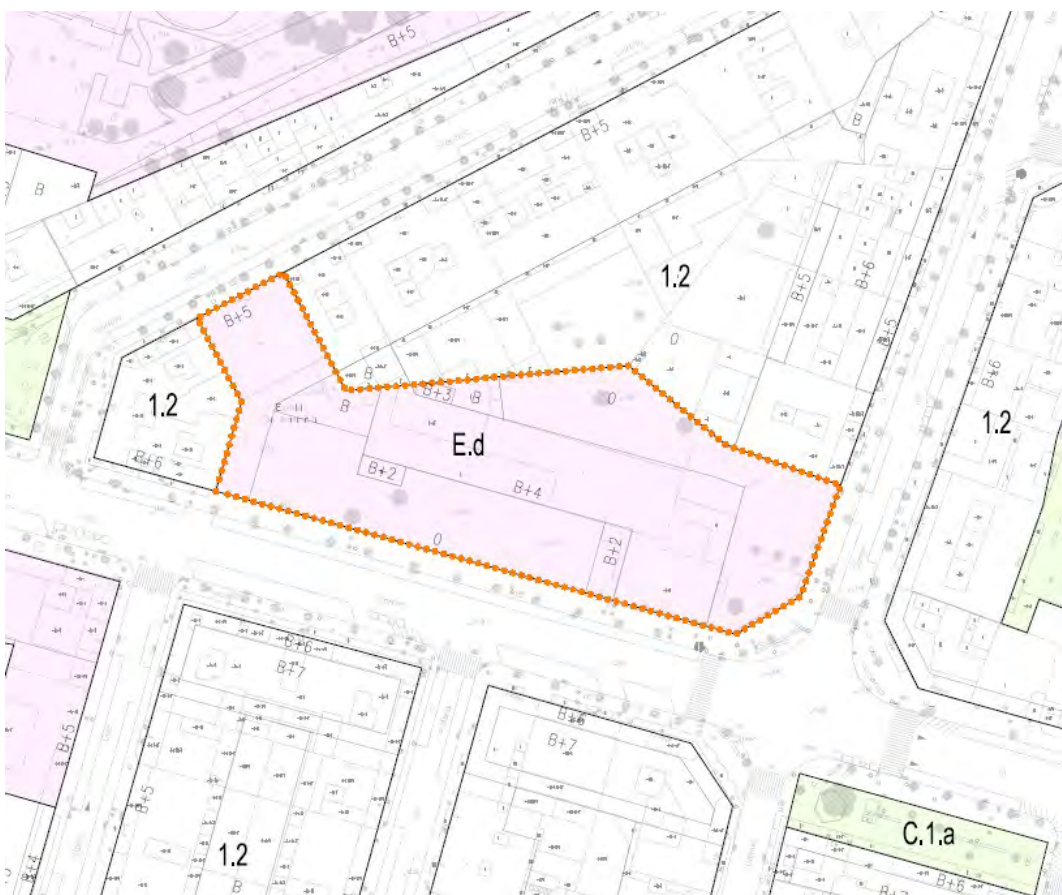


MODIFICACIÓ PUNTUAL DEL PGOU NUM. 73 COL·LEGI DOCTOR MASMITJA

PLANEJAMENT VIGENT
GIRONA, GENER 2018

i-4

E 1:1.000
Servei Tècnic Municipal



Ambit modificació



MODIFICACIÓ PUNTUAL DEL PGOU NUM. 73. COL·LEGI DOCTOR MASMITJA

PLANEJAMENT PROPOSTA
GIRONA, GENER 2018

0-1

E 1:1.000
Servei Tècnic Municipal

Modificació puntual del PGOU núm. 74 Equipaments Montilivi

Situació i àmbit:

El seu àmbit és el delimitat als plànols i es corresponen amb els sistemes d'equipaments (clau E), sistema d'espais lliures (clau C) i el sistema viari (clau A). Limita al nord i a l'est amb el carrer Universitat de Girona, a l'oest amb una zona verda que forma part dels boscos de Palau i al sud amb els mateixos boscos de Palau, així com la zona d'equipaments esportius de la UdG.

L'àmbit total de la modificació té una superfície de 71.032,96 m2.

Àmbit de la suspensió de llicències:

Àmbit de la modificació puntual del text refós del PGOU número 74. Plànol o-3

Abast de la suspensió:

Se suspèn la tramitació de plans urbanístics derivats concrets i de projectes de gestió urbanística i d'urbanització, així com les llicències de parcel·lació de terrenys, d'edificació, reforma, rehabilitació o enderrocament de construccions, instal·lacions o d'activitats d'usos concrets i altres autoritzacions municipals connexes establertes per la legislació sectorial, de conformitat amb el que disposa l'article 73.2 del DL 1/2010, de 3 d'agost pel qual s'aprova el TRLUC modificat parcialment per la llei 3/2012, de 22, de febrer; sens perjudici del que disposa l'article 102.4 del Decret 305/2006, de 18 de juliol, pel qual s'aprova el Reglament de la llei d'Urbanisme, el qual disposa que es poden tramitar els instruments o otorgar llicències fonamentats en el règim vigent que siguin compatibles amb les determinacions del nou planejament inicialment aprovat, en el cas que, per la naturalesa dels canvis proposats no es posi en risc l'aplicació del nou planejament, una vegada definitivament aprovat.

Abast de la modificació:

La modificació puntual núm. 74 del text refós del Pla General d'ordenació urbana de Girona té per objecte la reordenació dels equipaments i sistemes inclosos en l'àmbit de la modificació.

El seu abast és possibilitar l'ampliació dels equipaments esportius de l'àmbit amb l'objectiu d'ajustar el sòl d'equipaments municipals a les necessitats canviants de la ciutat.

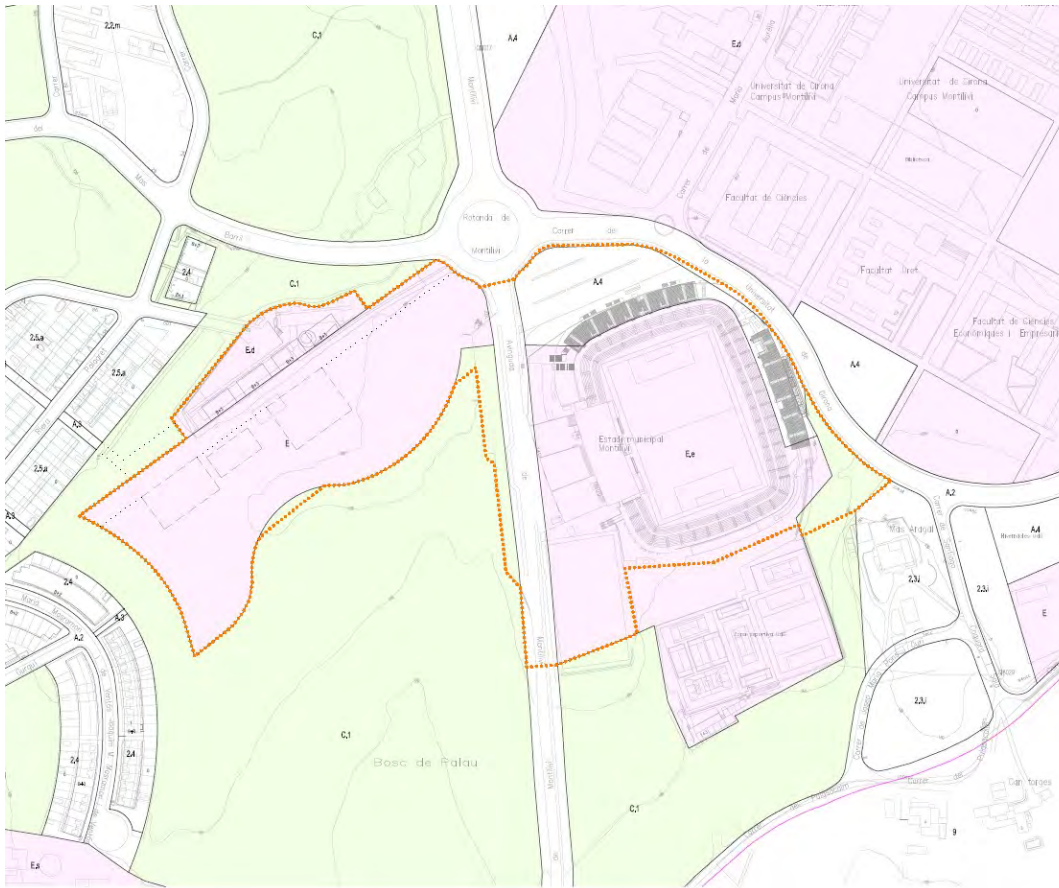
Fitxa tècnica

Estat del projecte i data Aprovat definitivament pel la Comissió Territorial d'Urbanisme el 18/12/2018

Autor del projecte Servei de Planejament i Gestió – Àrea d'Urbanisme

Promotor Ajuntament de Girona





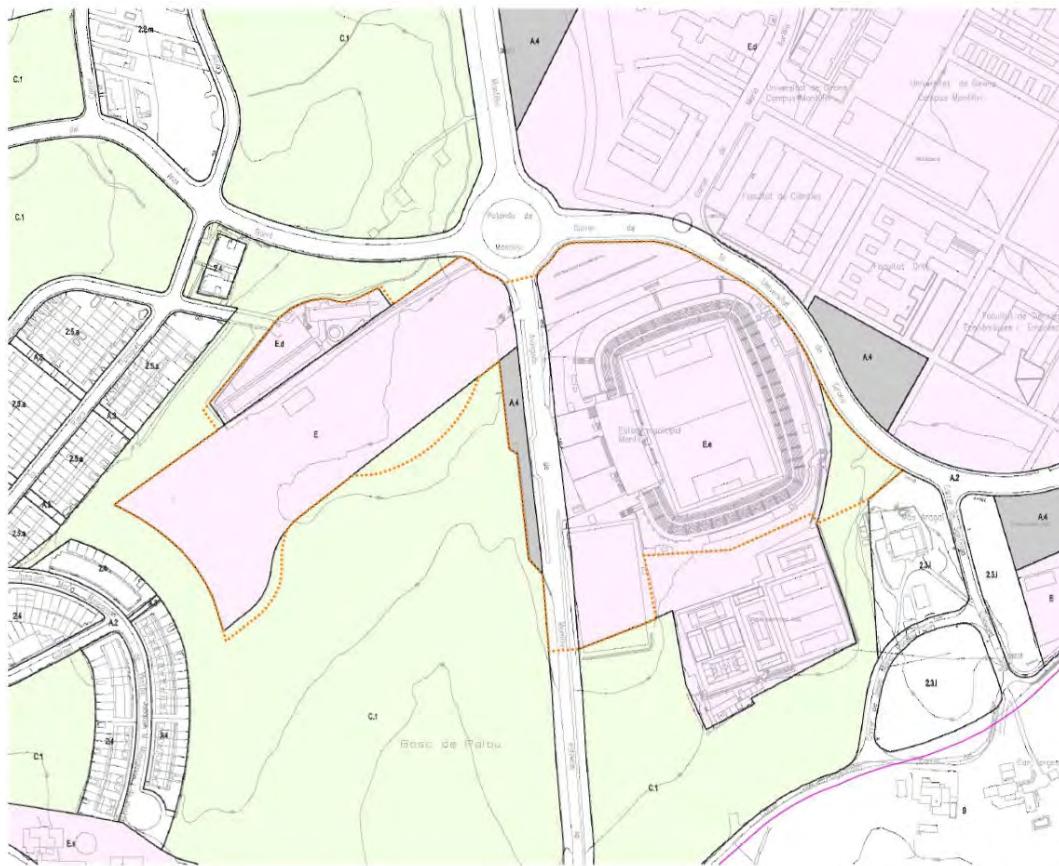
Àmbit modificat



MODIFICACIÓ PUNTUAL DEL PGOU NÚM. 74 EQUIPAMENTS A MONTILIVI

E 1:2.000
Servei Tècnic Municipal

i-4 PLANEJAMENT VIGENT
GIRONA, JUNY 2018



Àmbit modificat



MODIFICACIÓ PUNTUAL DEL PGOU NÚM. 74 EQUIPAMENTS A MONTILIVI

E 1:1.000
Servei Tècnic Municipal

o-1 PLANEJAMENT PROPOSTA
GIRONA, JUNY 2018



PE d'assignació d'ús docent a una parcel·la d'equipaments Carrer Marie Curie 11

Situació i àmbit:

Els terrenys objecte del Pla Especial corresponen a una zona definida en el planejament actual com a sistema d'equipaments amb la clau "E" al carrer Marie Curie 11.

La superfície objecte del Pla Especial és de 1.680,50 m², situats dins l'àmbit del terme municipal de Girona. Aquest terrenys formen part d'una finca més gran de 8.326 m². Els altres 6.645,50 m² es troben dins del terme municipal de Vilablareix. És un sòl immoble, amb dos números de finca registral, un pels terrenys de cada terme municipal.

L'àmbit d'aquest Pla Especial es redueix als terrenys situats dins del terme municipal de Girona. Aquest Pla Especial no afecta les determinacions dels altres municipis inclosos dins del Pla Parcial Vilablareix – Margesa – Transports.

Àmbit i abast de la suspensió de llicències:

Per tractar-se d'una ampliació d'usos de l'equipament que no comporta modificació del règim urbanístic en els usos ja admesos, d'acord amb l'art. 73.2 LUC, no es contempla suspensió de llicències.

Abast de la modificació:

Aquest document té la consideració de PE d'assignació d'usos d'una parcel·la d'equipament públic, amb l'objecte d'incorporar l'ús docent als ja admesos en el Pla Parcial del sector, d'acord amb l'establert als articles 178 a 181 de les nnuu del PGOU de Girona.

La finalitat és permetre la implantació del nou institut de Vilablareix, que està projectant el Departament d'Ensenyament.

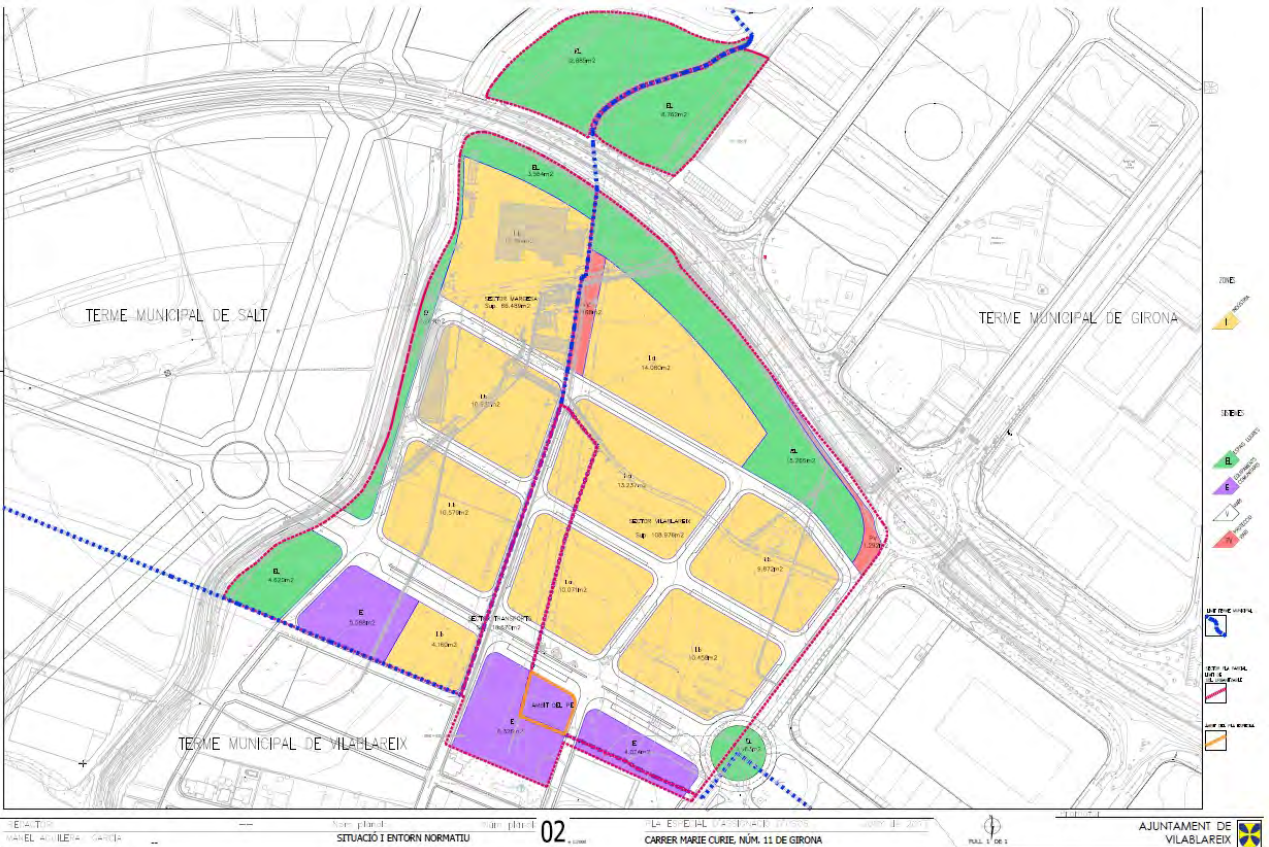
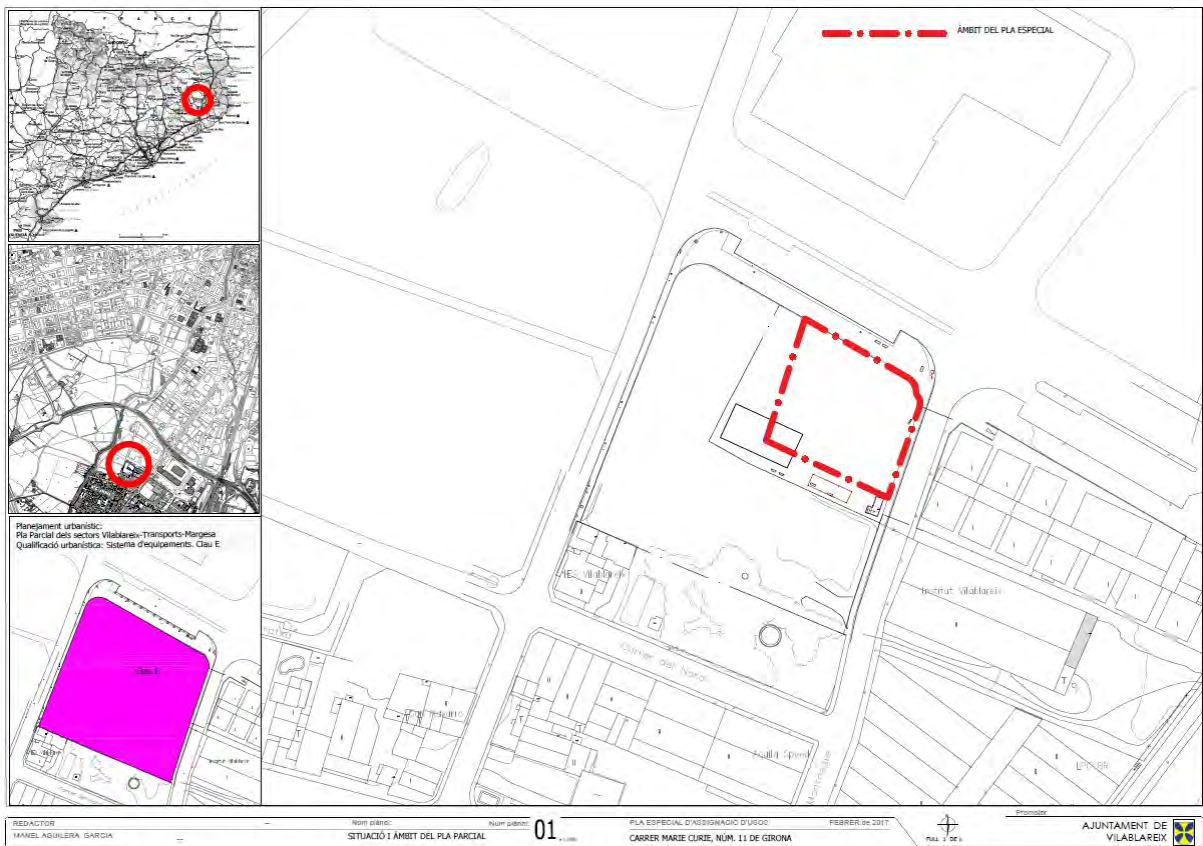
Fitxa tècnica

Estat del projecte i data Aprovat definitivament pel Ple 09/04/2018

Autor del projecte Manel Aguilera Arquitecte

Promotor Ajuntament de Vilablareix





Segona modificació puntual Pla parcial "Mas Quintana"

Situació i àmbit:

La present 2ª Modificació del Pla Parcial afecta a l'àmbit que coincideix amb l'illa denominada bloc(b2) del Pla Parcial "Mas Quintana", situat al sud de la ciutat de Girona.

L'àmbit de la Modificació és delimitat gràficament en tots els plànols del present document, i es correspon a l'illa delimitada pel Carrer Josep Mª Pages i Vicens al nord, el Carrer del Migdia al sud, el carrer Avel·li Artis i Gener a l'est i el Carrer Emilia Xargai i Pagés a l'oest, que forma part del sector residencial "Mas Quintana", delimitat pel Pla General vigent.

La superfície total de l'àmbit de la modificació, és de 4.844m.

Àmbit de suspensió de llicències:

L'àmbit de la suspensió de llicències és l'àmbit de l'illa denominada bloc(b2) del Pla Parcial "Mas Quintana" de referència, i està delimitada gràficament en el plànol P.1.Suspensió de llicències.

Abast de la suspensió:

Se suspèn la tramitació d'instruments de planejament derivat, de gestió, projectes d'urbanització així com l'atorgament de llicències d'edificació i d'altres autoritzacions municipals connexes establertes per la legislació sectorial, d'acord amb allò que disposa l'article 73 del DL 1/2010, de 3 d'agost, pel que s'aprova el text refós de la Llei d'Urbanisme, modificat en part per la Llei 3/2012 de 22 de febrer. Aquest termini serà d'un any, comptat des de la publicació de l'acord d'aprovació inicial i de suspensió i fineix amb la publicació de l'aprovació definitiva de la modificació.

Abast de la modificació:

Aquest document té la consideració de 2a Modificació puntual del Pla Parcial "Mas Quintana", per la determinació de l'ocupació màxima de les parcel·les P1, P2, P3, P4, i P5 de l'illa denominada: bloc (b2), atès que en el planejament de referència no ho regula específicament.

Fitxa tècnica

Estat del projecte i data Aprovat definitivament pel Ple 21/05/2018

Autor del projecte Ademà Canela Comella Arquitectes

Promotor Particular





produtor
 NEINOR SUR S.A.U.
 08401 llobregat
 ADEMA CANELA COMELLA ARQUITECTES ASSOCIATS, S.L.P.
 C/ del Adrià, 10 - 08035, Canelles Marçall - Jorrot de Canelles - Girona

SEGONA MODIFICACIÓ PUNTUAL PLA PARCIAL "MAS QUINTANA"

En l'àmbit de l'illa: bloc (b2), parcel·les P1, P2, P3, P4 i P5

GIRONA

PLANEJAMENT VICENT
 ORDENACIÓ VOLUMÈTRICA

L3.1

Setembre 2017



produtor
 NEINOR SUR S.A.U.
 08401 llobregat
 ADEMA CANELA COMELLA ARQUITECTES ASSOCIATS, S.L.P.
 C/ del Adrià, 10 - 08035, Canelles Marçall - Jorrot de Canelles - Girona

SEGONA MODIFICACIÓ PUNTUAL PLA PARCIAL "MAS QUINTANA"

En l'àmbit de l'illa: bloc (b2), parcel·les P1, P2, P3, P4 i P5

GIRONA

Ocupació MÀXIMA PLANTA SOTERRANI

O.1

E. 1500
 0 5 10 m
 Setembre 2017

Pla de Millora Urbana d'equipament comercial. Composició volumètrica façanes. C/ Vitoria-Gazteiz 8 al Sector Mas Gri.

Situació i àmbit:

L'àmbit objecte del present Pla de Millora Urbana, es delimita per la parcel·la amb referència cadastral 4554310, situada al carrer Vitoria-Gazteiz 8, dins la subzona Mas Grí, entre el riu Ter i l'avinguda de França. Limita al nord amb la illa C; al sud, part de la zona verda pública i part amb un vial; a l'est amb zona verda pública; i a l'oest amb zona verda pública. La superfície total de l'àmbit de la modificació, és de 12.472,00m²

Àmbit de suspensió de llicències:

Àmbit del Pla de Millora Urbana Plànol i06.

Abast de la suspensió:

Se suspèn, de conformitat amb l'article 73.2 del Decret legislatiu 1/2010, de 3 d'agost, pel qual s'aprova el Text Refós de la Lei d'urbanisme (TRLU), modificat per la llei 3/2012, de 22 de febrer, l'otorgament de llicències d'edificació, reforma, rehabilitació o enderrocament de construccions, d'instal·lació o ampliació d'activitats o usos concrets i d'altres autoritzacions municipals connexes establertes per la legislació sectorial.

Els efectes de la suspensió s'extingiran definitivament un cop transcorreguts UN ANY des de l'inici de la vigència de l'acord de suspensió potestativa de conformitat amb l'article 74.1 del TRLU i 103.1 del Decret 305/2006, de 18 de juliol, que aprova el Reglament de la Lei d'urbanisme (RLUC).

No obstant l'anterior, de conformitat amb l'article 102.4 del RLUC, mentre estigui suspesa la tramitació de procediments i l'atorgament de llicències en l'aplicació del que estableix l'article 71.2 (ara 73.2) de la Lei d'Urbanisme, es poden atorgar les llicències fonamentades en el règim vigent que siguin compatibles amb les determinacions del nou planejament inicialment aprovat, en el cas que, per naturalesa dels canvis proposats, no es posi en risc l'aplicació del nou planejament, una vegada definitivament aprovat.

Abast del Pla de Millora Urbana:

Aquest document té la consideració de Pla de Millora Urbana, per possibilitar l'ampliació dels magatzems de Media Markt, amb l'objectiu d'ampliar l'espai destinat a emmagatzematge de material de l'activitat comercial que actualment es desenvolupa.

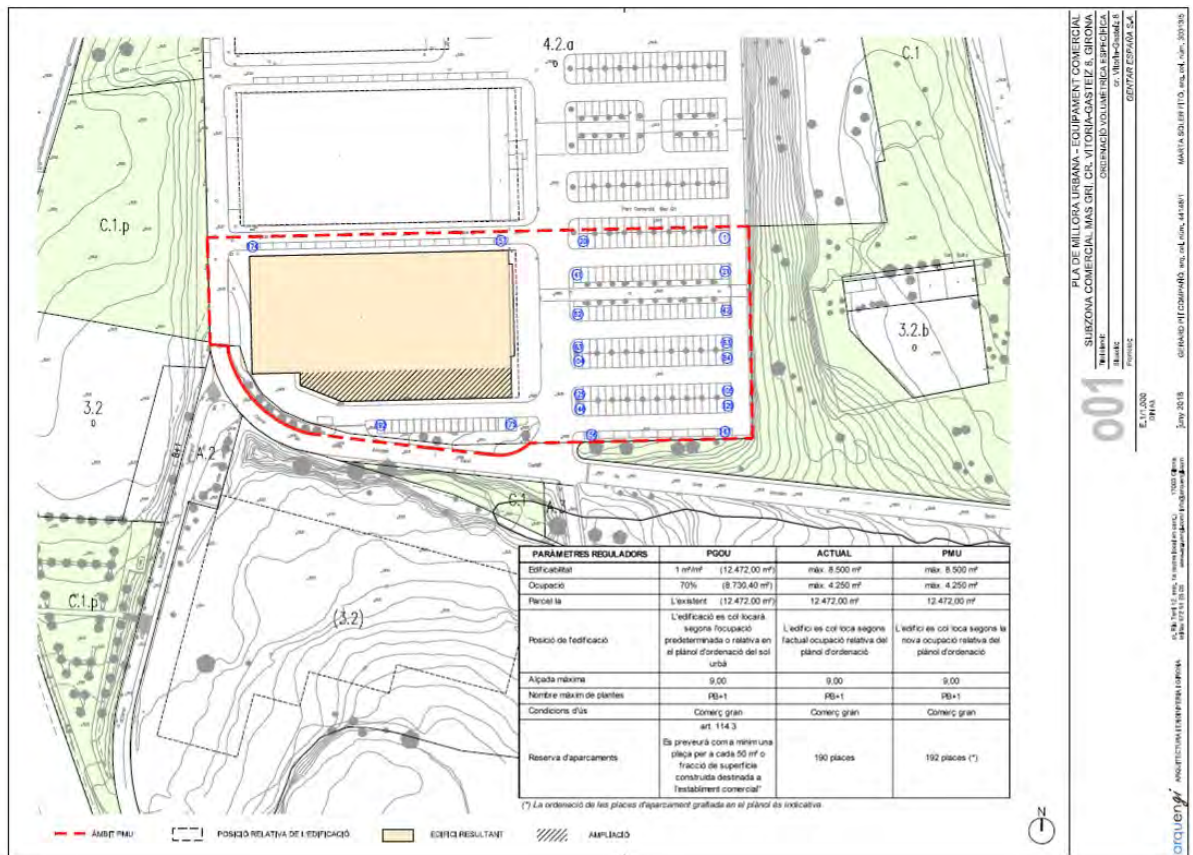
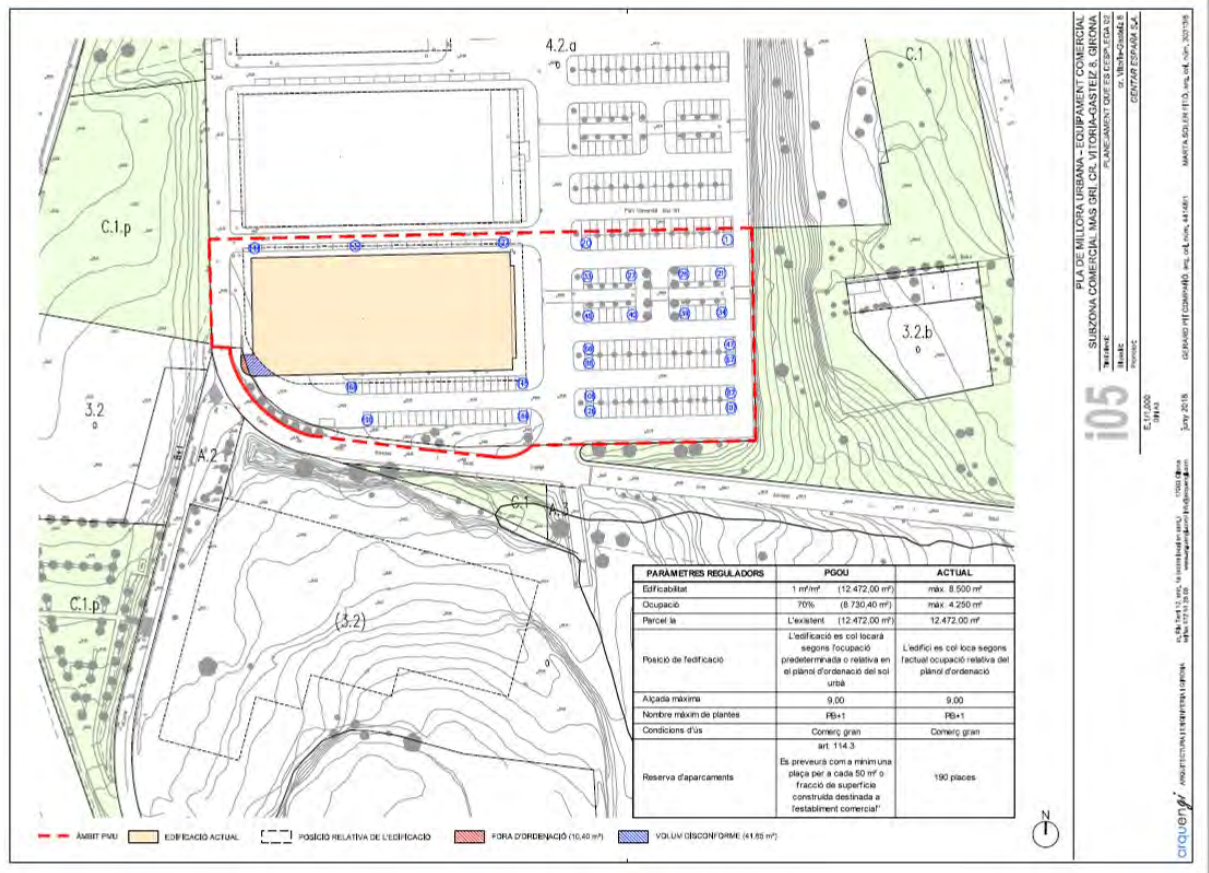
Fitxa tècnica

Estat del projecte i data Aprovat inicialment per la Junta de Govern Local el 28/09/2018

Autor del projecte Gerard Pi i Marta Soler Arquitectes

Promotor Particular





Pla de Millora Urbana d'Ordenació volumètrica al Pla de Campdorà entre cases 58 - 59

Situació i àmbit:

El Pla de Millora Urbana comprèn les finques situades en el carrer del Pla de Campdorà (antic camí cap al ferrocarril i ara d'accés a la depuradora municipal), i es troben entre la parcel·la de Campdorà 59, pel nord, que té un habitatge unifamiliar i el límit de la zona urbana, pel sud, que separa a la casa de Campdorà 58 i el terreny que fa cantonada entre el carrer descrit i la carretera comarcal de Girona a Palamós (ambdues propietats fora de la zona urbana)

L'àmbit del polígon d'actuació és el delimitat als plànols i té una superfície de 1.585 m2.

Àmbit de suspensió de llicències:

Àmbit del Pla de Millora Urbana d'Ordenació volumètrica al Pla de Campdorà, entre les cases 58 i 59, segons plànol de suspensió de llicències.

Abast de la suspensió:

Se suspèn la tramitació d'instruments de planejament derivat, de gestió, projectes d'urbanització així com l'atorgament de llicències d'edificació i d'altres autoritzacions municipals connexes establertes per la legislació sectorial, d'acord amb allò que disposa l'article 73 del DL 1/2010, de 3 d'agost, pel que s'aprova el text refós de la Llei d'Urbanisme, modificat en part per la Llei 3/2012 de 22 de febrer. Aquest termini serà d'un any, comptat des de la publicació de l'acord d'aprovació inicial i de suspensió i fineix amb la publicació de l'aprovació definitiva de la modificació.

Abast de la modificació:

El Pla de Millora Urbana d'Ordenació volumètrica al Pla de Campdorà, entre les cases 58 i 59, té com a objecte la redistribució de la zona edificable actual del nucli de Campdorà (1.3.g) de les dues finques dels propietaris, a fi i efecte de millorar i aconseguir d'edificabilitat permesa, d'acord amb l'establert a l'article 70.1.b de la LUC.

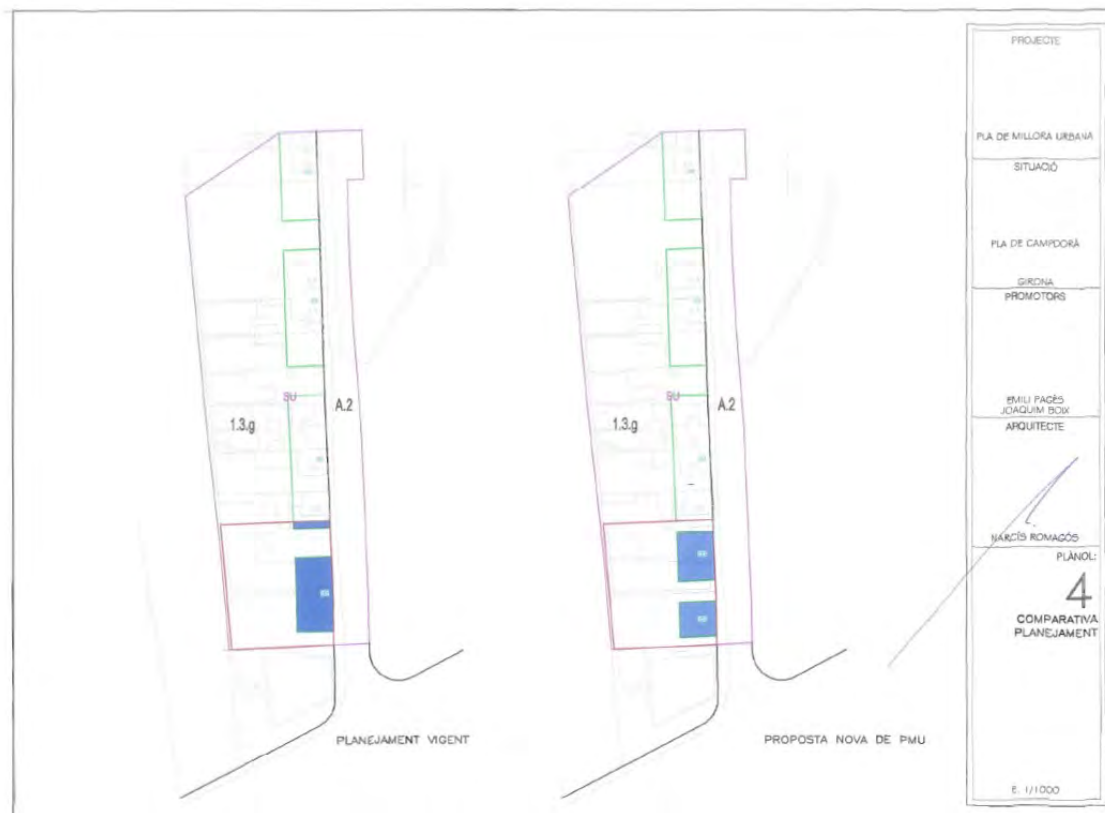
Fitxa tècnica

Estat del projecte i data Aprovat inicialment per la Junta de Govern Local el 02/03/2018

Autor del projecte Narcís Romagós Arquitecte

Promotor Particular





2.2.3. Estudis d'elements de planejament

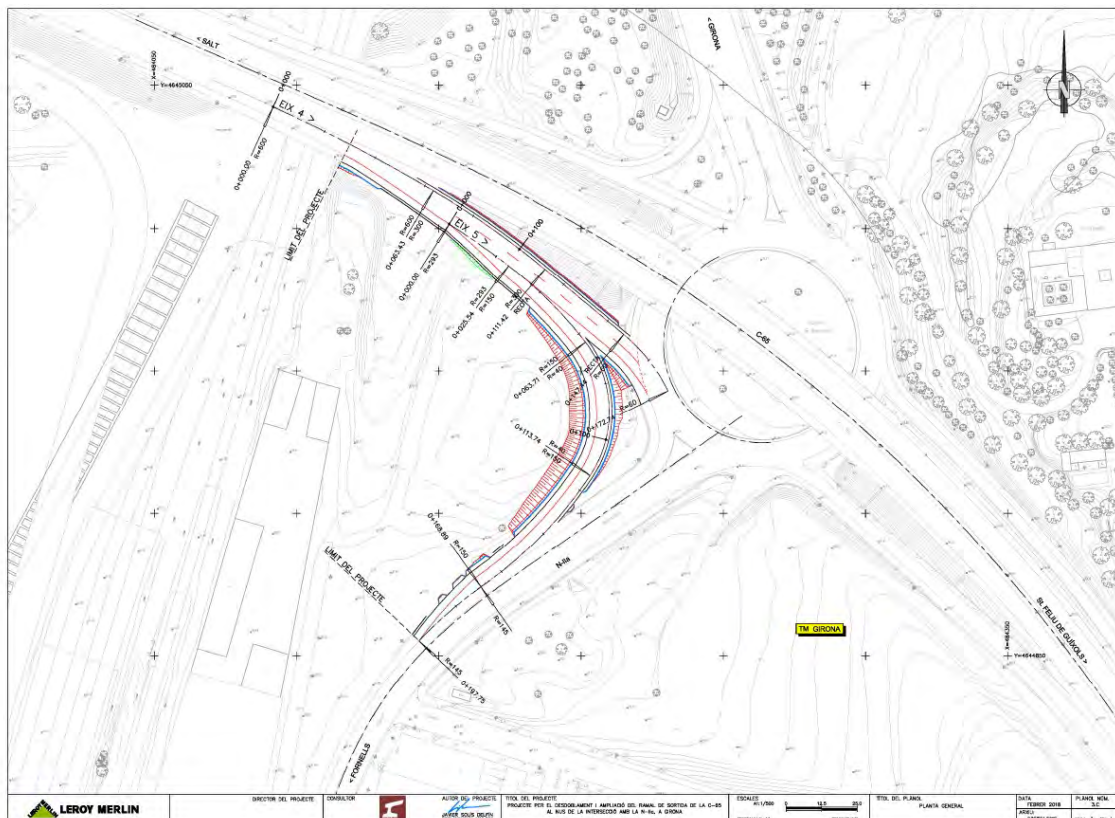
Estudi afectació vialitat nus intersecció C-65 amb la N-IIa



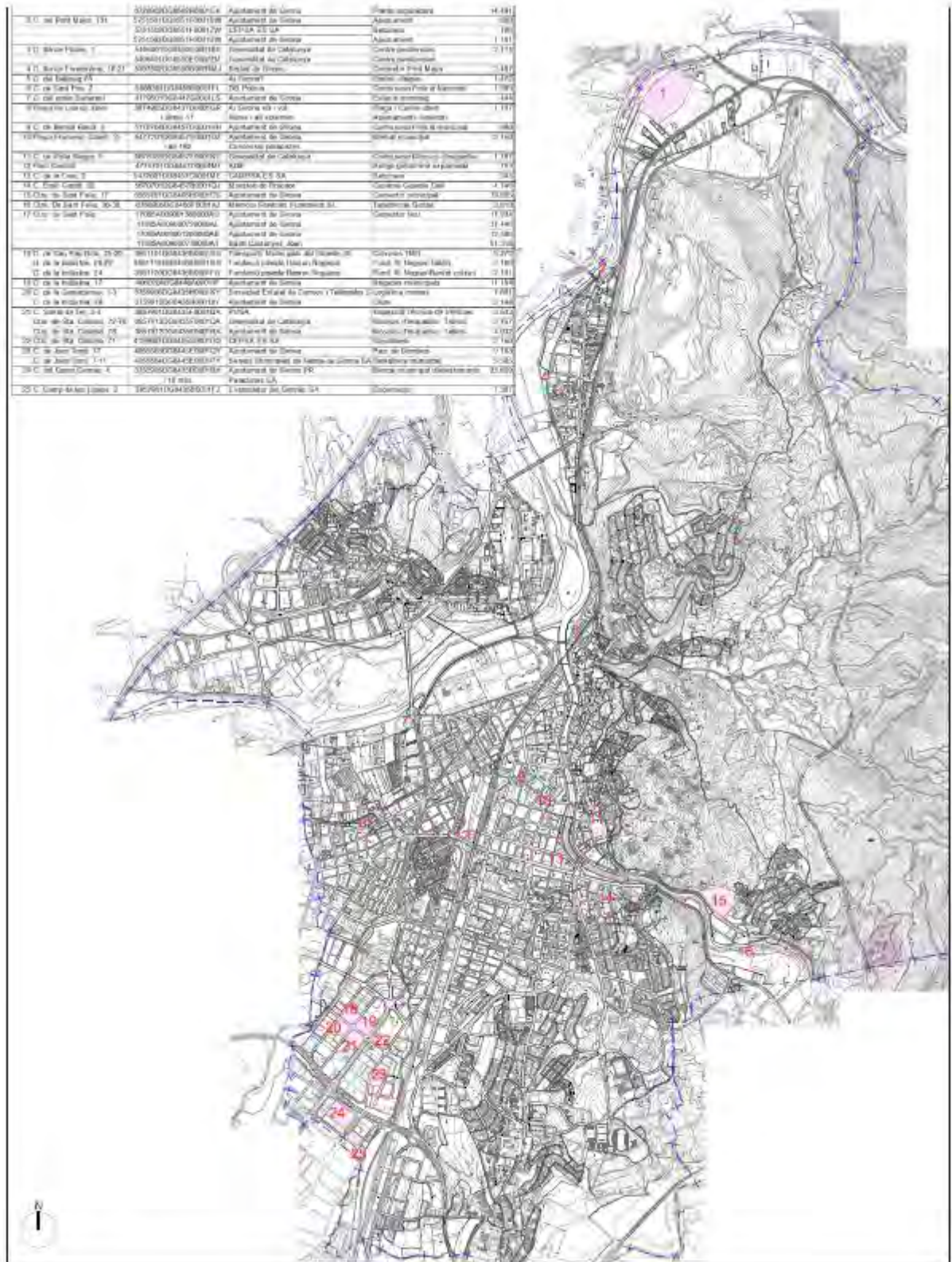
Ajuntament de Girona
AFFECTACIÓ SUPERFICIE ESPAI LLIBRE PER NOU VIAL ROTONDA DE BARCELONA

E: 1/1.0
 Servei Tècnic Municipal

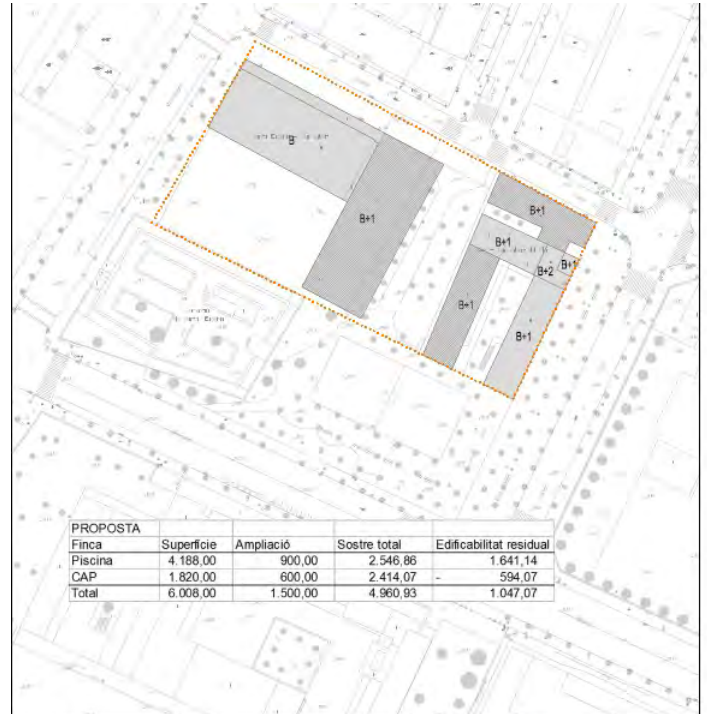
GIRONA, FEBRER 2018



Estudi d'activitats titularitat clau F del PGOU



Estudi edificabilitat CAP i piscina a Can Gibert del Pla



ESTUDI EDIFICABILITAT PISCINA | CAP DE CAN GIBERT DEL PLA

ESTUDI EDIFICABILITAT PISCINA | CAP DE CAN GIBERT DEL PLA

4 EDIFICABILITAT EXISTENT
Girona, desembre 2018

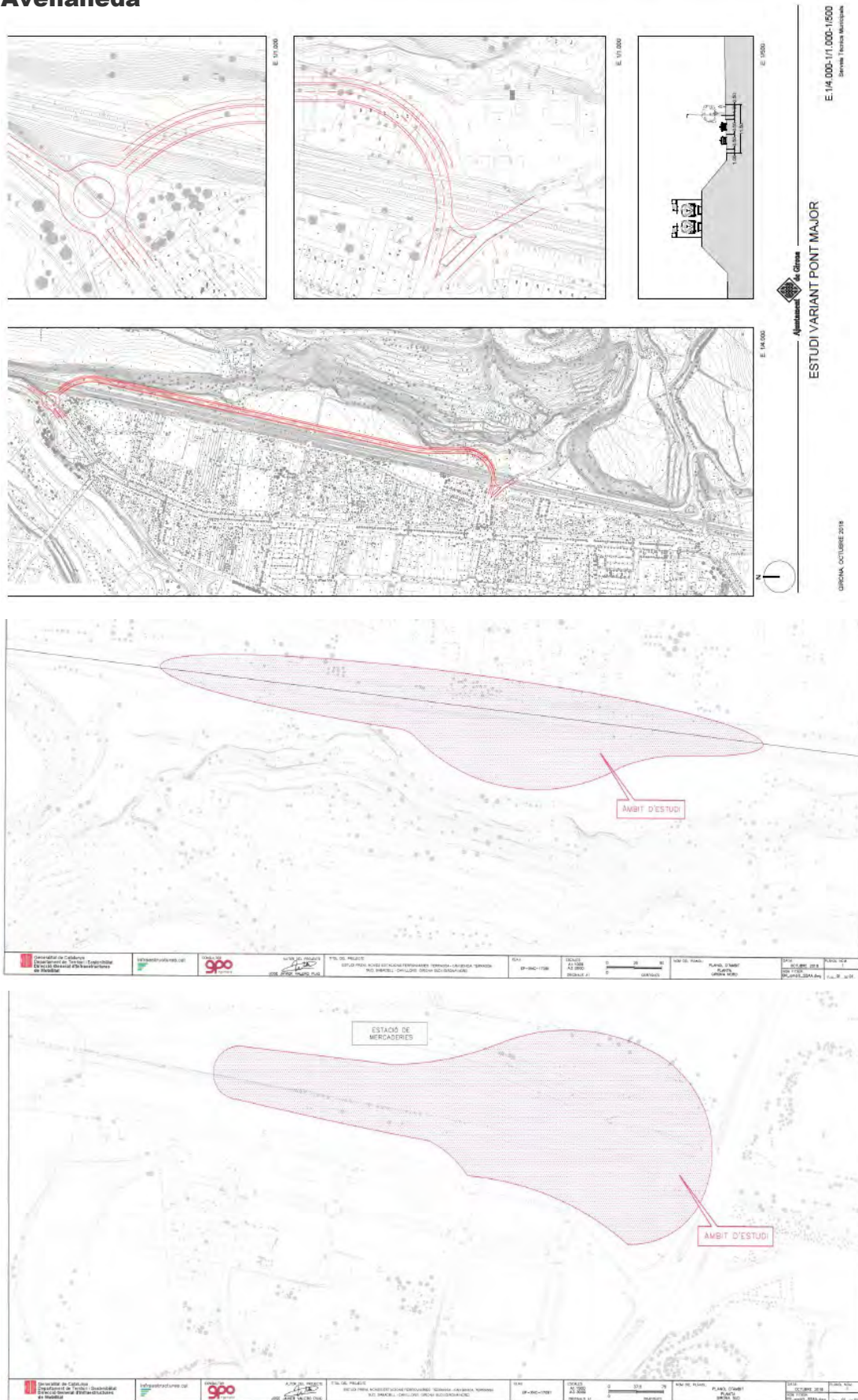
E. 1/1.000
Serveis Tècnics Municipals

5 AMPLIACIONS PREVISTES
Girona, desembre 2018

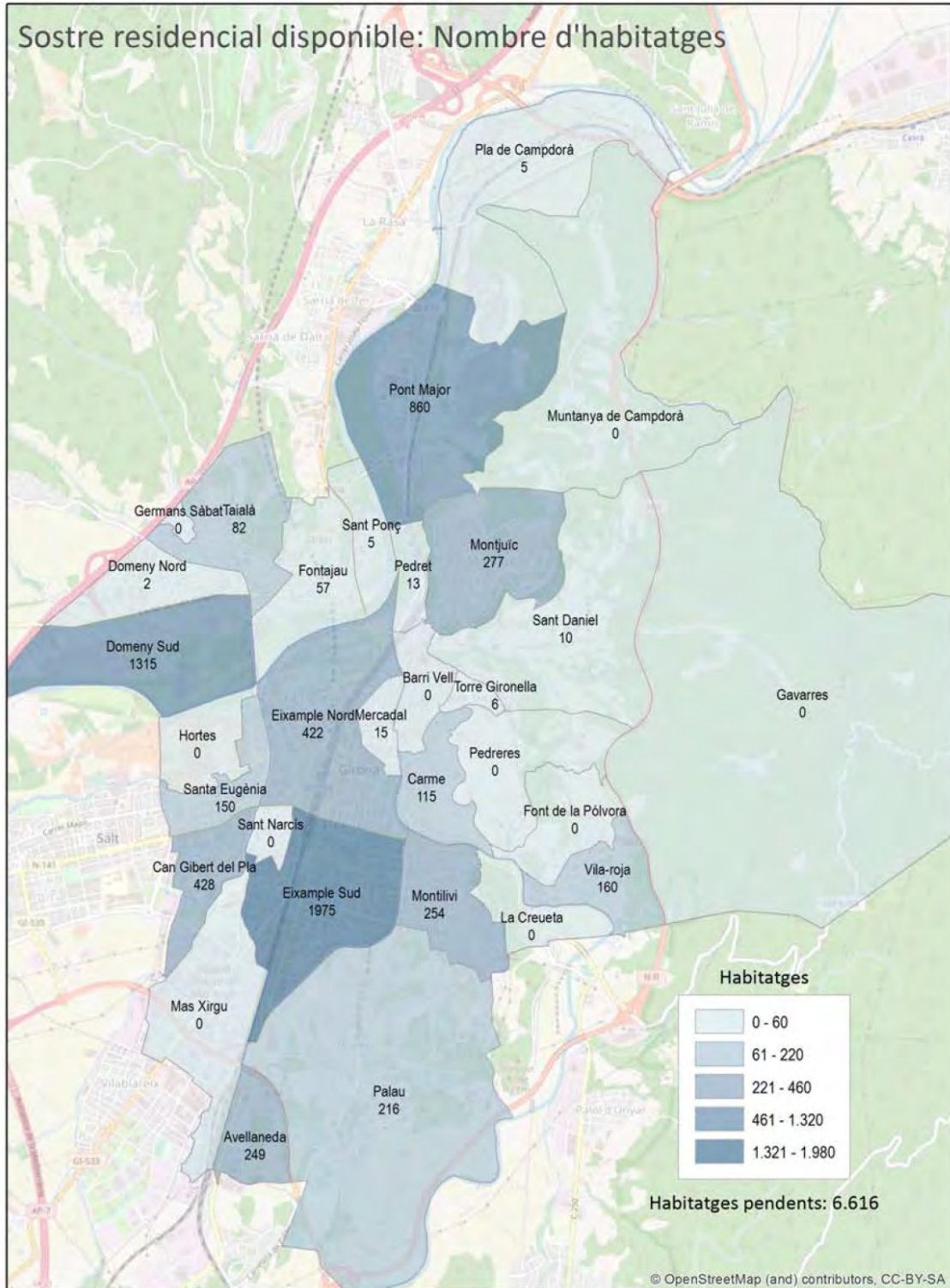
E. 1/1.000
Serveis Tècnics Municipals



Estudi variant vialitat Pont Major i viabilitat estacions tren Pont Major i Avellaneda



Pacte local per l'habitatge. Estudi d'estimació del potencial del sostre residencial derivat de l'anàlisi del planejament urbanístic vigent.



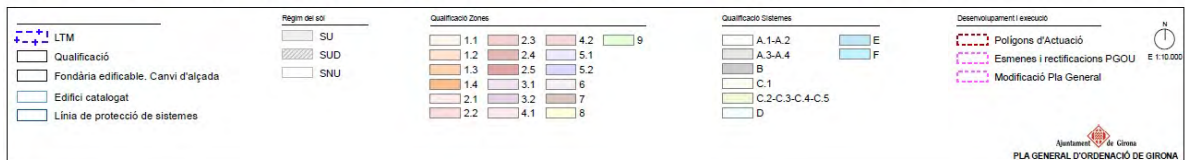
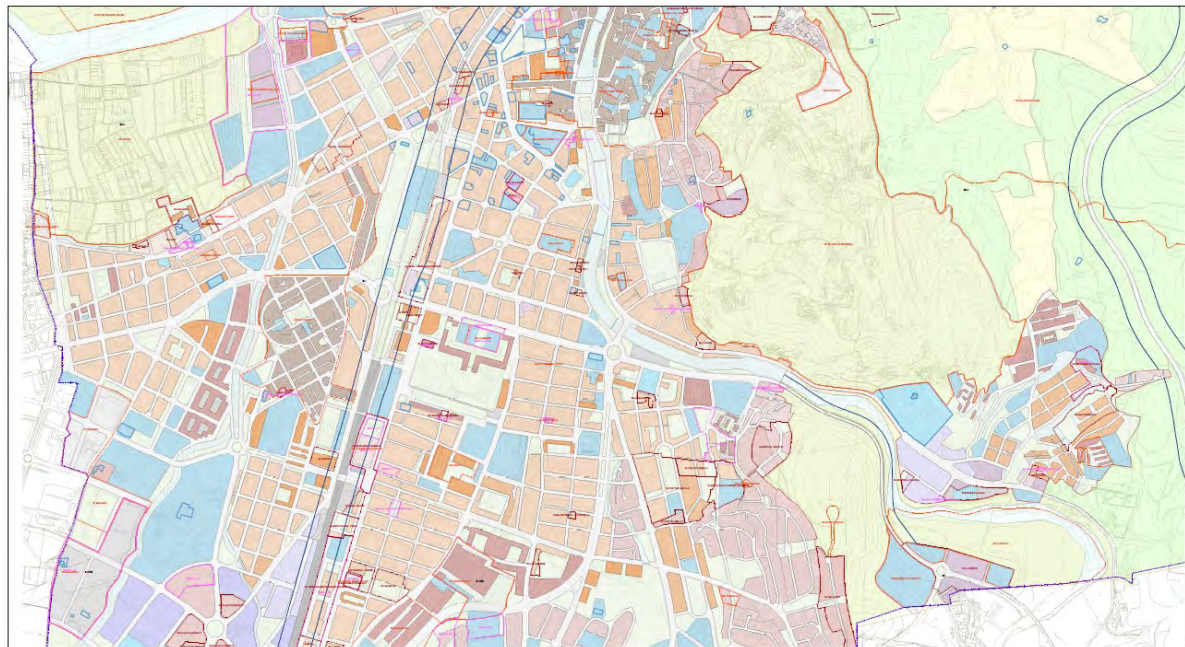



5 Sector de l'Eixample Sud GIRONA, NOVEMBRE 2018 **ESTUDI SOSTRE RESIDENCIAL** E 1:7.500 Serveis Tècnics Municipals

Clau	potencial			construït			sostre construït segons ús				sostre habitable			habitatges		
	sup	sostre	%	sup total	sostre const	residencial	obres	equipament	activitat	altres	habitable	fase 1	fase 2	fase 3		
1.2	356.197,93	1.156.028,95	71,96%	285.665,87	950.391,95	897.644,56	11.334,77	378,60	38.215,84	2.818,18	714.942,31	402	193			
1.2.f	8.497,94	43.863,43	2,73%	6.057,90	7.263,10	449,72	0,00	0,00	6.813,38	0,00	224,86	0	408			
1.2.f.hp	4.029,53	21.625,09	1,35%	2.459,62	3.339,46	0,00	0,00	0,00	3.327,37	12,09	0,00	0	210			
1.3	6.149,29	12.244,49	0,76%	3.785,65	12.020,16	11.790,77	229,39	0,00	0,00	0,00	11.301,14	0	0			
1.3.a	4.030,18	14.022,72	0,87%	3.323,44	8.563,51	8.563,51	0,00	0,00	0,00	0,00	8.412,28	0	0			
1.4	15.656,81	49.029,69	3,05%	17.343,71	63.602,96	60.392,70	0,00	2.154,54	1.055,73	0,00	51.093,88	0	152			
1.4.a	25.412,61	86.299,48	5,37%	18.369,25	85.624,60	84.747,43	0,00	1,00	876,17	0,00	73.214,16	0	0			
2.2.d	3.610,24	5.415,35	0,34%	2.011,31	3.412,07	3.412,07	0,00	0,00	0,00	0,00	3.244,58	0	0			
2.4	12.226,67	30.184,98	1,88%	9.788,70	31.694,14	28.052,57	0,00	0,00	3.641,27	0,00	25.301,45	0	0			
2.4.a	9.192,07	30.650,73	1,91%	8.847,74	31.905,10	31.905,10	0,00	0,00	0,00	0,00	28.974,97	0	0			
2.4.b	10.627,90	56.724,54	3,53%	7.803,17	54.331,11	53.706,67	0,00	0,00	624,44	0,00	50.785,39	0	69			
2.4.b.2	1.014,50	2.992,00	0,19%	932,03	3.148,21	3.146,76	0,00	0,00	0,00	1,45	3.071,40	0	0			
2.4.b.3	2.008,21	5.101,00	0,32%	1.666,12	5.396,71	5.390,48	0,00	0,00	0,00	6,23	4.290,92	0	0			
2.4.c	10.078,20	43.937,52	2,74%	9.351,76	34.487,15	34.487,15	0,00	0,00	0,00	0,00	29.204,44	0	0			
7	2.620,96	1.169,75	0,07%	859,25	1.198,38	1.198,38	0,00	0,00	0,00	0,00	1.168,14	0	0			
2.4	17.132,76	24.584,00	1,53%	0,00	0,00	0,00	0,00	0,00	0,00	0,00	0,00	0	307			
(2.4)	21.182,00	22.583,00	1,41%	4.151,20	12.269,88	12.269,88	0,00	0,00	0,00	0,00	11.763,86	234	0			
Total	609.667,80	1.606.456,72		382.416,72	1.308.648,48	1.237.158,05	11.564,16	2.534,14	54.554,19	2.837,95	1.016.993,73	636	1339	0		

2.2.4. Sistema d'informació geogràfica (SIG)

Manteniment i actualització refosa dels plànols d'ordenació i normes urbanístiques del PGOU vigent en SIG



2.2.5. Web de Planejament

Manteniment i actualització del Web de planejament (vigent, en tràmit i històric)

index.php?vigent=1

Ajuntament de Girona

URBANISME

Us trobeu a: Urbanisme » Planejament i Gestió Urbanística » Vigent

- PLANEJAMENT
- VIGENT**
- EN TRÀMIT
- HISTÒRIC
- PLÀNOL ACTUALITZAT NO NORMATIU
- NORMES URBANÍSTIQUES (TEXT CONSOLIDAT)
- OFICINA MUNICIPAL D'HABITATGE
- OFICINA DEL TAV
- VIVENDES DE GIRONA
- UNITAT MUNICIPAL D'ANÀLISI TERRITORIAL

Planejament i Gestió Urbanística

PLANEJAMENT I GESTIÓ VIGENT

- Pla general d'ordenació urbana (PGOU)**
 - PGOU (2002): 1
 - Modificacions puntuals PGOU: 61
 - Estimació de recursos: 9
- Planejament derivat**
 - Plans parcials urbanístics (PPU): 6
 - Plans de millora urbana (PMU): 25
 - Plans especials (PE): 42
- Gestió urbanística**
 - Projectes de reparcel·lació: 33
 - Projectes de compensació: 4
 - Projectes d'expropiació: 1
 - Projecte de regularització de finques: 1
 - Convenis urbanístics: 8
- Altres planejament**
 - Planejament: 4
- Ordenances urbanístiques**
 - Ordenances: 1

CERCADOR

Utilitzeu el cercador per localitzar un expedient si en coneixeu el número.

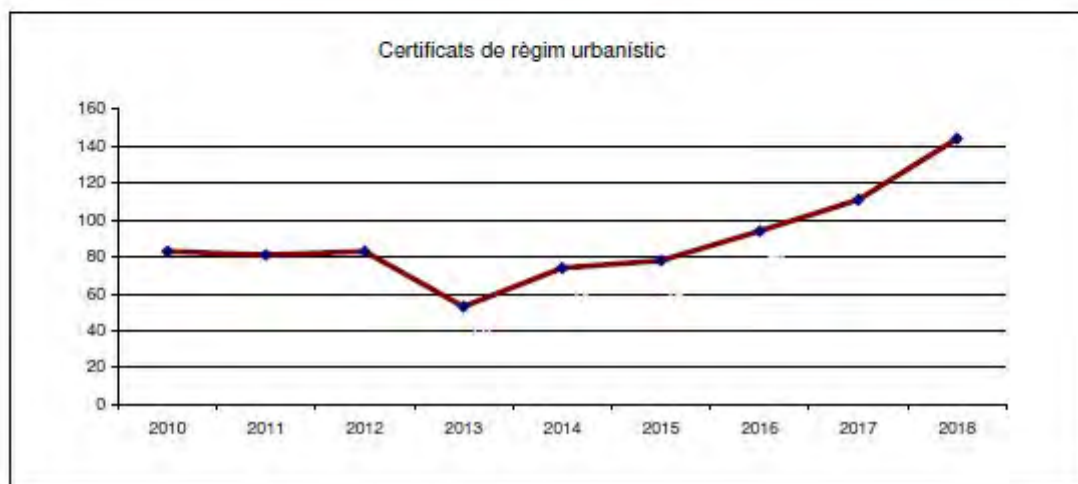
Número d'expedient:

Cercar

© 2017 Ajuntament de Girona | Accessibilitat

2.2.6. Informació urbanística

Certificats i Informes Urbanístics	2010	2011	2012	2013	2014	2015	2016	2017	2018
Total	83	81	83	53	74	78	94	111	144



Els certificats de règim urbanístic especifiquen els següents elements:

- El planejament urbanístic d'aplicació, incloent les corresponents modificacions.
- La classificació i la qualificació urbanístiques del sòl.
- El sector de planejament o àmbit de gestió urbanístic en el que s'ubica la finca.
- Les condicions de parcel·lació, d'edificació i d'ús de la finca.
- Les condicions d'aprofitament del subsòl i d'aparcament.
- Les condicions generals d'aplicació, i si s'escau, el règim de protecció de la finca.
- La indicació de condicions especials que afecten la finca (legislació urbanística i sectorial).
- La condició de solar o dels requeriments urbanístics per assolir-la.
- La subjecció a un àmbit de suspensió de lliències, si s'escau.
- El termini de vigència del certificat de règim urbanístic emès.

2.3. Servei d'Obres i Projectes

2.3.1. Presentació

El Servei d'Obres i Projectes està format pels col·lectius de l'Oficina de Projectes, formada íntegrament per arquitectes i delineants, pels de l'Oficina tècnica d'enginyeria formada especialment per enginyers i pels de l'Oficina de Control de projectes i obres, formada exclusivament per arquitectes tècnics.

El Servei de Projectes de l'Àrea d'Urbanisme i Activitats té com objectiu principal la programació i gestió de les obres que l'Ajuntament promou referides als espais públics, equipaments i edificis sota responsabilitat municipal. Aquestes obres són unes de nova planta, d'altres de reforma i d'altres de reparació. La funció bàsica del Servei d'Obres i Projectes és gestionar les obres de promoció municipal. N'hi ha d'altres però de menys abast, com les relacionades amb el control d'obres promogudes per d'altres administracions, o, en el cas d'algunes urbanitzacions, per promotors particulars.

Hi ha vegades que la intervenció del servei abasta tot el procés, des de la redacció del projecte fins la direcció i la recepció de les obres. D'altres vegades, però, des del propi servei, es gestiona la contractació externa d'alguna de les fases, de la redacció del projecte o de la direcció facultativa de les obres.

En aquest context les tasques del servei poden ser classificades en els següents grups:

Obres promogudes pel propi Ajuntament

- Redacció de projectes
- Direcció d'obres
- Seguiment dels encàrrecs a l'exterior de la redacció de projectes
- Seguiment dels encàrrecs a l'exterior de la direcció d'obres
- Preparació de licitacions d'obres
- Preparació de liquidacions i recepcions d'obres

Obres promogudes per d'altres institucions o per particulars

- Seguiment de la redacció dels projectes
- Seguiment de la direcció d'obres
- Si s'escau, acceptació de les obres

D'entre les obres de promoció municipal, a grans trets, n'hi ha de dos tipus: les d'edificació i les d'urbanització.

Al primer grup hi són les de construcció de nous edificis, les de reforma o ampliació d'edificis existents i, òbviament també, les de manteniment de tots aquests edificis.

Al segon grup pertanyen, les obres d'urbanització *ex novo* d'espais públics, carrers, places, jardins, parcs, etc., les de reforma de les urbanitzacions existents a aquests espais i les corresponents de manteniment.

L'objecte de les obres relacionades amb l'edificació és el parc edificat de titularitat municipal: edificis administratius, centres cívics, socials i culturals, biblioteques, museus, escoles de primària, escoles bressol, mercats, dispensaris, museus, cementiris, casernes de policia, magatzems i tallers, poliesportius, piscines, camps de futbol i d'altres instal·lacions esportives, teatres, auditoris, serveis

tècnics, etc, un total de més de 100 edificis respecte als quals els seus responsables hi projecten molt sovint, i cada vegada més, reformes per tal d'adaptar-los als requisits de cada moment.

L'objecte de les obres d'urbanització és encara més ampli: tots els carrers, places, jardins, parcs i espais públics de la ciutat i les seves xarxes de serveis amb algunes, com les de sanejament, aigua potable, enllumenat públic i fibra òptica, de titularitat municipal. També s'inclou la gestió del corresponent mobiliari urbà.

En els darrers anys, hi ha hagut, en primer lloc, un notable increment del parc d'edificis i urbanitzacions a mantenir i, a més a més, per part dels seus responsables i usuaris, una major exigència d'atenció. El manteniment de les escoles bressol i de primària es feia abans des de l'Àrea de Cultura. Ara es fa des del servei de projectes.

La posada en funcionament de nous mecanismes de participació ciutadana complica notablement la tasca tècnica del servei. Cal fer múltiples valoracions, mantenir contactes i treballar sota el control dels representants dels veïns.

Cal mantenir contactes amb totes les regidories i departaments de l'Ajuntament. Arriben centenars de peticions de les coses més dispars a través del gestor de tasques i, també, des de la bústia de suggeriments dels ciutadans. Cal, almenys, contestar-les totes.

S'afegeixen també a aquest Servei les conseqüències de les obres de restitució dels sectors afectats pel tren d'alta velocitat. Abans hi havia, fora del servei de Projectes i Obres, una oficina dedicada en exclusiva a aquesta qüestió. Ara, a la fase d'acabats, quan es requereix una intervenció més ferma de l'Ajuntament en aquestes obres de restitució, des del servei, aquesta és desenvolupada com una tasca més per alguns tècnics.

2.3.2. Oficina de projectes

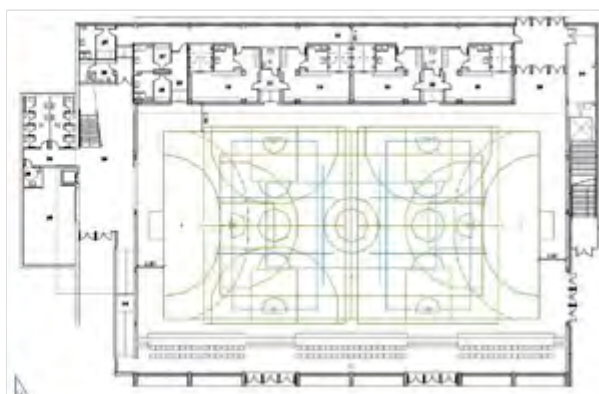
Fitxes de projectes i obres. Tasques

Modificació del projecte bàsic del pavelló poliesportiu PAV-2 situat a l'escola del CEIP Cassià Costal

L'objecte del projecte consisteix en l'adequació de la singularitat geotècnica del subsòl on s'ha de fonamentar l'edificació per a iniciar de nou el procediment administratiu d'adjudicació de les obres.

Bàsicament, veure l'informe geotècnic de data setembre de 2014 elaborat per l'empresa Geocam. La presència d'argiles expansives en un de les capes del subsòl, la inestabilitat dels substrats de trànsit per a ser excavats sense problemes d'esllavissament, la resistència del terreny menor que la prevista.

Incorporació del carril bici inclosa la instal·lació semafòrica i construcció de guals per a vianants en l'encreuament del carrer Barcelona amb el carrer de Pau Vila i Dinarès.



Fitxa tècnica

Emplaçament	Carrer Cassià Costal, 1
Superfície	2.745,81 m ²
Pressupost projecte	984.225,85 €
Projecte adjudicat	834.645,22 €
Estat del projecte	Recepcionada de 15 juny del 2018
Autor del projecte	Servei de Projectes · Joaquim Roura Poch, arquitecte municipal
Promotor	Ajuntament de Girona

Projecte d'urbanització de la plaça de Josep Pallach i Carolà

El buit generat per la plaça és una oportunitat per oferir als ciutadans un espai d'estada, amb diferents possibles activitats i amb el màxim de polivalència en el seu ús (estada, bicicletes, reunions veïnals, actes diversos, parc infantil divers, etc...)

El que es pretén és endreçar l'espai de la plaça amb un cert criteri formal i triant materials adients per a aquesta i els seus usos, i que el conjunt quedi ordenat.

A nivell funcional, es busca resoldre la problemàtica que plantegen els veïns, i també oferir a la ciutat un espai obert viu dins la trama urbana de l'eixample.

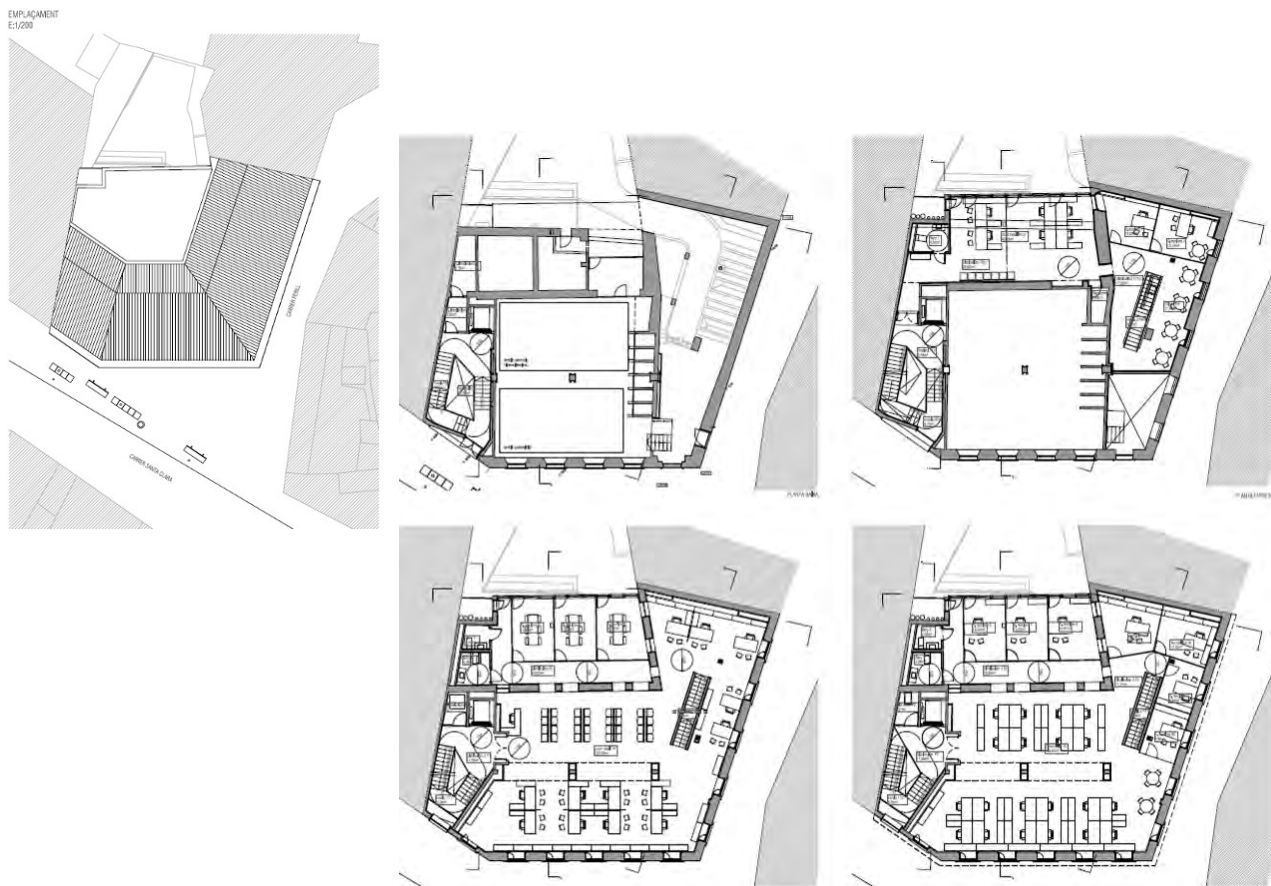


Fitxa tècnica

Emplaçament	Plaça Josep Pallach i Carolà
Superfície	2.350 m2
Pressupost projecte	339.832,09 €
Pressupost adjudicat	269.054,46 €
Estat del projecte	Obra finalitzada, pendent de recepció per deficiències.
Autor del projecte	Cristina Capel Castells, arquitecta
Seguiment del projecte	Servei de Projectes · Carles Lloret Nadal i Rafel Ros Penedo, arquitectes municipals
Promotor	Ajuntament de Girona

Projecte d'acondicionament per a oficines municipals a l'edifici de la Central del Molí

El projecte consisteix en la reforma i rehabilitació de l'edifici de la central hidroelèctrica del Molí, situada al núm. 13 del carrer Santa Clara, destinat a oficines municipals a la planta entresòl, primera i planta segona. A la planta baixa es planteja mantenir totes les instal·lacions elèctriques de la central del Molí, però millorant l'accessibilitat per poder ensenyar l'espai al públic, de manera restringida.



Fitxa tècnica

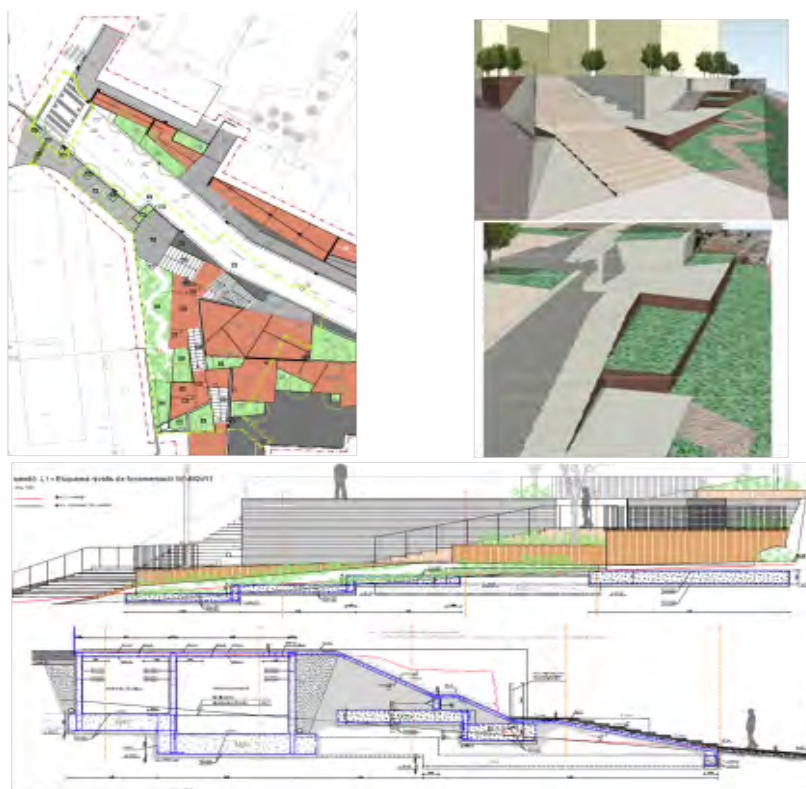
Emplaçament	Carrer Santa Clara, 13
Superfície	810,44 m ²
Pressupost projecte	1.249.107,74 €
Pressupost adjudicat	1.025.801,16 €
Estat del projecte	En execució
Autor del projecte	David Codinach i Sala, arquitecte
Seguiment del projecte	Servei de Projectes · Rafel Ros Penedo, arquitecte municipal
Promotor	Ajuntament de Girona

Projecte d'urbanització de la pujada de la Punta del Pi i entorn, fase-1

El projecte reformula el caràcter tant de l'espai reservat per a vehicles com el destinat a l'ús de vianants, amb la clara voluntat de revaloritzar un espai amb clares deficiències de qualitats espaials per a un correcte ús, i adaptabilitat als requeriments de necessitats diverses segons les condicions marcades davant de la supressió de barreres arquitectòniques.

Es fluïdiquen els recorreguts, i se'ls acompanya amb àrees d'estada quan aquests són destinats preferentment a vianants.

La configuració geomètrica de l'entorn ajuda a configurar les noves geometries de l'espai en conjunt, donant peu a un diàleg entre les premisses de sortida i les preescripcions de base en la configuració de qualsevol àmbit objecte d'un nou espai públic recuperat i remodelat de la ciutat.

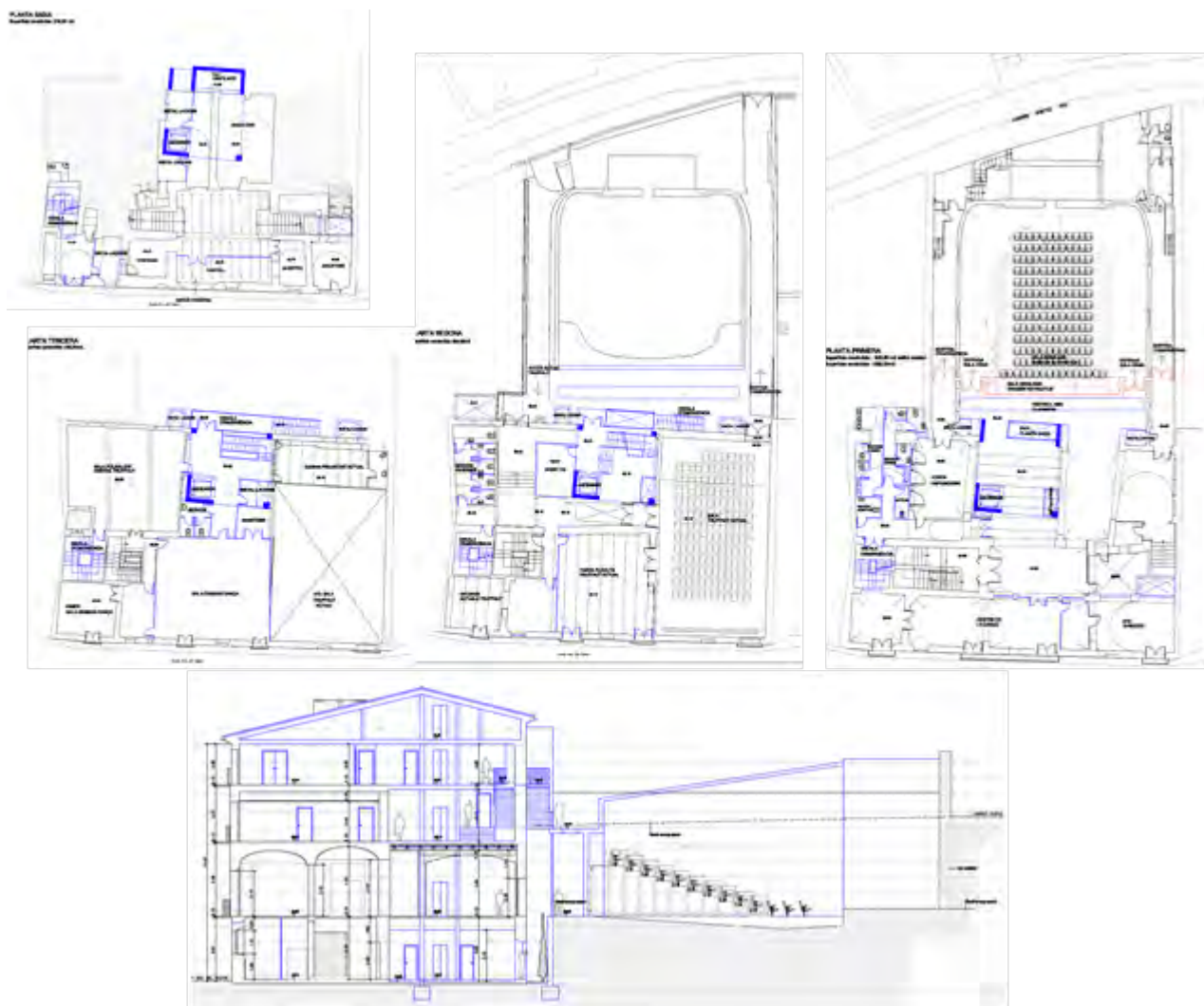


Fitxa tècnica

Emplaçament	C/ Ullastret i C/ Punta del Pi
Superfície	3.163,86 m ²
Pressupost projecte	309.617,00 €
Pressupost adjudicat	233.896,87 €
Estat del projecte	Recepcionada 17 de juliol de 2018
Autor del projecte	Servei de Projectes Urbans · Xisca Salom Gaya, arquitecte municipal
Promotor	Ajuntament de Girona

Projecte de rehabilitació edifici antic Cinema Modern fase 1a i 1b

Un cop determinat el pla d'usos a instal·lar dins de l'edifici, s'ha començat a treballar en la rehabilitació del cos arquitectònic del carrer Nou del Teatre, sobretot pel que fa als requisits de reforma i consolidació estructural necessaris per a la implantació del programa que haurà d'assumir l'edifici.



Fitxa tècnica

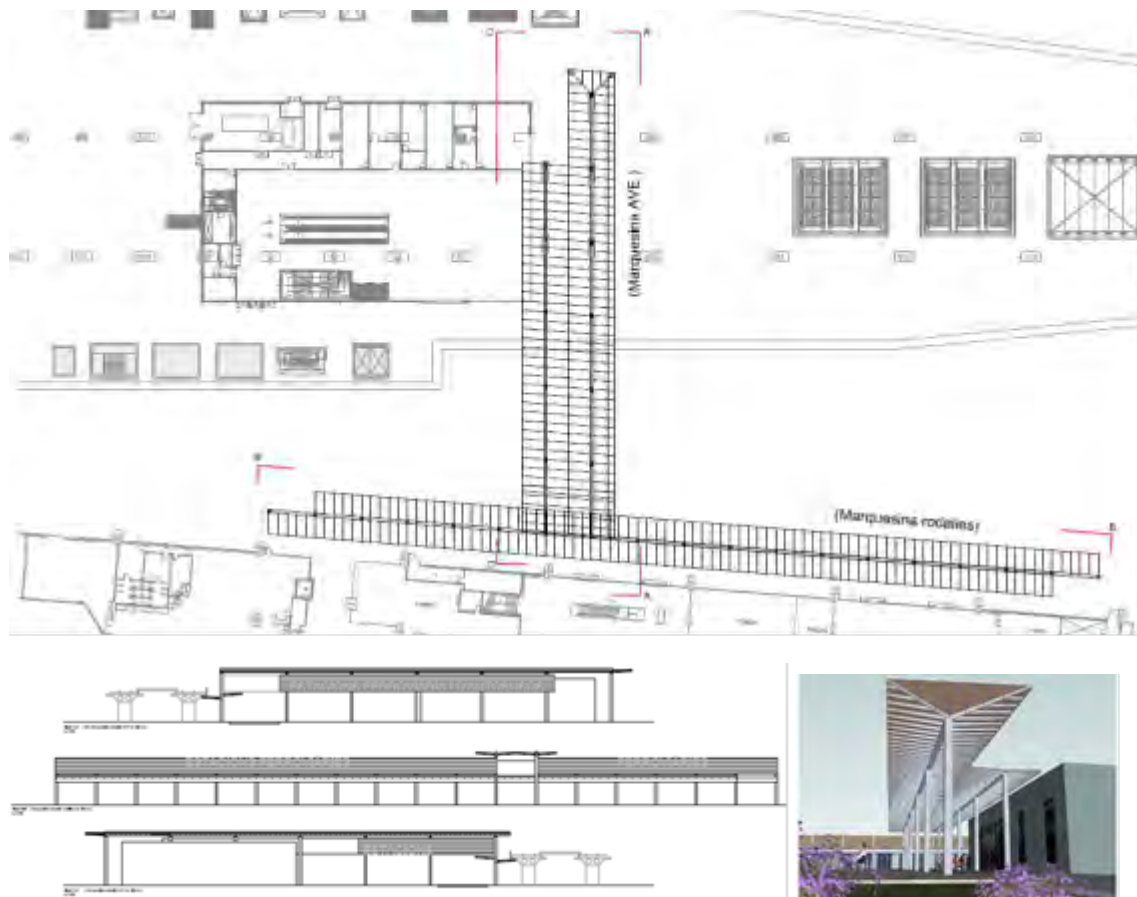
Emplaçament	Carrer Nou del Teatre
Superfície	2.758,10 m ²
Pressupost projecte	2.082.023,57 € (fase 1a i 1b)
Estat del projecte	Pendent d'execució obra
Autor del projecte	Servei de Projectes · Carles Lloret Nadal i Rafael Ros Penedo, arquitectes municipals
Promotor	Ajuntament de Girona

Projecte de marquesines a les estacions ferroviàries de Girona

L'objecte d'aquest sistema de marquesines és doble:

D'una banda es tracta de configurar un nou element exterior de connexió entre les estacions del TAV i del tren convencional que substitueixi i permeti eliminar l'actual túnel tacat que és molt inapropiat des del punt de vista urbanístic.

De l'altra, es tracta d'introduir un element arquitectònic potent capaç d'ordenar, caracteritzar i identificar els nous accessos al conjunt i la plaça que hi resulta.



Fitxa tècnica

Emplaçament	L'àmbit es troba ubicat entre les estacions de rodalies i de l'AVE
Superfície	1.403,91 m ²
Pressupost projecte	399.605,97 €
Estat del projecte	Projecte aprovat pendent d'executar
Autor del projecte	Servei de Projectes · Carles Lloret Nadal i Quim Roura Poch, arquitectes municipals
Promotor	Ajuntament de Girona

Projecte bàsic i executiu de la zona verda a l'avinguda de la Font de la Polvora de Girona

El projecte cerca donar una resposta a la transició entre el teixit urbà i el medi natural, a la vegada que vol generar un espai amable de trobada de veïns. Busca així, equ no sigui un cul-de-sac sinó una porta d'entrada al barri en comunicació amb la resta de la ciutat mitjançant la xarxa de camins que traça el projecte Vora, que passa pel parc.



Fitxa tècnica

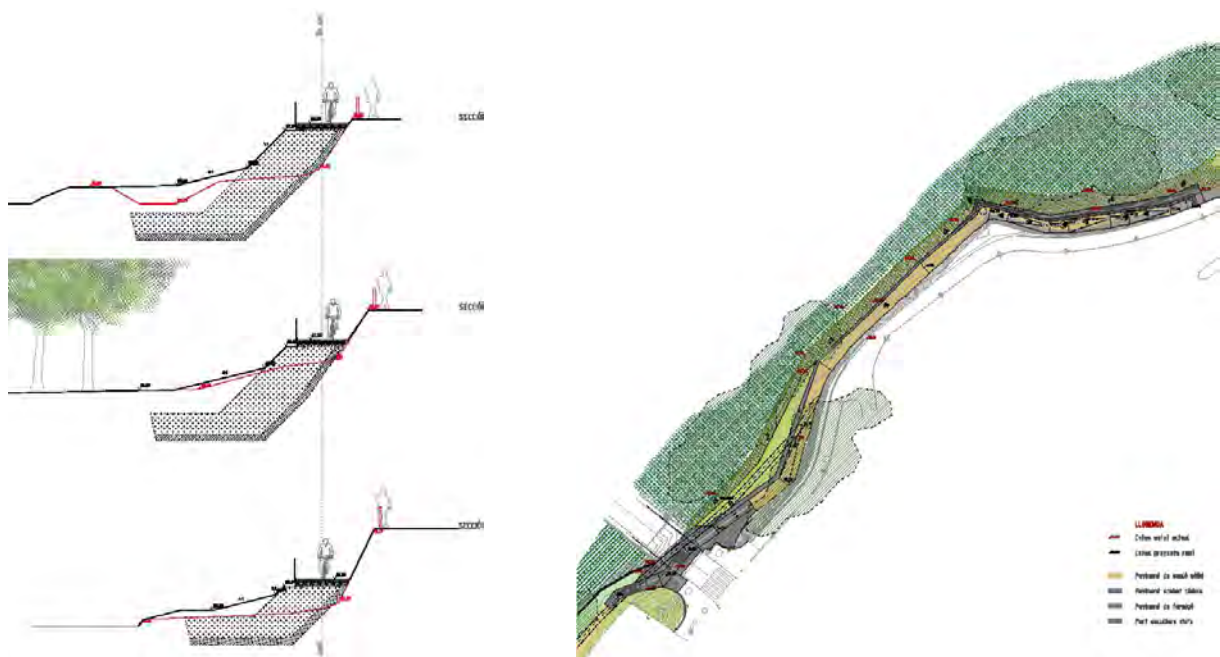
Emplaçament	L'àmbit es troba ubicat al sector est que inclou els barris de Vila-roja, Grup Sant Daniel, Mas Ramada i Font de la Pólvora
Superfície	1.949,50 m ²
Pressupost projecte	147.327,76 €
Estat del projecte	Projecte aprovat
Autor del projecte	Laia Escribà Nadal, arquitecta
Seguiment del projecte	Servei de Projectes · Clara Jiménez Xiberta, arquitecta i paisatgista municipal
Promotor	Ajuntament de Girona

Projecte de connexió del carril bici de Pont Major a Campdorà – Fase II: tram rampa des del Pont de l'Aigua

L'àmbit d'intervenció troba en l'àmbit continu del projecte fase1 a l'arribada al Pont de l'Aigua. L'àrea de projecte es caracteritza per una secció amb dos cotes diferenciades. La cota baixa és l'actual llera del riu, de secció tova i caràcter poc accessible, amb vegetació molt frondosa i un corriol existent. La cota superior té una secció dura en passeig a mode de balcó sobre el Ter, on el recorregut fa un gest per esquivar la benzineria i connectar amb el camí de sortida de Girona.

Tenim per tant un carril bici que arriba a una zona poc accessible creant un cul de sac, obligant a vianants i ciclistes a desfer el recorregut i conviure amb els cotxes a la cota superior amb una secció no preparada a dia d'avui a tal efecte fins poder enllaçar amb el camí de Campdorà.

La proposta formalitza aquesta nova connexió entre els dos nivells a través d'un camí en rampa utilitzant la construcció d'una escullera paral·lela al recorregut.



Fitxa tècnica

Emplaçament	L'àmbit d'intervenció es situa a l'alçada del barri de Pont Major de Girona. A la llera del marge dret del riu Ter, després del pont de l'Aigua, darrere la benzineria del Pont Major.
Superfície	Aprox. 3.500 m2
Pressupost de contracta	216.658,58 € IVA inclòs
Estat del projecte	Pendent de licitació
Autor del projecte	Martí Franch, Tècnic agrícola i paisatgista
Promotor	Ajuntament de Girona
Seguiment del projecte	Servei de Projectes · Clara Jiménez Xiberta, arquitecta i paisatgista municipal

Projecte bàsic d'espai lliure a la urbanització Torre Rafaela I

Projecte de parc en l'espai lliure de la urbanització Torre Rafaela I. Redactat pels serveis tècnics municipals el projecte bàsic, que resol els difícils condicionants topogràfics de la ubicació, amb un parc que proposa tota una sèrie d'itineraris per a vianants, fent possible també un itinerari accessible, i tota una sèrie d'espais de joc i estada, amb plantació de nova vegetació.

**Fitxa tècnica**

Emplaçament	Torre Rafaela I – Espai lliure situat a l'illa formada per l'av. Lluís Pericot – carrer Migdia – Pujada de la creu de Palau – carrer Emília Xargay – carrer M ^a Josepa Arnall
Superfície	13.069 m ²
Estat del projecte	Projecte bàsic redactat pels serveis tècnics municipals Projecte constructiu pendent de redacció per la propietat de l'espai lliure
Autor del projecte	Servei de Projectes · Clara Jiménez Xiberta, arquitecta i paisatgista municipal
Promotor	Propietat privada de l'espai lliure & Ajuntament de Girona

Projecte d'urbanització del Polígon d'Actuació Urbanística 116: carrer de Barcelona - Avellaneda - Clínica Girona

El present projecte defineix la urbanització de les 3 àrees discontinues que s'executaran en dues fases diferenciades en el temps:

FASE 1

El subàmbit "a" correspon a la part majoritària de l'actuació que inclou la urbanització de la zona del carrer Barcelona i la plaça pública situada a cavall entre els polígons 116 i 117. D'aquesta manera es projecta una solució unitària i concordant per ambdós polígons però de manera que al pressupost del projecte que es presenta només s'inclou la superfície que correspon a l'àmbit del polígon 116. En el document presentat s'hi s'inclou també el corresponent projecte d'enderrocs de les edificacions existents en aquest àmbit.

El subàmbit "b" corresponent al tractament del Bosc de la Avellaneda.

FASE 2

El subàmbit "c" corresponent al solar del carrer de Joan Maragall on actualment hi ha la seu de la Clínica Girona, si bé té l'obligació establerta per la modificació de realitzar unes obres corresponents a l'ampliació de la vorera, aquestes obres no es podran executar fins que la Clínica s'hagi instal·lat a la nova seu i s'hagi fet l'enderroc i com a mínim feta l'estructura de la nova edificació de la finca de Joan Maragall.

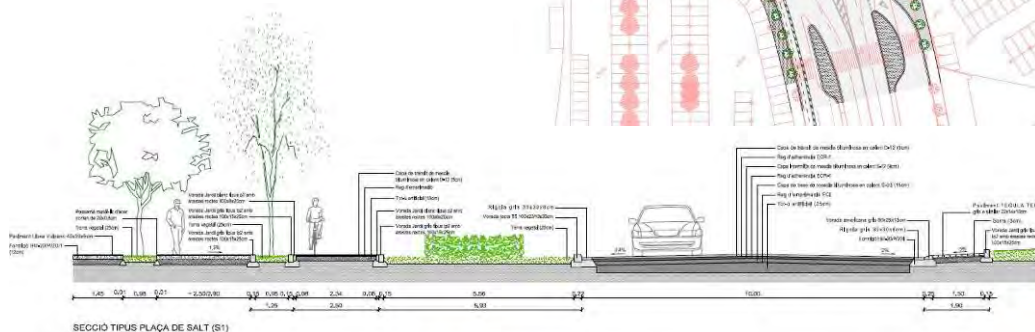
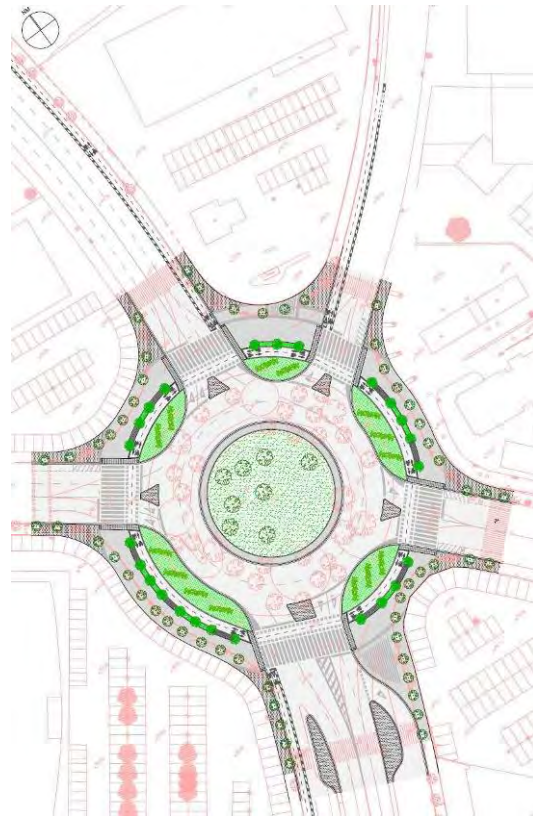


Fitxa tècnica

Emplaçament	La delimitació del polígon d'actuació urbanística PAU 116 (BAC), té caràcter discontinu conformat per tres subàmbits; l'anomenat "a" correspon a la part sud de l'anterior PMU 13 C/Barcelona que té una superfície de 25.813 m ² , l'anomenat "b" correspon al parc de la Avellaneda que té una superfície de 19.214 m ² i, finalment, l'anomenat "c" correspon al solar del C/Juan Maragall i que té una superfície de 1.702 m ² .
Superfície	46.729 m ²
Pressupost (IVA inclòs)	FASE 1: 5.564.877,19 € (àmbits a i b) + 245.144,11 € (obres d'enderroc) FASE 2: 168.118,61 € (àmbit c)
Estat del projecte	Obra en procés
Autor del projecte	Jordi Font, Arquitecte
Seguiment del projecte	Servei de Projectes · Clara Jiménez Xiberta, arquitecta i paisatgista municipal
Promotor	Ajuntament de Girona

Projecte d'obra de reforma de la plaça de Salt

Es tracta de la proposta inicial per a la millora de la seguretat dels ciclistes en el moment de travessar les rotondes de circulació. En aquest cas concret es proposa estudiar la rotonda de la plaça de Salt per integrar-hi el carril bici de forma segura per als usuaris de la bicicleta.

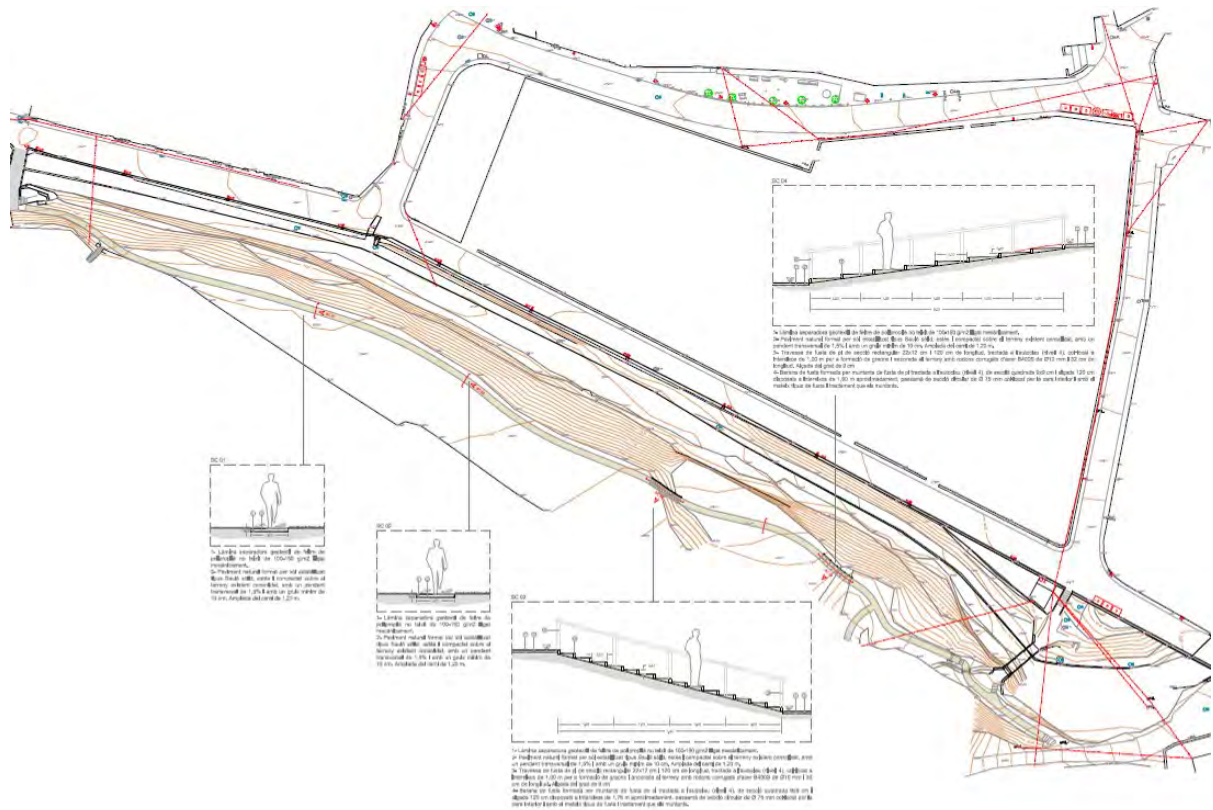


Fitxa tècnica

Emplaçament	L'àmbit de les obres està situat a la Rotonda de la plaça de Salt, a Girona
Superfície	5.190 m ²
Pressupost projecte	1.246.507,36 €
Estat del projecte	Projecte redactat
Autor del projecte	Servei de Projectes · Clara Jiménez Xiberta, arquitecta i paisatgista municipal
Promotor	Ajuntament de Girona

Projecte de restauració i millora del marge esquerre del riu Galligants – de la Font del Bisbe a la Font del Pericot

Es tracta de la recuperació d'un nou tram del camí del marge esquerre del riu Galligants que ha estat tancat al pas durant molts anys. Aquesta és una reivindicació veïnal, especialment després que l'Ajuntament arreglés fa uns anys la primera part d'aquest camí, que queda ara tallat a la Font del Bisbe. Es proposa la recuperació del camí existent i obertura a les zones on ara no n'hi ha, i millora de l'espai del camí amb un paviment natural i consolidat, per tal que sigui trepitjable inclús en dies de pluja i sigui resistent en front a la degradació i l'erosió al llarg del temps.

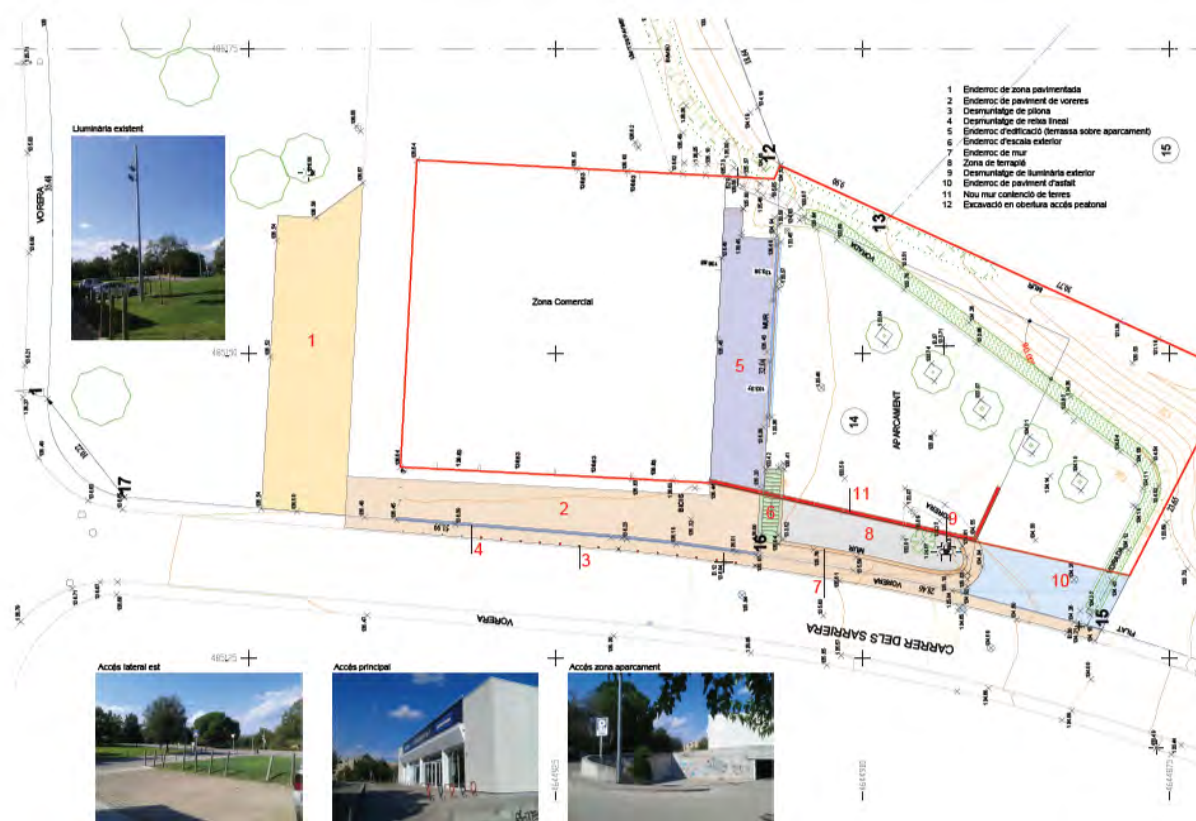


Fitxa tècnica

Emplaçament	Sant Daniel, a continuació del reformat camí de l'Ermessenda, paral·lel al riu Galligants
Superfície	Aprox 1.000 m2
Pressupost projecte	148.332,51 €
Estat del projecte	Redactat
Autor del projecte	Servei de Projectes · Clara Jiménez Xiberta, arquitecta i paisatgista municipal
Promotor	Ajuntament de Girona

Projecte d'urbanització del PA-78 Palau

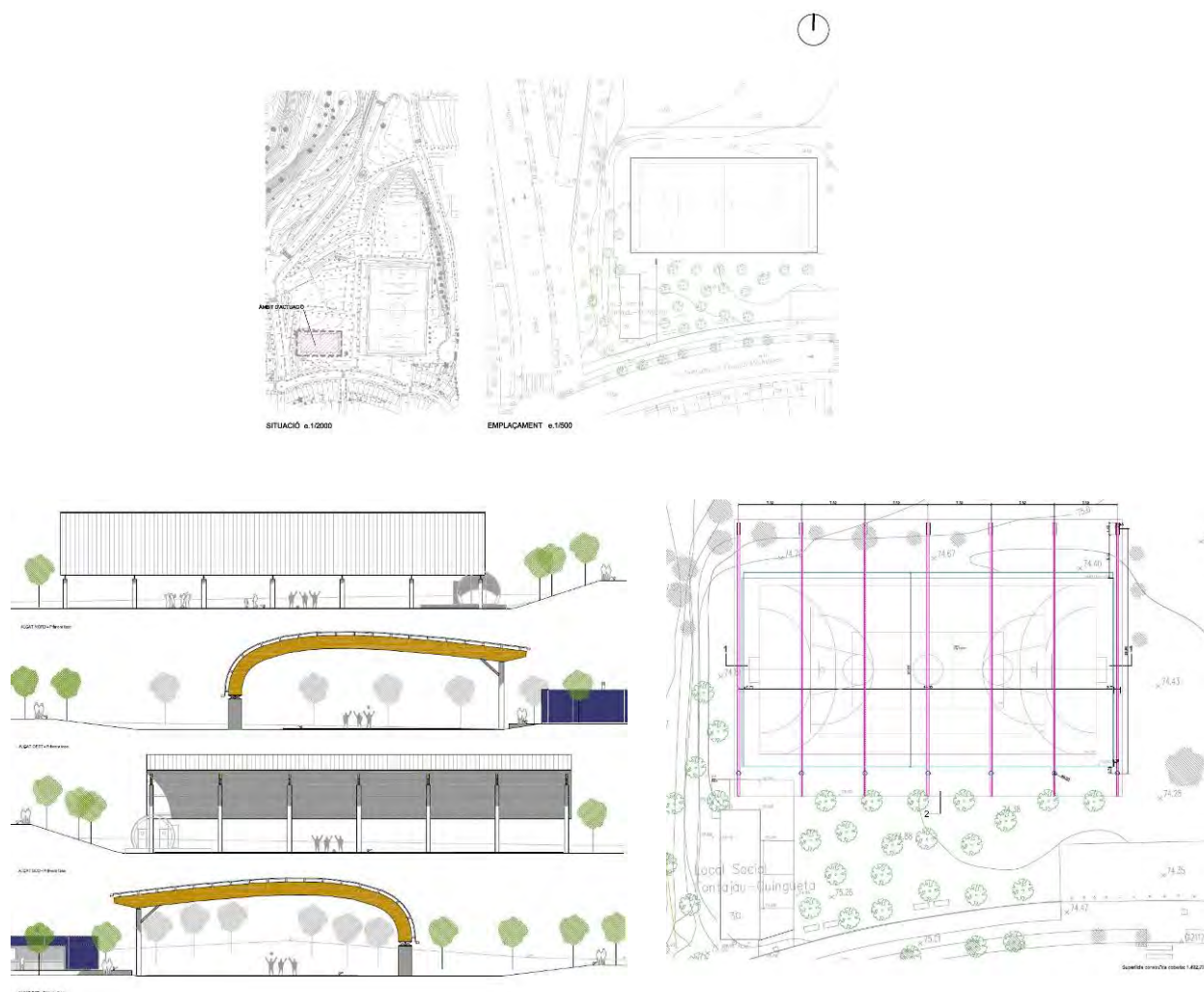
L'objecte del projecte és dissenyar, descriure i pressupostar les obres complementàries d'urbanització a la zona dels espais lliures i d'equipaments del sector comercial 4.2h de la Creu de Palau de Girona, seguint les indicacions les indicacions del planejament general, el planejament derivat i tota la normativa aplicable en l'àmbit de les obres d'urbanització.



Fitxa tècnica	
Emplaçament	Cantonada Av. Montilivi i C. dels Sarriera en el Barri de les Torres de Palau
Superfície	4.352,14 m2
Pressupost projecte	177.159,94 €
Estat del projecte	Obra en procés
Seguiment del projecte	Servei de Projectes, Clara Jiménez Xiberta, arquitecta i paisatgista municipal
Autor del projecte	Joaquim Bover & Enric Bayona
Promotor	COMERBAL S.A.

Projecte de coberta de la pista poliesportiva de Fontajau

L'objecte del projecte és la cobertura de la pista poliesportiva existent, amb la finalitat de mantenir el programa d'usos actuals, (handbol, futbol-sala i bàsquet), garantint-los amb la cobertura de la pista existent, d'acord amb els criteris de les fitxes tècniques d'equipaments esportius del Consell Català de l'Esport, (PAV-2), especialment en quant a alçades útils i dimensions del límit del recinte esportiu, així com substitució dels sistemes d'enllumenat nocturn, i posició de les cistelles de bàsquet.

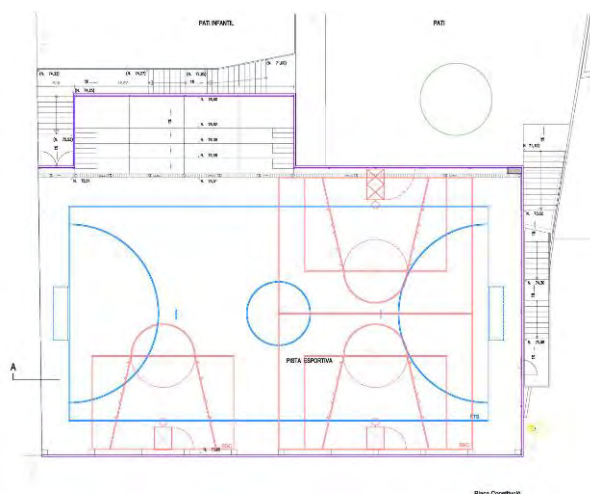
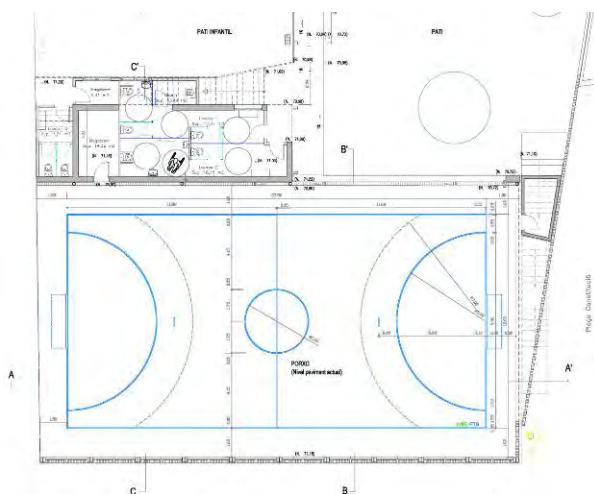
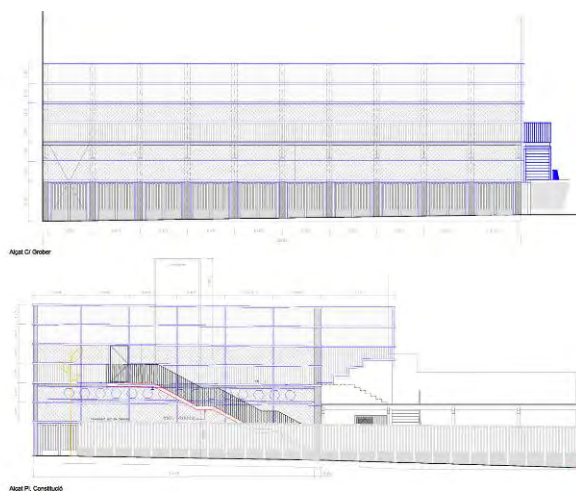
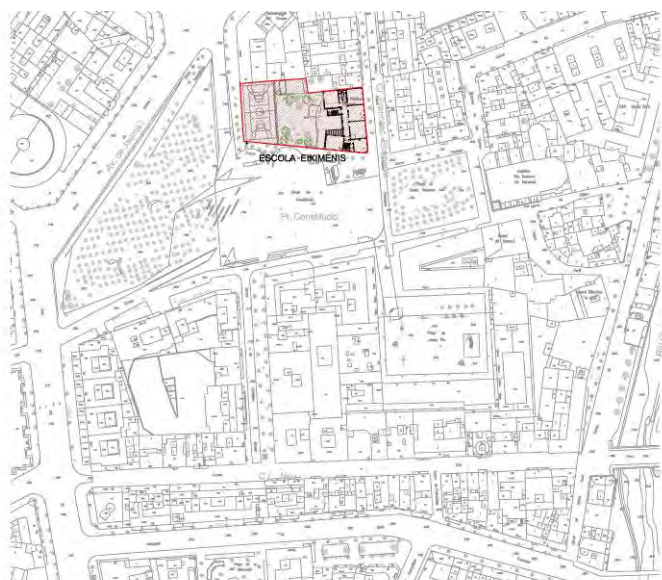


Fitxa tècnica

Emplaçament	Fontajau, av. Amical Mathausen i c. Antoni Varés Martinell
Superfície	1.000 m ²
Pressupost projecte	550.052,90 €
Estat del projecte	En tràmit de licitació
Autor del projecte	Serveis de projectes · Rafael Ros Penedo, arquitecte municipal
Promotor	Ajuntament de Girona

Projecte de reforma del pati de l'escola Eiximenis

L'objecte del projecte és augmentar la superfície de l'equipament esportiu. Es tracta de cobrir la pista poliesportiva existent amb un forjat de tal manera que quedi la pista en planta baixa coberta (futbol-sala i handbol) i la planta pis descoberta (futbol-sala i bàsquet). També es traslladan els serveis higiènics del mig del pati a aquesta nova construcció.



Fitxa tècnica

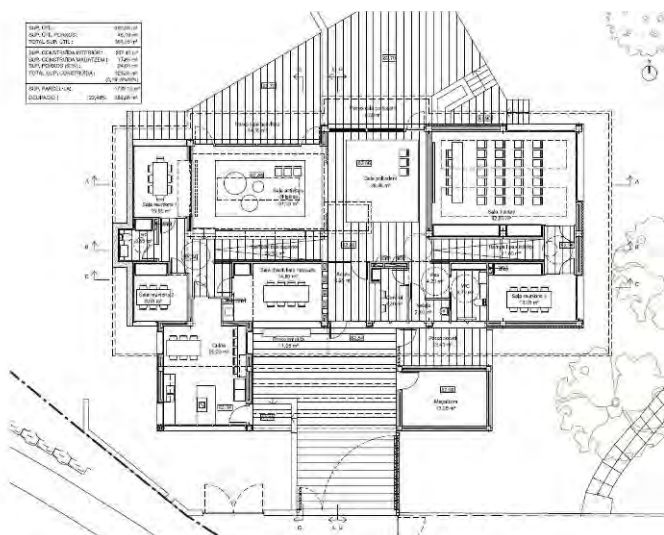
Emplaçament	c. Francesc Eiximenis amb plaça Constitució
Superfície	989,84 m ²
Pressupost projecte	529.152,78 €
Pressupost adjudicat	472.906,70 €
Estat del projecte	Recepcionada 26 de març de 2018
Autor del projecte	Serveis de projectes · Rafael Ros Penedo, arquitecte municipal
Promotor	Ajuntament de Girona

Espai cívic de l'Associació de Veïns de Palau-Sacosta

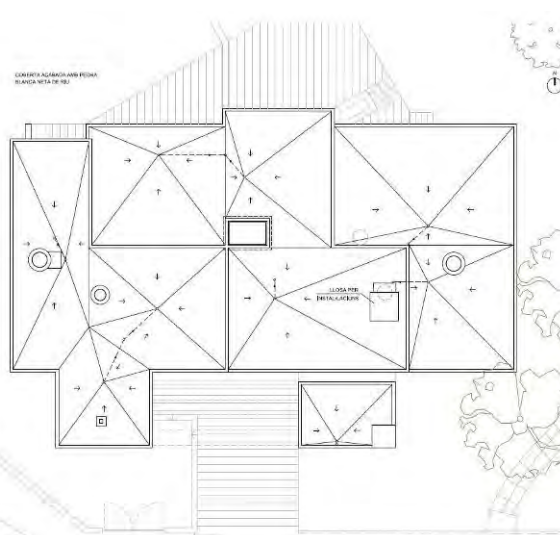
L'objecte del projecte bàsic és la definició de la totalitat del edifici amb els corresponents plànols i prescripcions tècniques necessàries que permetin l'execució total de les obres, per tal de que aquestes es puguin desenvolupar en dues fases, la primera d'elles d'un pressupost limitat però que permeti iniciar l'ús d'aquest edifici, contemplant, en la segona de les fases l'acabat de tot el conjunt.



Estat actual



Planta baixa proposta



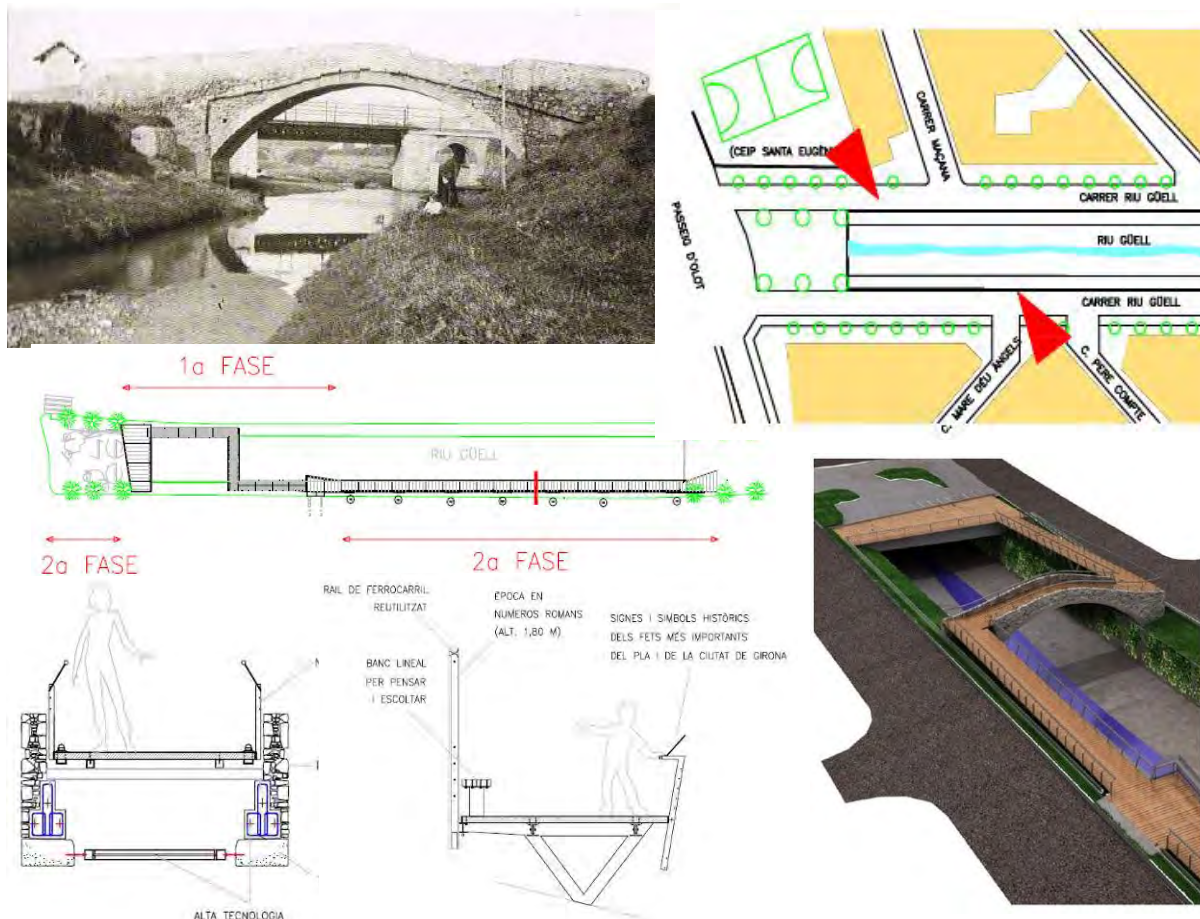
Planta coberta proposta

Fitxa tècnica

Emplaçament	c. Jocs Olímpics de Barcelona, 4 – Palau Sacosta
Superfície	329,35 m ²
Pressupost projecte	248.896,09 €
Pressupost adjudicat	208.059,50€
Estat del projecte	Obra acabada
Autor del projecte	Joaquim Murias Dalmau, arquitecte
Seguiment del projecte	Servei de Projectes · Joaquim Roura Poch, arquitecte municipal
Promotor	Ajuntament de Girona

Projecte del Pont del Dimoni, entre els carrers de la Mare de Déu del Àngels i el carrer de Massana, a Santa Eugènia

El projecte té per objectiu la reconstrucció arquitectònica del Pont del dimoni, d'època medieval, mitjançant les restes que es conserven del mateix, datades al s. XIV, i que foren conservades quan aquest pont va ésser desmuntat l'any 1968. Amb la seva reconstrucció es pretén fomentar la recuperació del patrimoni arquitectònic de la ciutat, alhora que millorar el teixit de vianants a la zona.

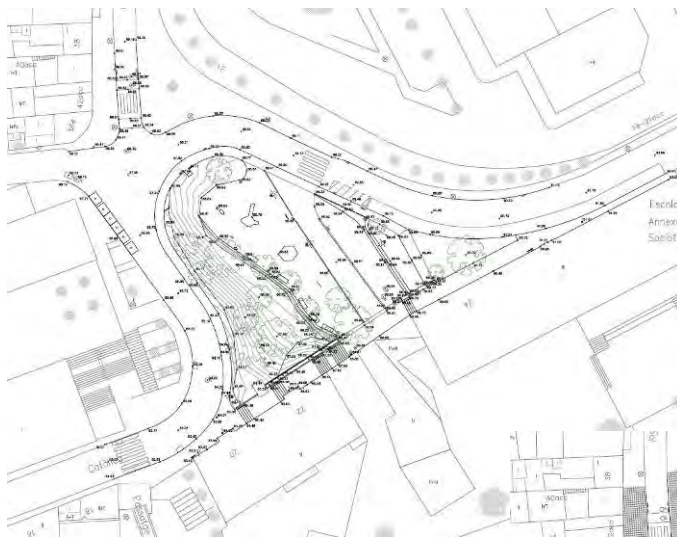


Fitxa tècnica

Emplaçament	Carrer Riu Güell
Superfície	320,00 m2
Pressupost pressupost	510.083,45 €
Projecte adjudicat	408.012,00 €
Estat del projecte	Obra finalitzada pendent de recepció
Autor del projecte	Ramón Ripoll Masferrer, arquitecte
Direcció d'obra i coordinació de seguretat i salut	Josep Aleix Comas, oficina tècnica d'enginyeria
Promotor	Ajuntament de Girona

Obres de millora d'accessibilitat i supressió de barreres arquitectòniques, camí escolar al carrer Isabel la Catòlica

L'objecte del projecte és traslladar el pas de vianants que dona accés directe a l'entrada principals de l'escola, travessant el carrer d'Isabel la Catòlica, des de la seva ubicació fins a l'alçada de la cruïlla amb el carrer del Sol: disposar un altre pas de vianants travessant el carrer a l'alçada del nou ascensor del passeig dels Picapedrers i per tal de garantir l'accessibilitat adaptada cap a un dels accessos a l'Institut Jaume Vicens Vives.



Planta estat actual



Planta proposta

Fitxa tècnica

Emplaçament	Carrer Isabel la Catòlica
Superfície	158,40 m ²
Pressupost projecte	59.926,47 €
Pressupost adjudicat	56.330,98 €
Estat del projecte	Obra acabada
Autor del projecte	Serveis Tècnics · Rafael Ros Penedo, arquitecte municipal
Promotor	Ajuntament de Girona

Projecte de reforma de la cruïlla dels carrers Reggio Emilia i el carrer Cardener

Aquest és un projecte d'urbanització dels definits a l'article 72 del Dret Legislatiu 1/2010 pel qual s'aprova el Text Refós de la Llei d'Urbanisme. Compren les obres de pavimentació, i de les següents xarxes: clavegueram, d'aigua potable, semàfors, telecomunicacions, reg i enllumenat públic.


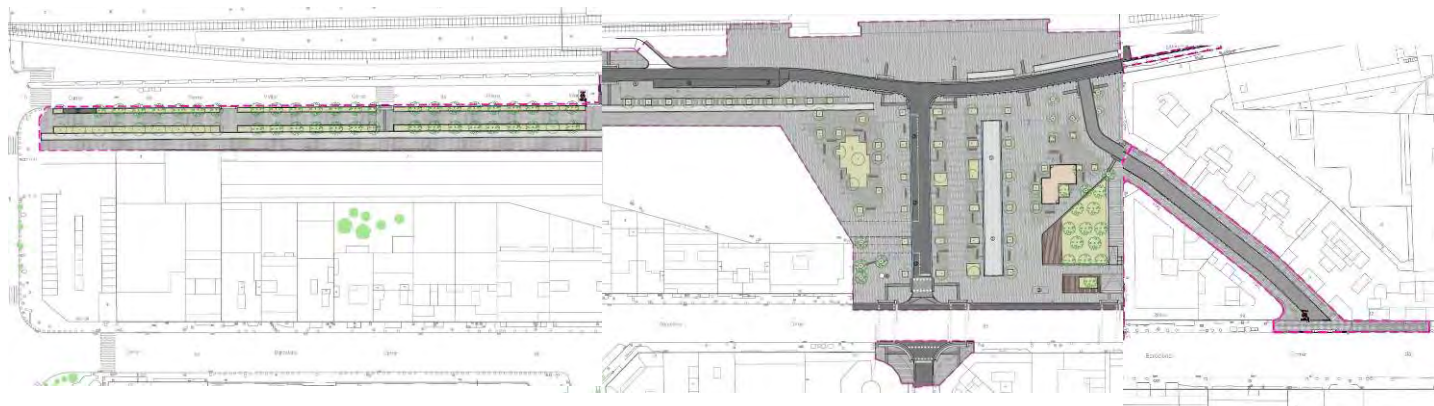


Fitxa tècnica

Emplaçament	Cruïlla dels carrers Reggio Emilia amb el carrer Cardener
Superfície	5.284 m2
Pressupost projecte	778.436,23 €
Pressupost adjudicat	699.424,77 €
Estat del projecte	Obra en procés
Autor del projecte	Xavier Frigola Mercader, enginyer de camins-urbanista
Seguiment del projecte	Servei de Projectes · Clara Jiménez Xiberta, arquitecta i paisatgista municipal
Promotor	Ajuntament de Girona

Avantprojecte de reforma de la plaça d'Espanya

L'objecte del projecte consisteix en la millora de la plaça per la cohesió amb la ciutat, l'augment de la seguretat i la creació d'un espai versàtil són tres dels eixos principals. L'espai públic, prioritza la conversió de la plaça en un espai diàfan, ampli i accessible, flexible i apte per a diferents usos, i que tingués el carrer de Barcelona com a eix vertebrador de la zona. També es vol reservar a la plaça un espai per a una zona d'esbarjo i millorar la connexió del carril bici fins a aquest punt. Convertir el carrer de Bailén en un carrer exclusiu per a vianants, deixant pas només a vehicles de serveis i de veïns per accedir als guals.



Fitxa tècnica

Emplaçament	Plaça d'Espanya
Superfície	13.199 m ²
Pressupost projecte	2.078.097,44€
Estat del projecte	Acabat avantprojecte
Autor del projecte	Carles Sanjosé Bosch, arquitecte
Seguiment del projecte	Servei de Projectes · Clara Jiménez Xiberta, arquitecta i paisatgista municipal
Promotor	Ajuntament de Girona / ADIF

Projecte d'ampliació de la vorera est de la Travessera de Santa Eugènia a Girona

Redacció del projecte constructiu d'ampliació de la vorera est de la Travessera de Santa Eugènia a Girona, per tal de donar compliment a la normativa d'accessibilitat vigent, d'acord amb les determinacions contemplades a la documentació tècnica adjunta redactada pels serveis tècnics municipals.

Únicament s'amplia la vorera est perquè es tracta d'un carrer termener i la vorera oest pertany al municipi de Salt.



Fitxa tècnica

Emplaçament	Travessia Santa Eugènia, entre c. Costabona i c. de la Maçana
Pressupost projecte	199.992,82 €
Estat del projecte	Inici obra en breu
Autor del projecte	Marta Teixidor Oliva i Jaume Borràs Bernadó, arquitectes tècnics
Seguiment del projecte	Servei de Projectes · Clara Jiménez Xiberta, arquitecta i paisatgista municipal
Promotor	Ajuntament de Girona

Projecte d'obres de reforma dels carrers del Cardenal Margarit i tram de Maluquer Salvador fins al carrer del Migdia

L'Ajuntament i l'AV de l'Eixample van acordar una proposta per reurbanitzar el carrer del Cardenal Margarit i un tram en el carrer Maluquer. Serà en concret en el tram entre Cardenal Margarit i el carrer del Migdia. Les obres dels dos carrers han de servir per elevar la calçada a l'altura de les voreres, ampliar-les on es pugui, distingir-les del carril per a cotxes amb el tipus d'enllosat i barrar l'entrada a Cardenal Margarit amb un piló hidràulic. L'actuació ha de permetre que només els veïns que tenen l'entrada del pàrquing en aquest carrer o els que tinguin necessitats d'accés específiques, puguin entrar-hi.



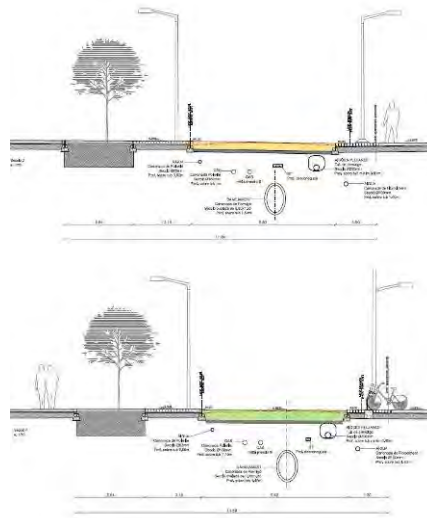
Fitxa tècnica

Emplaçament	Carrer Cardenal Margarit
Superfície	1.326 m ²
Pressupost projecte	353.926,86 €
Estat del projecte	Inici d'obra en breu
Autor del projecte	Servei de Projectes · Clara Jiménez Xiberta, arquitecta i paisatgista municipal
Promotor	Ajuntament de Girona

Reforma de la urbanització del carrer del Riu Freser entre els carrers Santiago i Sant Isidre

El present projecte ocupa l'espai del carrer del Riu Freser entre els carrers de Sant Isidre i carrer de Santiago. L'àmbit d'actuació és precisament l'espai de carrer asfaltat on ara circulen els vehicles. Per petició veïnal s'ha estudiat la possibilitat de transformar el carrer en zona per a vianants, i així crear una plaça en aquest barri que està format per una trama molt compacte de carrers i voreres estretes en relació a l'alçada de l'edificació. Paral·lelament a aquesta proposta l'àrea de Mobilitat de l'Ajuntament està estudiant tota la trama d'aquest barri per aconseguir millorar la vialitat tant de vehicles com especialment per als vianants per tal d'aconseguir més seguretat, connectivitat, i accessibilitat en els desplaçaments.

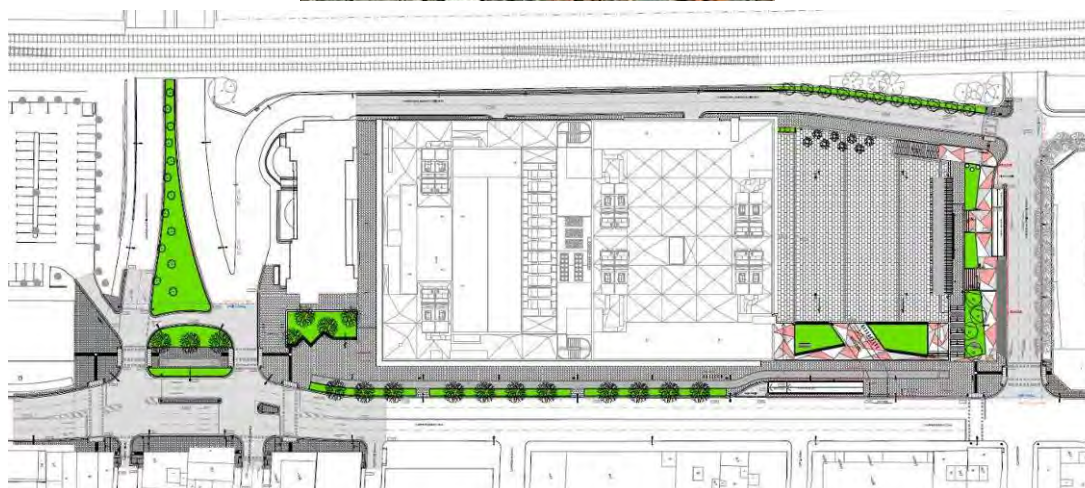
Així, i d'acord amb els tècnics de mobilitat, i per tal de donar resposta a la petició ciutadana, es proposa convertir aquest carrer en espai per a vianants que juntament amb els espais lliures ja existents, conformaran una plaça que crearà centralitat en aquest indret del barri.



Fitxa tècnica	
Emplaçament	Carrer Freser entre c. Santiago i c. St. Isidre
Superfície fase1	468,50 m2
Superfície fase2	510,66 m2
Pressupost projecte	160.936,69 €
Estat del projecte	Aprovat definitivament
Autor del projecte	Servei de Projectes · Clara Jiménez Xiberta, arquitecta paisatgista municipal
Promotor	Ajuntament de Girona

Projecte d'urbanització àmbit del PMU 106 entorn Centre Comercial El Corte Inglés i l'encreuament del carrer de Barcelona amb el carrer de Martí Sureda

L'objecte del és la definició a nivell constructiu dels treballs d'urbanització necessaris per llur desenvolupament del PMU de la regulació de la composició volumètrica de l'equipament comercial del carrer Barcelona 106.

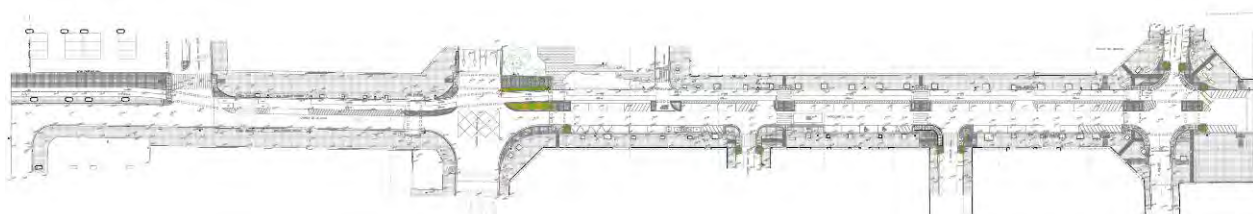
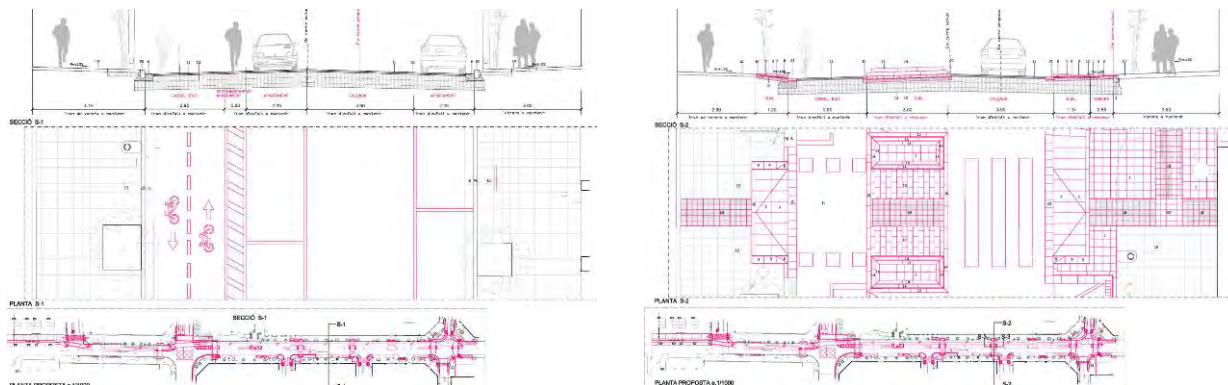


Fitxa tècnica

Emplaçament	Carrer Barcelona, 106 entre c. Antoni Gaudí, c Martí Sureda i c. Bru Xiberta
Superfície	11.577,80 m ²
Pressupost projecte	3.433.813,83 €
Estat del projecte	Obra en procés
Seguiment del projecte	Servei de Projectes · Clara Jiménez Xiberta, arquitecta i paisatgista municipal
Autor del projecte	Roberto Suso i David Ramos, arquitectes
Promotor	El Corte Inglés S.A.

Projecte d'obres de millora d'accessibilitat, pacificació de trànsit rodat i implantació del carril bici. Camí escolar carrer de la Creu

L'objecte del projecte consisteix en la implantació d'un carril bici a la calçada del carrer de La Creu, i ampliació de les voreres en els xamfrans i en els encreuaments dels vials, ocupant espai de la calçada, formant "orelles", a totes dues bandes, confinant les línies d'aparcament i avançant els passos de vianants adaptats, per tal de reduir la secció de calçada, com a mesura de pacificació del trànsit rodat, reduint el pas de vehicles a un sol carril, i disposar-hi nous passos de vianants.



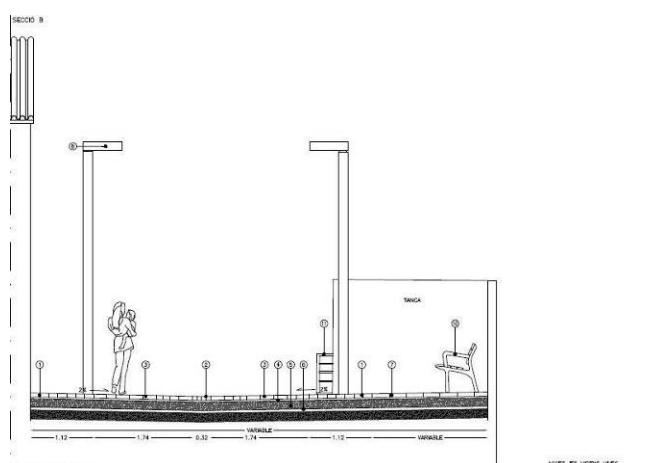
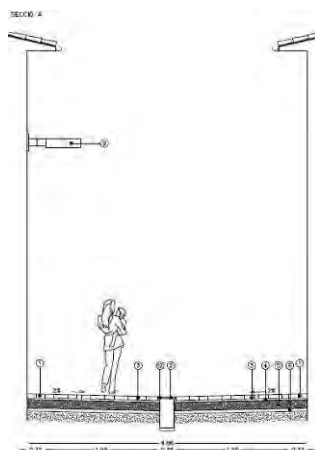
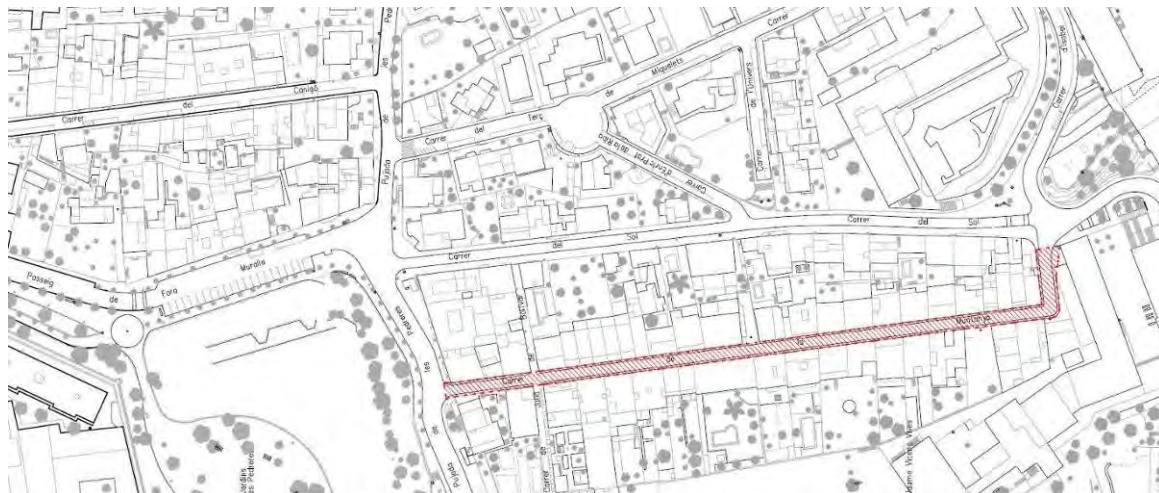
Fitxa tècnica

Emplaçament	Carrer de la Creu entre el viaducte del tren fins el carrer Balmes i Joan Maragall
Superfície	515,85 m2
Pressupost projecte	202.586,08 €
Estat del projecte	En fase de licitació
Autor del projecte	Servei de Projectes · Carles Lloret i Rafael Ros, arquitecte municipal
Promotor	Ajuntament de Girona

Projecte de reforma del carrer de la Muntanya

L'objecte del projecte consisteix en la reurbanització i la supressió de barreres arquitectòniques. Aquest carrer tindrà prioritat invertida, és a dir, la prioritat passarà a ser pels vianants.

Com que le carrer és molt estret, és pavimentarà tota l'amplada entre façanes i és substituirà l'enllumenat públic per un de nou, així com el mobiliari urbà.

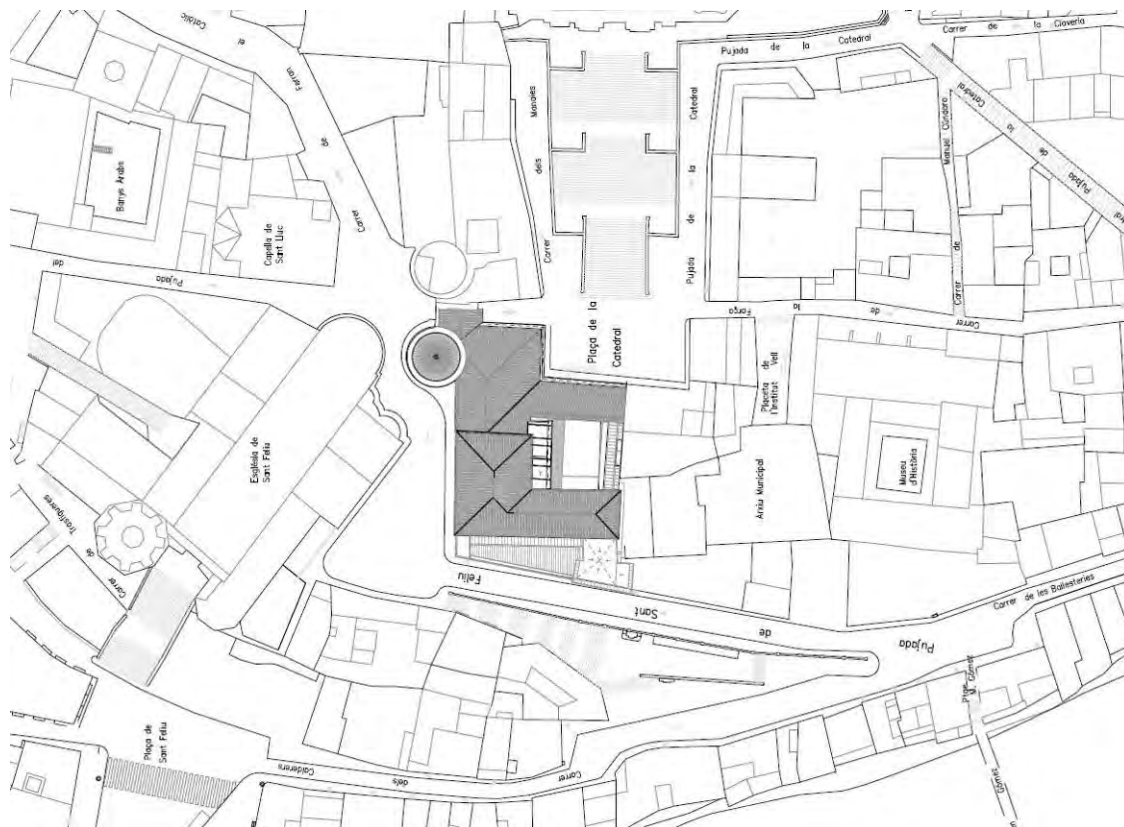


Fitxa tècnica

Emplaçament	Carrer Muntanya entre Pujada de les Pedreres i carrer d'Isabel la Catòlica
Superfície	1195 m ²
Pressupost projecte	303.303,38 €
Estat del projecte	Inici obra en breu
Autor del projecte	M. Mercè Coromines i Noguera, arquitecta
Seguiment del projecte	Clara Jiménez Xiberta · arquitecta i paisatgista municipal
Promotor	Ajuntament de Girona

Projecte d'adequació de la Casa Pastors com a seu del Museu d'Art Modern i Contemporani de Girona

L'objecte del projecte consisteix en l'adequació de la casa Pastors com a Seu del MUSEU D'ART MODERN I CONTEMPORANI de Girona, per això és vol recuperar en el possible el caràcter unitari del conjunt, així com la imatge exterior, sense renunciar, si cal, a elements arquitectònics contemporanis en les noves actuacions.

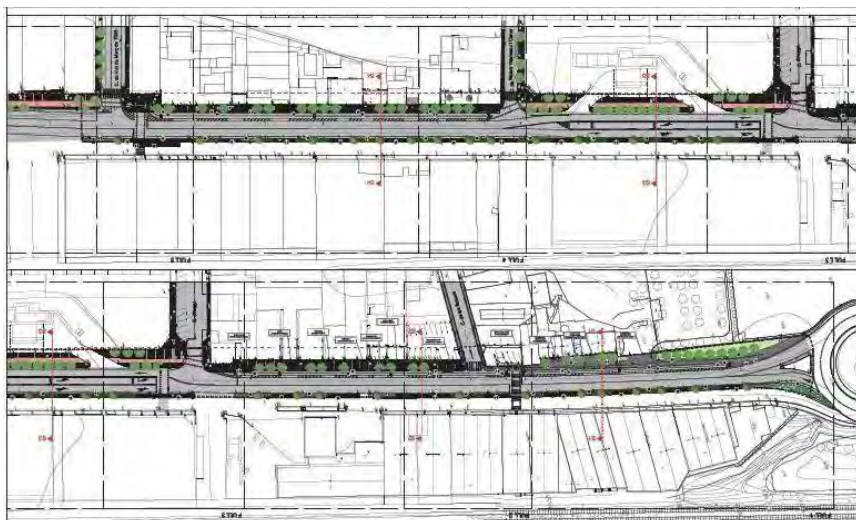


Fitxa tècnica

Emplaçament	Plaça de la Catedral, 2
Superfície	3647,80 m ²
Pressupost projecte	269.999,99 €
Estat del projecte	Projecte aprovat. Pendent d'execució obra
Autor del projecte	Jordi Bosch Genover, arquitecte
Seguiment del projecte	Servei de Projectes · Joaquim Roura Poch, arquitecte municipal
Promotor	Ajuntament de Girona

Projecte d'obres ordinàries de la vorera est del carrer Barcelona entre el carrer 8 de març de 1908 i la rotonda de Fornells

L'objecte del projecte consisteix en la urbanització de les voreres del costat est del carrer Barcelona, per tal de donar continuïtat al pas de vianants al nucli urbà de Girona. A més es preveu la implantació d'un carril bicicleta i la pavimentació de la mitjana central del vial.

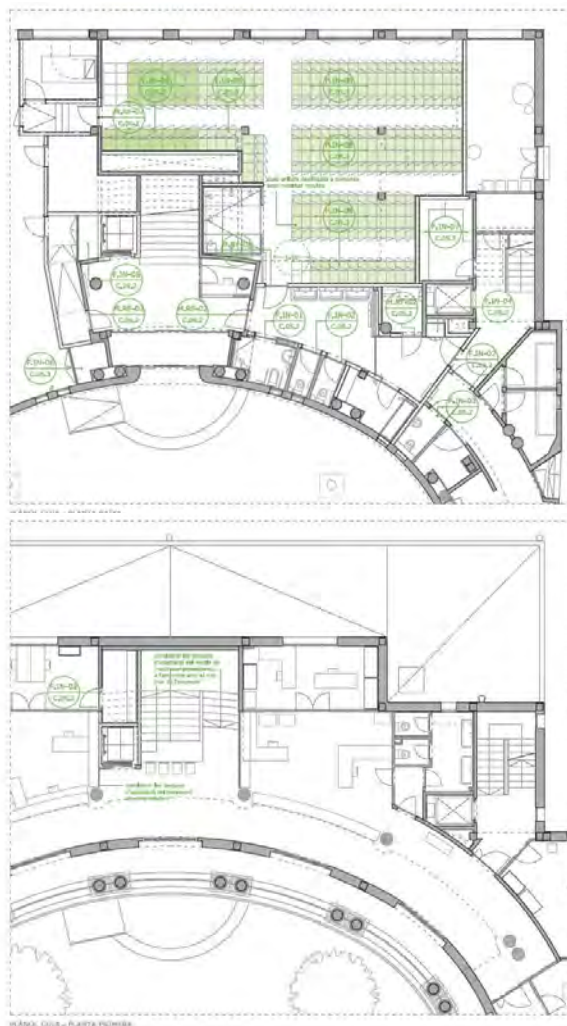


Fitxa tècnica

Emplaçament	Carrer Barcelona entre carrer 8 de març de 1908 i la rotonda de Fornells
Pressupost projecte	798.692,76€
Pressupost adjudicat	662.898,50€
Estat del projecte	Obra licitada pendent d'execució. Inici d'obres en breu
Autor del projecte	Xavier Frigola Mercader, arquitecte
Seguiment del projecte	Servei de Projectes · Joaquim Roura Poch, arquitecte municipal
Promotor	Ajuntament de Girona

Reforma dels vestidors i espais vinculats de la comissaria de la Policia Municipal

L'objecte del projecte consisteix en la reforma interior d'una part de la planta baixa i la planta primera de l'edifici preexistent. També contempla la incorporació d'un elevador que comuniqui les dues primeres plantes. La reforma respon a les necessitats actuals del servei.



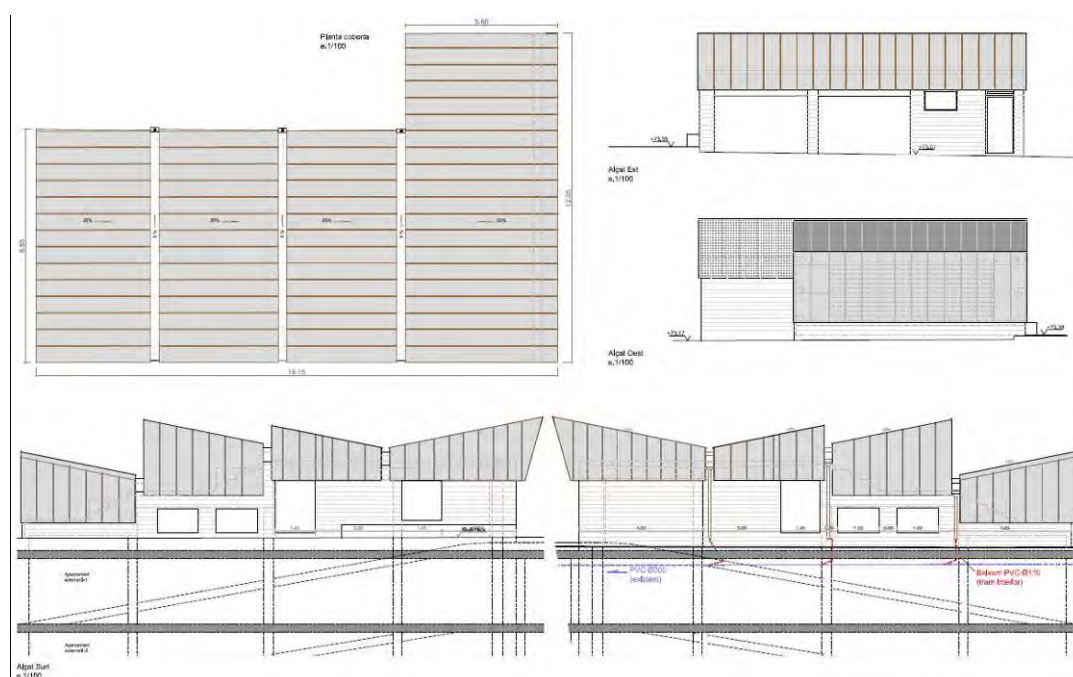
Fitxa tècnica

Emplaçament	Carrer Bernat Bacà, 4
Superfície	233,64m ²
Pressupost projecte	351.865,05€
Estat del projecte	Obra licitada pendent d'execució. Inici d'obres en breu
Autor del projecte	Marc Riera Guix i Laura Rodrigo Olivé, arquitectes
Seguiment del projecte	Servei de Projectes · Joaquim Roura Poch, arquitecte municipal
Promotor	Ajuntament de Girona

Projecte d'execució de la coberta del badalot de la plaça Pallach

L'objecte de l'encàrrec és resoldre els problemes de filtracions d'aigües plujanes provocades per l'envelliment i la obsolescència dels materials constructius que conformen el badalot, especialment la membrana impermeabilitzant de PVC existent sota el paviment, l'entrada a canals amb reixes interceptores, i els minvells que resolien els encontres amb els paraments verticals perimetrals.

La coberta que es proposa forma part de la solució constructiva del propi badalot, per tal de garantir l'evacuació d'aigües plujanes d'aquesta nova coberta, en ser una solució constructiva més segura, de major durabilitat i baix manteniment en el temps (pràcticament, només neteja de canals), la qual cosa també comporta deixar d'exercir ús públic sobre el badalot.

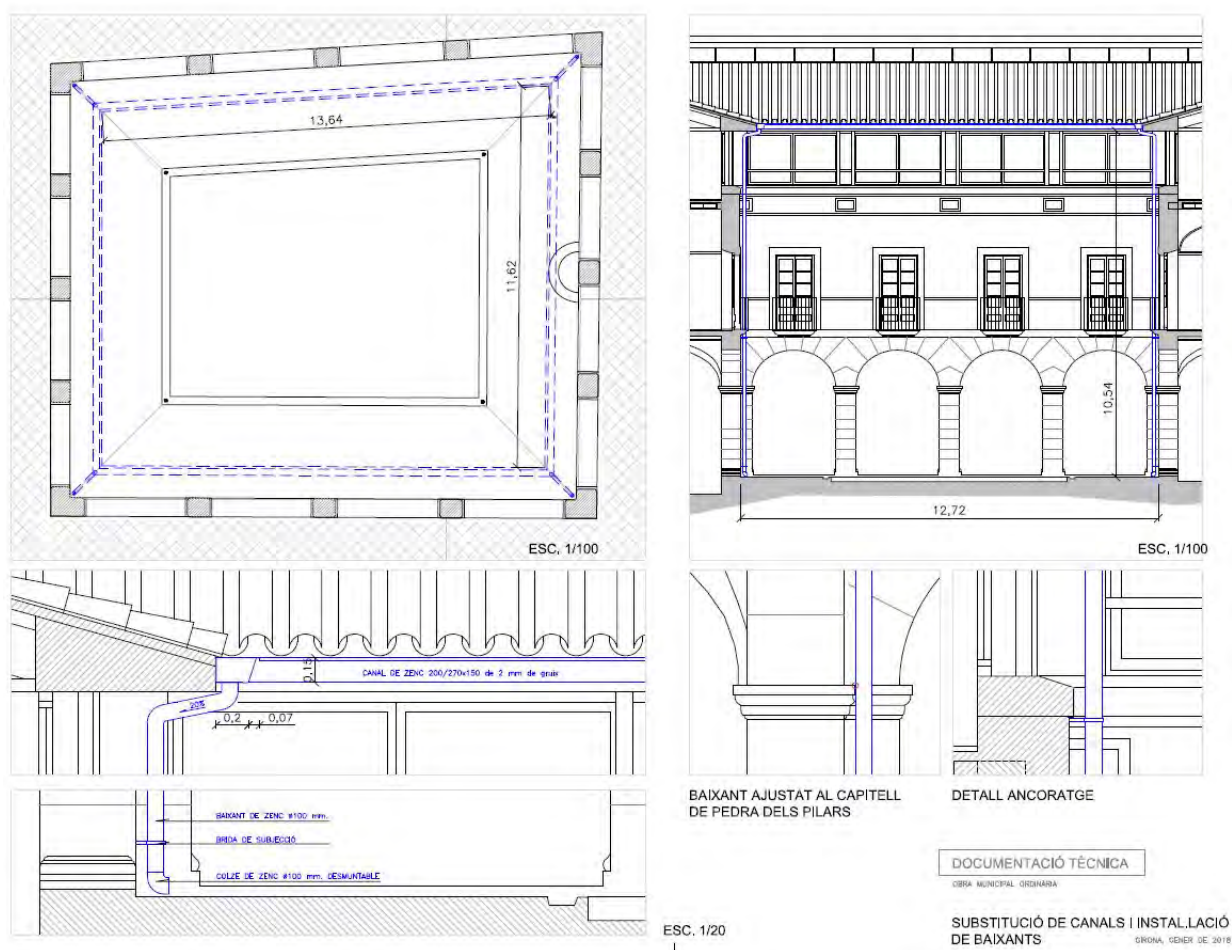


Fitxa tècnica

Emplaçament	Plaça Josep Pallach i Carolà, s/n
Superfície	202,10 m ²
Pressupost projecte	59.618,09 €
Estat del projecte	Projecte aprovat i en exposició pública
Autor del projecte	Servei de Projectes · Rafael Ros Penedo, arquitecte municipal
Promotor	Ajuntament de Girona

Projecte d'obres de substitució de les canals de recollida de les aigües pluvials de les teulades del claustre del Centre Cultural de la Mercè

L'objecte de l'encàrrec és la substitució de les canals existents, malmeses per altres de noves. I la seva connexió a 4 baixants que condueixin les aigües verticalment fins al pati del claustre, on provisionalment seran engolides per les reixes interceptores existents, a l'espera d'esser conduïdes definitivament quan es reformi el pati.



Fitxa tècnica

Emplaçament	Pujada de la Mercè, 12
Superfície	93 ml.
Pressupost projecte	9.255,32 €
Pressupost d'adjudicació	5.703,34 €
Estat del projecte	Obra acabada
Autor del projecte	Servei de Projectes · Rafael Ros Penedo, arquitecte municipal
Promotor	Ajuntament de Girona

Cales per inspecció d'elements constructius, edifici del carrer del Portal Nou, 5

Obres per l'execució d'un programa de cales i reposició de les mateixes, a l'edifici situat al carrer del Portal Nou, número 5, cantonada amb el carrer de Sant Josep, número 14 de Girona, per tal d'efectuar les cales als sostres de cadascuna de les plantes interiors de l'edifici, per inspecció dels sostres; als paviments de la planta baixa per inspecció de fonaments, i a les parets de cadascuna de les plantes, per inspecció dels murs de càrrega.

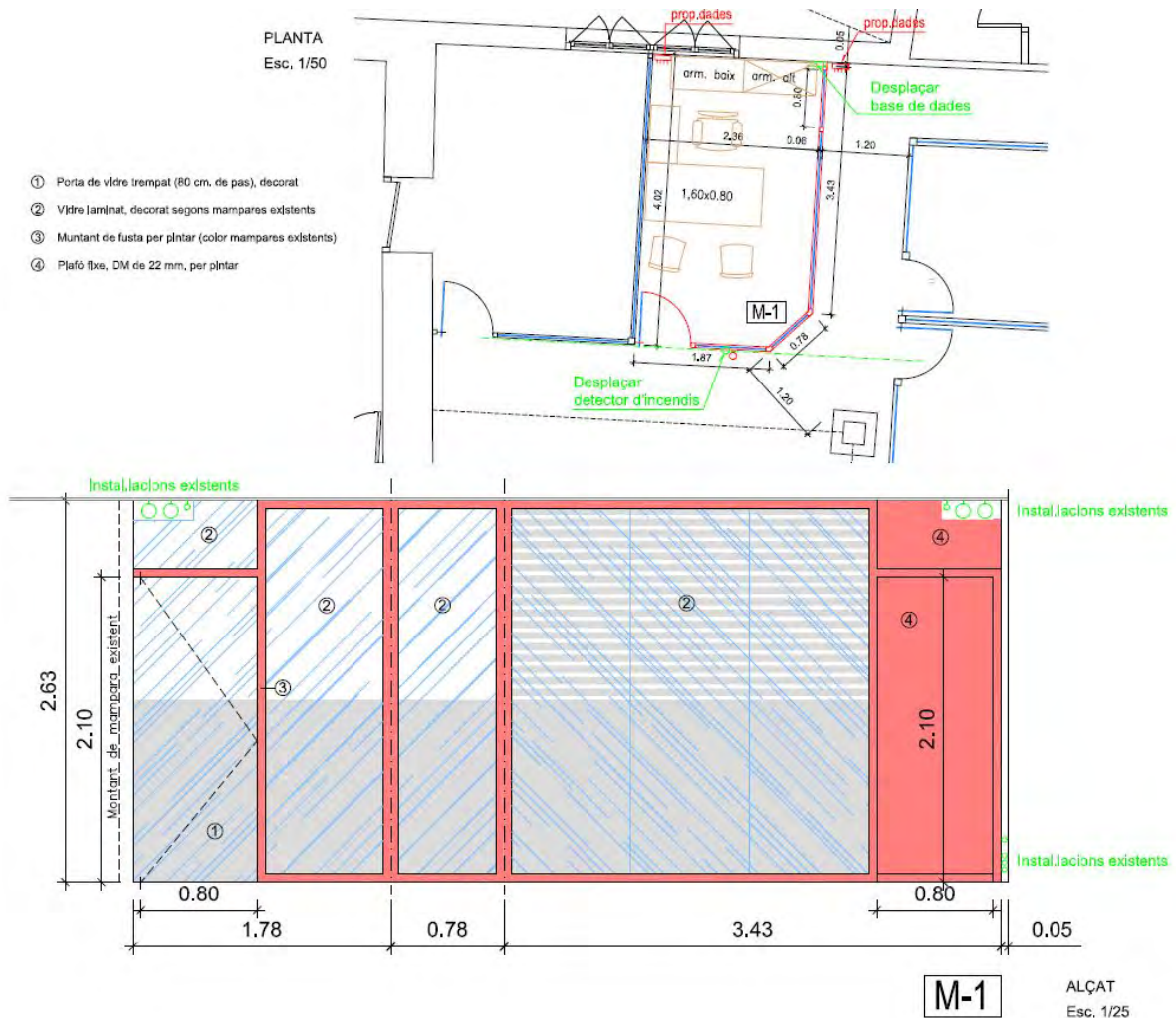


Fitxa tècnica

Emplaçament	Carrer Portal Nou, 5 cantonada amb el carrer Sant Josep
Superfície	-----
Pressupost projecte	1.934,79 €
Estat del projecte	Cales fetes
Autor del projecte	Servei de Projectes · Rafael Ros Penedo, arquitecte municipal
Promotor	Ajuntament de Girona

Redistribució planta primera de l'edifici consistorial, despatx per a la secretaria general

Obres de construcció d'un tancament de vidre sobre bastiments de fusta, per a formació d'un nou despatx a la Secretaria General de l'Ajuntament de Girona

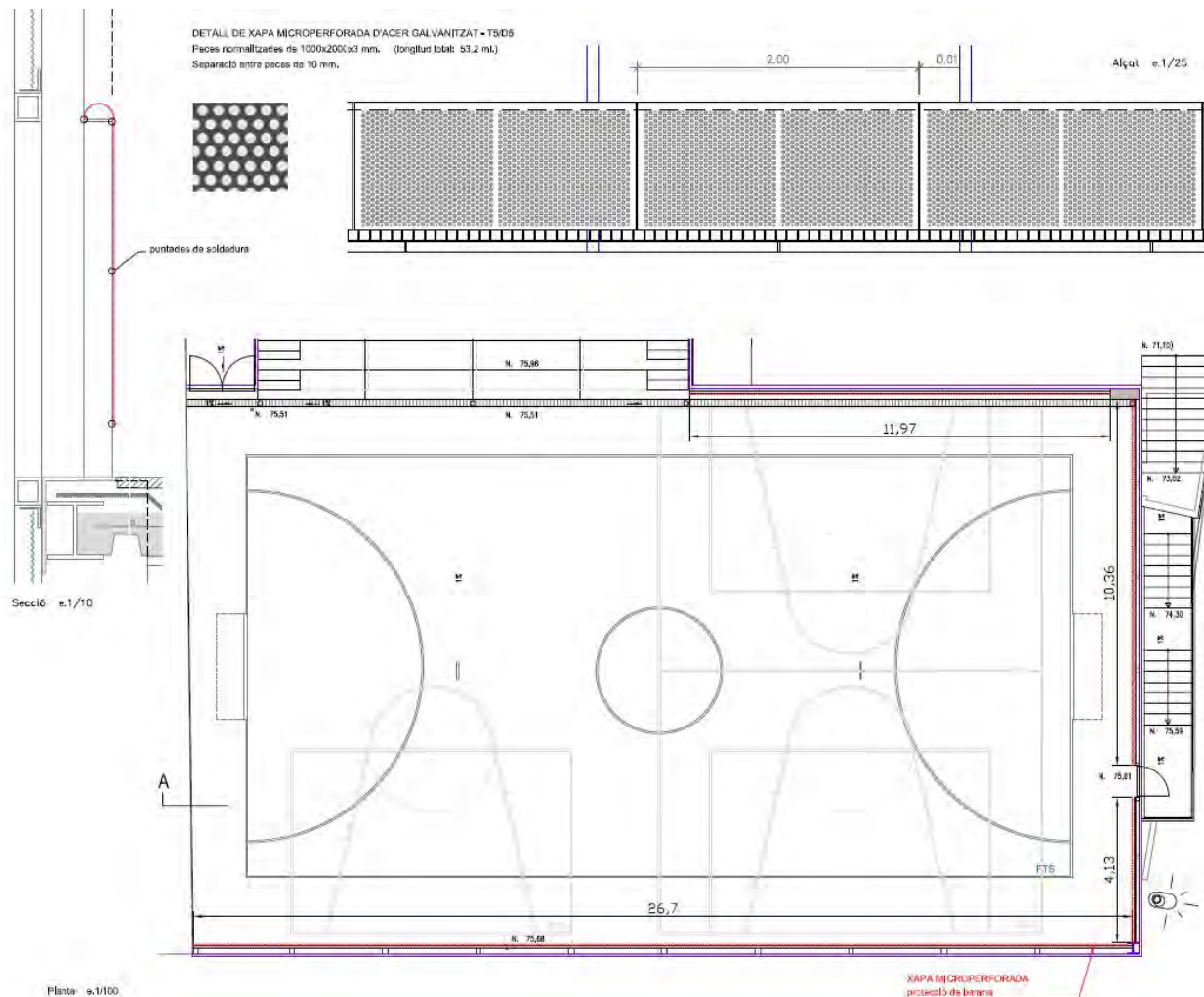


Fitxa tècnica

Emplaçament	Plaça del Vi, 1
Superfície	6,10 ml.
Pressupost projecte	5.910,85 €
Pressupost adjudicat	4.885,00 €
Estat del projecte	Obra acabada
Autor del projecte	Servei de Projectes · Rafael Ros Penedo, arquitecte municipal
Promotor	Ajuntament de Girona

Col·locació de barana de seguretat infantil al nou pati de l'Escola Eiximenis

L'objecte de l'encàrrec és el reforçament d'aquestes tanques, utilitzant les existents com a suport estructural d'un revestiment que les farà funcionar com a tanques contínues de planxa calada, eliminant qualsevol cantell viu de les tanques actuals.

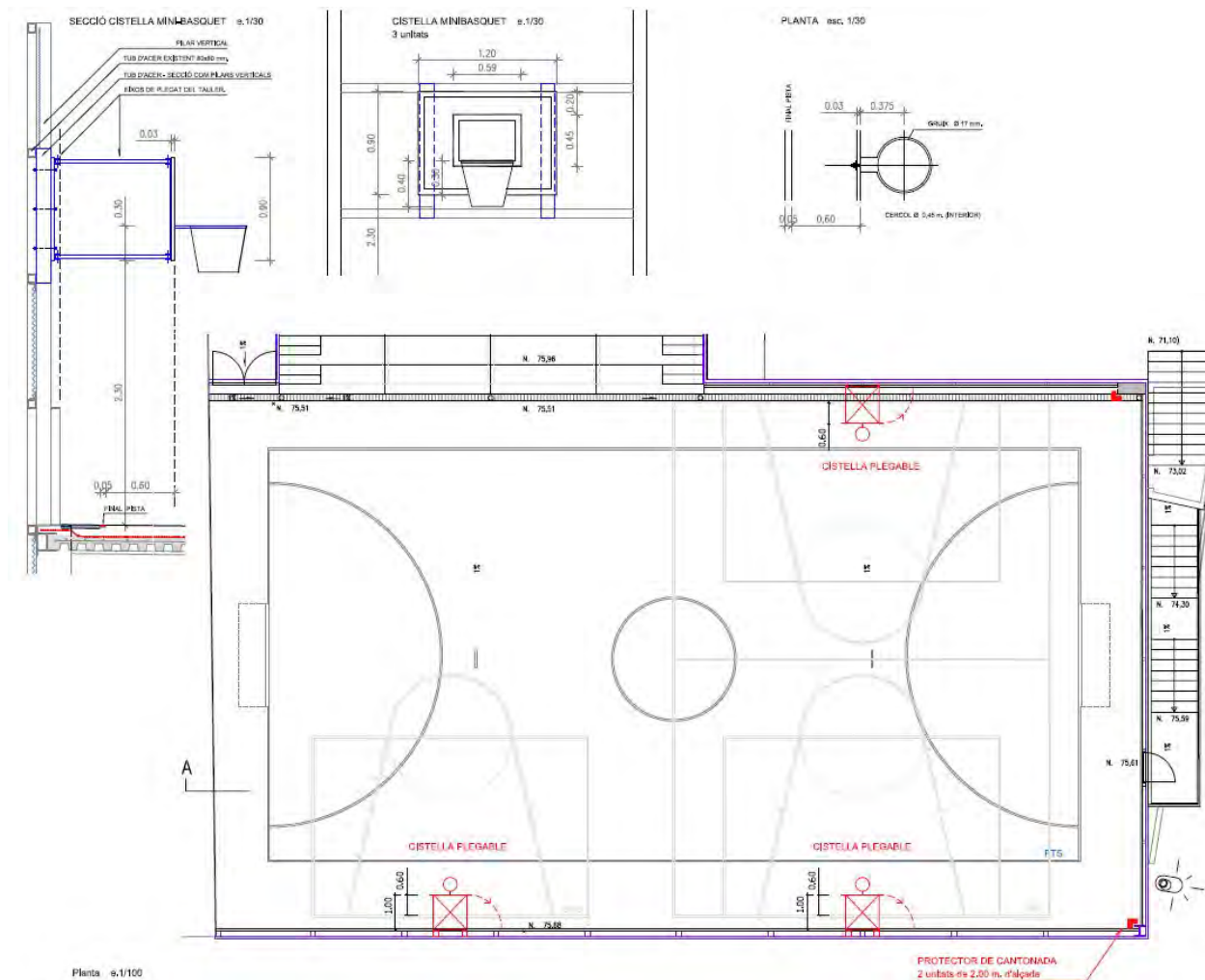


Fitxa tècnica

Emplaçament	Carrer Francesc Eiximenis, 7
Superfície	53,15 ml.
Pressupost projecte	9.208,74 €
Estat del projecte	Obra acabada
Autor del projecte	Servei de Projectes · Rafael Ros Penedo, arquitecte municipal
Promotor	Ajuntament de Girona

Subministrament d'equipament esportiu a la planta primera, al nou pati de l'Escola Eiximenis

Subministrament de 2 jocs de 2 porteries de futbol - sala / handbol, les corresponents xarxes i els ancoratges a paviment, i 3 cistelles plegables de minibàsquet, ancorades a subestructura d'acer soldada a l'obra.



Fitxa tècnica

Emplaçament	Carrer Francesc Eiximenis, 7
Superfície	53,15 ml.
Pressupost project	4.743,20 €
Pressupost adjudicat	4.738,58 €
Estat del projecte	Obra acabada
Autor del projecte	Servei de Projectes · Rafael Ros Penedo, arquitecte municipal
Promotor	Ajuntament de Girona

Reforma del carrer del Carme a l'alçada del Pont de l'Areny

La proposta, suposaria eliminar el tram de calçada del carrer del Carme per convertir-lo en una vorera ampla de fins a cinc metres on només hi passarien a velocitat reduïda els vehicles que tenen aparcament al sector. Els vehicles que volguessin dirigir-se a la plaça Catalunya haurien de pujar inicialment el pont i baixarien per on actualment hi ha unes escales per tornar a circular pel carrer del Carme ja superat tot el sector. El carril bici, que ara és en sentit contrari als vehicles, es canviaria de vorera i faria que els ciclistes pugessin el pont i es connectaria amb el ja existents al carrer del Carme i al passeig General Mendoza. Aquest carril bici en direcció al barri vell circularia en paral·lel a una passarel·la de vianants que en forma de rampa connectaria amb el carrer del Carme.

Els veïns de Vista Alegre-Carme reclamen des de fa anys una remodelació del carrer del Carme per millorar-ne la mobilitat general, que disminueixi el trànsit i que es converteixi en un espai de passeig pacificat per als vianants que afavoreixi el comerç de la zona.



Fitxa tècnica

Emplaçament	Carrer del Carme a l'alçada del Pont de l'Areny
Superfície	2.403 m ²
Estat del projecte	Pendent encarregar projecte constructiu
Autor del projecte	Servei de Projectes · Clara Jiménez Xiberta, arquitecta i paisatgista municipal
Promotor	Ajuntament de Girona

Projecte de construcció d'un camí ciclable a la zona industrial Torroella-Nestlé

L'objecte del projecte consisteix en la realització d'un carril bici situat sobre el riu Ter al seu pas per Domeny, a l'alçada de la nova fàbrica de Nestlé S.A. EL camí tindrà una longitud de 1300 metres i es distribuirà en 6 trams.

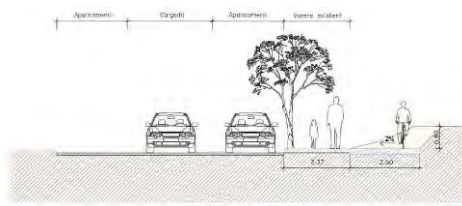
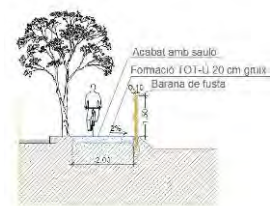
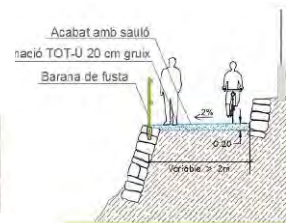
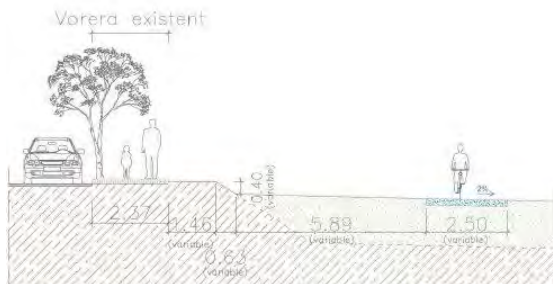
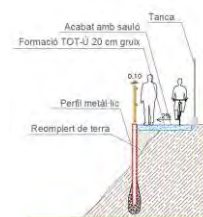
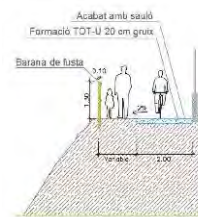


Figura 4. Vista de la secció A

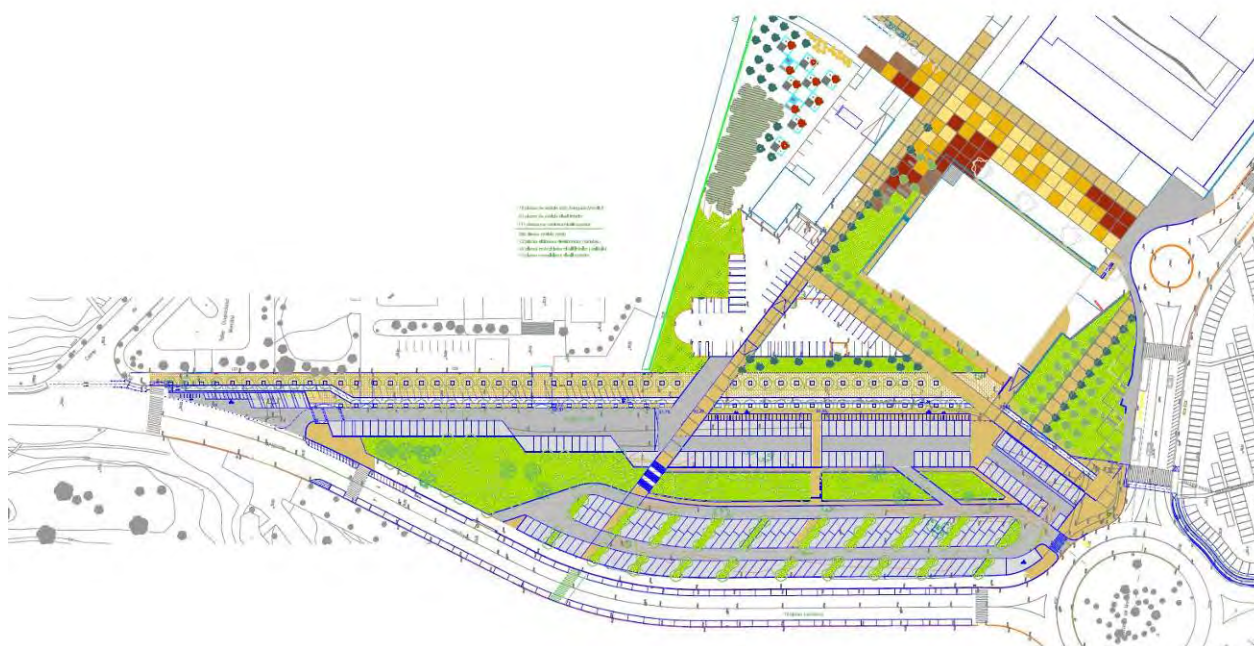


Fitxa tècnica

Emplaçament	Torroella Nestlé - zona ribes del Ter
Superfície	Aprox. 3250 m ²
Pressupost projecte	146.682,36 €
Estat del projecte	Pendent licitació
Autor del projecte	Josep Aleix Comas, oficina tècnica d'enginyeria
Promotor	Ajuntament de Girona

Projecte d'urbanització aparcament UdG Montilivi

L'objecte del projecte consisteix en urbanitzar entre l'avinguda Montilivi i el Campus UdG/Institut Montilivi, per dotar de major nombre de places d'aparcament a la zona.



Fitxa tècnica

Emplaçament Avinguda de Montilivi entre carrer Lluís Santaló i carrer Universitat de Girona

Superfície 16.070 m²

Pressupost projecte En redacció

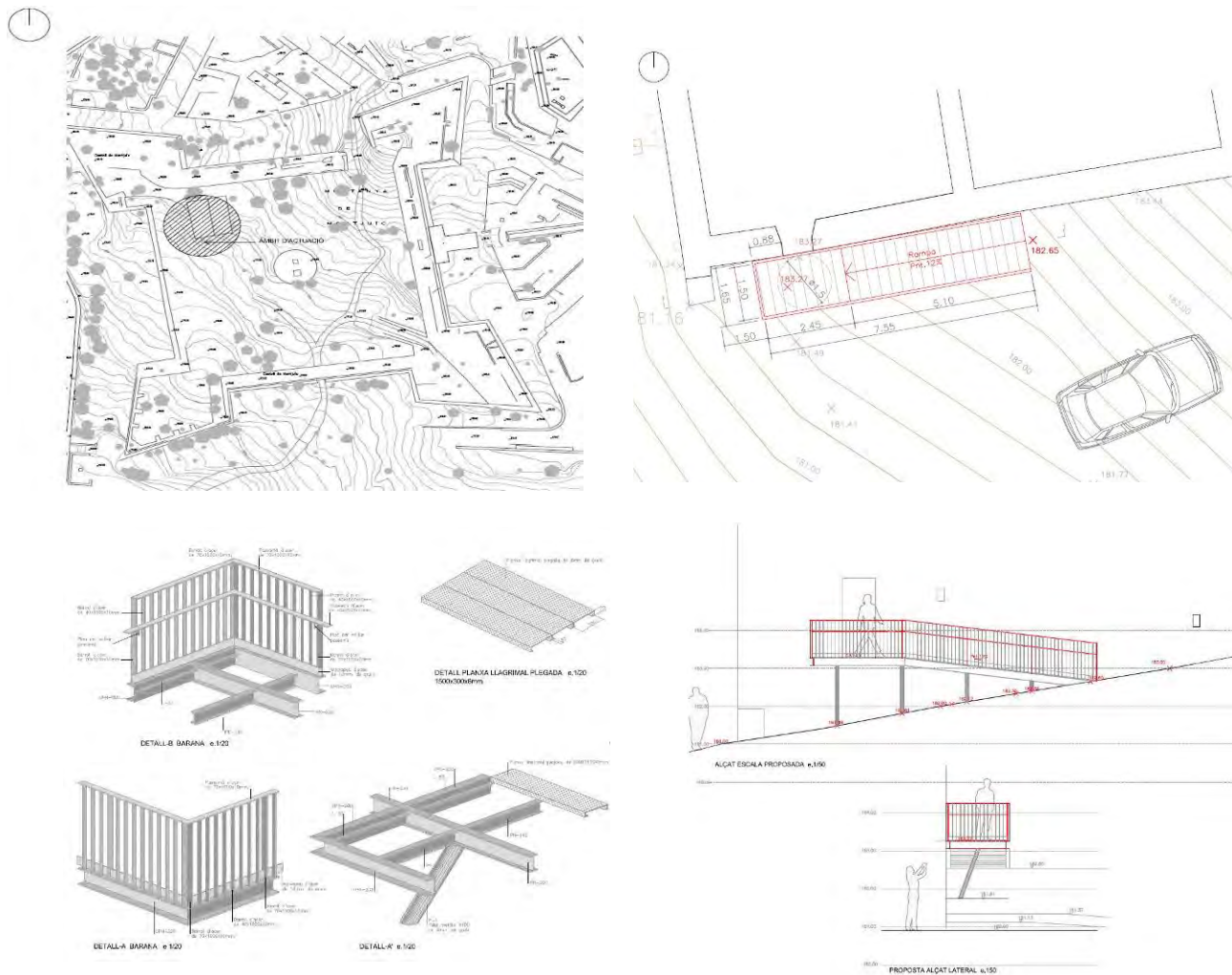
Estat del projecte En redacció

Autor del projecte Servei de Projectes · Clara Jiménez Xiberta, arquitecta i paisatgista municipal

Promotor Ajuntament de Girona

Millora de l'accessibilitat a la casa del Governador dins el Castell de Montjuïc (modificació)

Els Serveis Tècnics Municipals, previ encàrrec, han procedit a la redacció de la documentació tècnica necessària per dur a terme obres de millora de l'accessibilitat a la casa del Governador, situada en el Castell de Montjuïc, amb la finalitat de donar resposta a la demanda d'una associació de veïns, mitjançant la construcció d'una rampa amb estructura metàl·lica adossada a la façana de l'edifici.



Fitxa tècnica

Emplaçament	Interior castell de Montjuïc
Superfície	12,45 m ²
Pressupost projecte	14.795,41 €
Estat del projecte	En tràmit de licitació
Autor del projecte	Servei de Projectes · Joaquim Roura Poch, arquitecte municipal
Promotor	Ajuntament de Girona

Aixecament finestres del Museu d'Història de Girona

Substitució de les finestres de la planta primera al voltant del claustre de l'arxiu històric municipal



Notes: Mesures a comprovar en obra.

Cotes en cm.

14 unitats a modificar de les existents de fusta.

Finestra de dues fulles i la de la dreta oscil·lobatent.

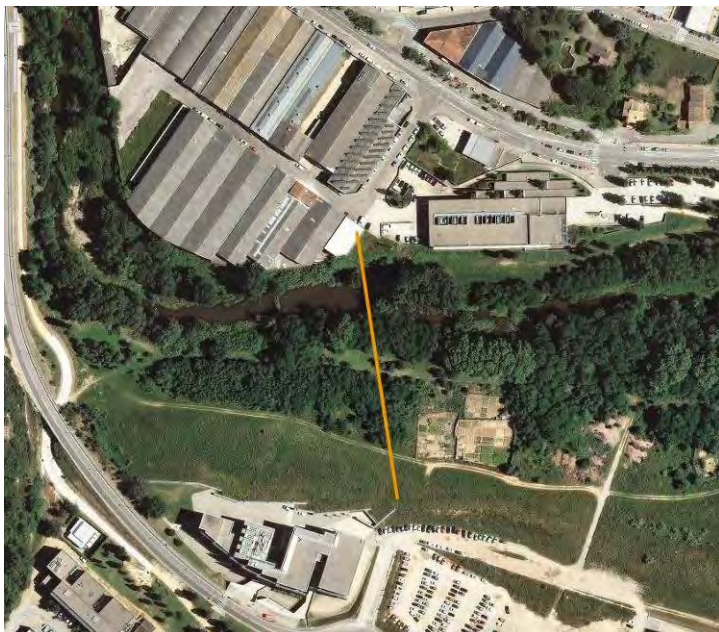
Color ral igual a les existents.

Fitxa tècnica

Emplaçament	Carrer de la força, 27
Pressupost projecte	56.758,11 €
Estat del projecte	Pendent de licitació
Autor del projecte	Serveis tècnics municipals - oficina de projectes
Promotor	Ajuntament de Girona

Projecte de construcció d'una passarel·la sobre el riu Onyar entre el Parc Tecnològic i el carrer Palol d'Onyar

L'objecte del projecte consisteix en la realització d'una passarel·la per a vianants i ciclistes sobre el riu Onyar, entre el Parc Tecnològic i el carrer Palol d'Onyar. La passarel·la serà de tipologia gelosia metàl·lica amb una llargada aproximada de 145 metres.



Fitxa tècnica

Emplaçament	Des del Parc Tecnològic al Carrer Palol d'Onyar
Superfície	Aprox. 1500 m ²
Pressupost projecte	1.200.000,00 € (estimació)
Estat del projecte	Inici de redacció dels estudis previs del projecte
Autor del projecte	Aleix Comas, oficina tècnica de projectes
Promotor	Ajuntament de Girona

Projecte de construcció d'un mur de contenció a la Sèquia Monar al carrer Costabona, 40

L'objecte del projecte consisteix en la realització d'un nou mur de contenció, el qual suporti les empentes del terreny i de l'aigua i alhora tingui la seva fonamentació per sota de la secció de mobilització d'àrids de la Sèquia Monar.

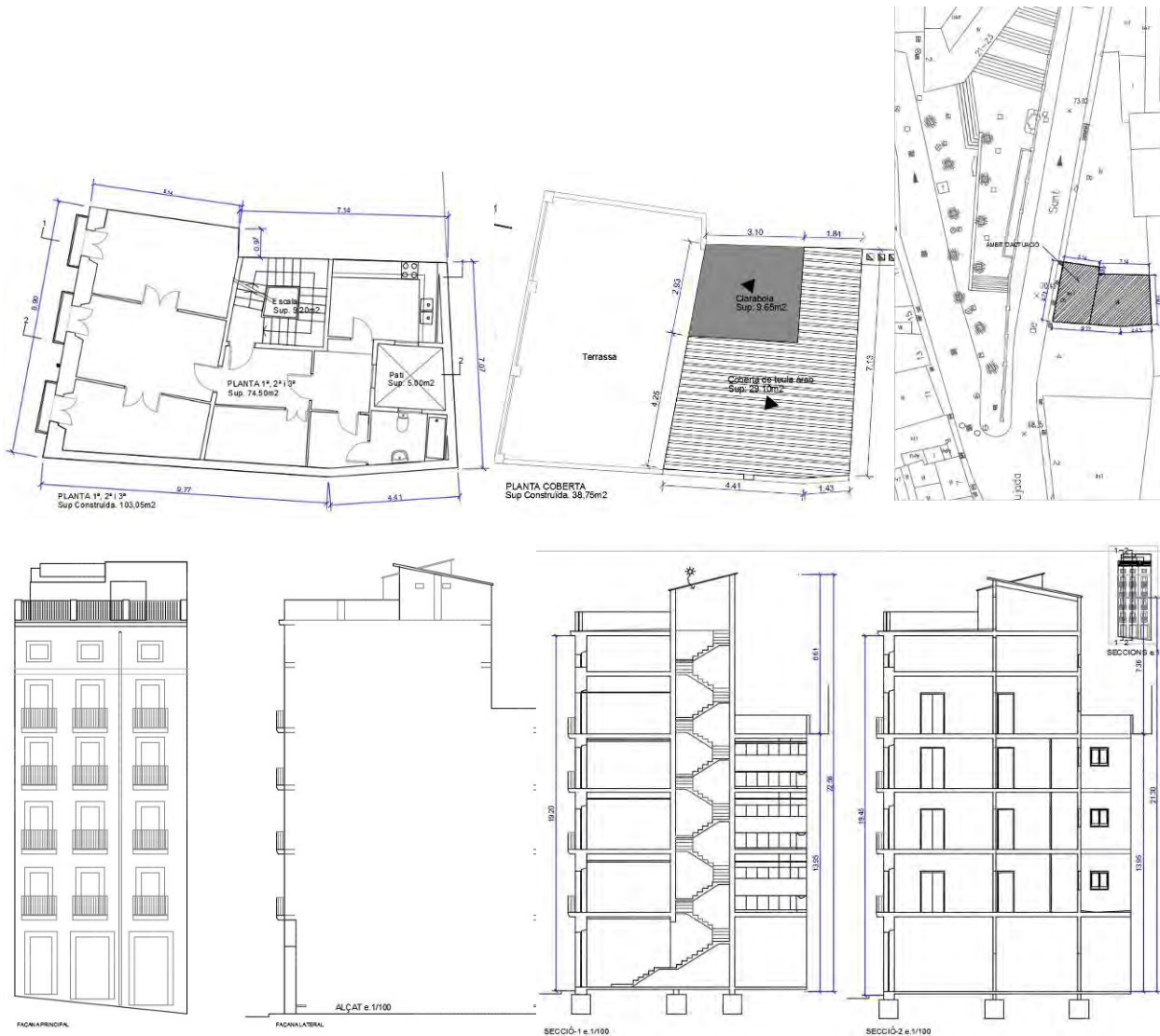


Fitxa tècnica

Emplaçament	Carrer Costabona, 40
Superfície	Aprox. 50 m ²
Pressupost projecte	70.579,91 € (estimació)
Estat del projecte	Inici de redacció del projecte constructiu
Autor del projecte	Sergi Masagué - Aleix Comas, oficina tècnica de projectes
Promotor	Ajuntament de Girona

Aixecament edifici municipal situat a la pujada de Sant Feliu, 6

Als efectes de la redacció del projecte de l'enderroc de la finca afectada per la UA Pujada de Sant Feliu, 6.



Fitxa tècnica

Emplaçament Pujada Sant Feliu, 6

Superfície 606,80 m²

Pressupost projecte

Estat del projecte En redacció

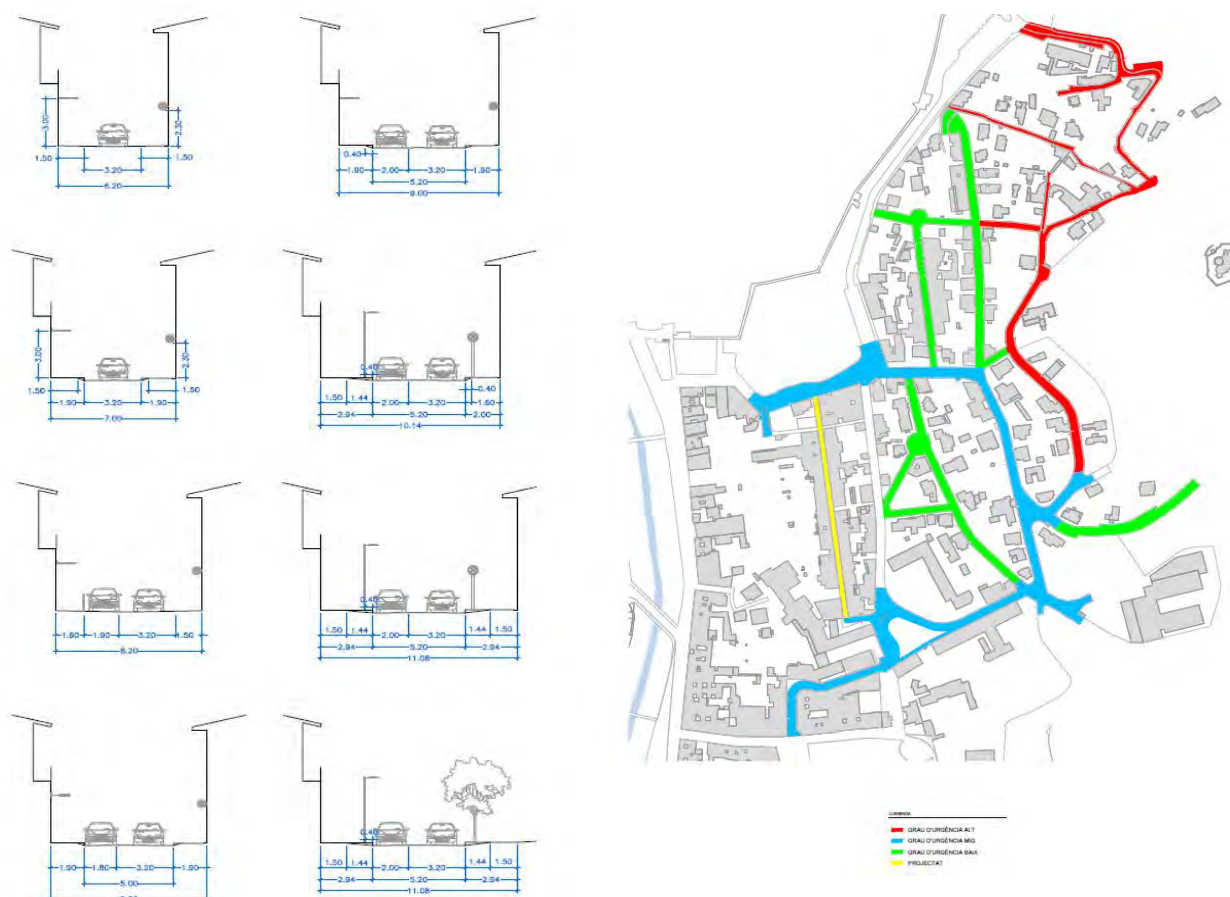
Autor del projecte Serveis tècnics municipals - oficina de projectes

Promotor Ajuntament de Girona

Pla de directrius d'accessibilitat als carrers de l'entorn del barri de les Pedreres

El present Pla de directrius d'accessibilitat als carrers en l'entorn del barri de les Pedreres té per objectiu principal servir de base i punt de partida per a la futura redacció de projectes d'urbanització, actuacions d'accessibilitat i obres en l'entorn del barri de les Pedreres.

Mitjançant l'anàlisi de la via pública, s'identifiquen les seves mancances o deficiències des del punt de vista de la mobilitat i accessibilitat.



Fitxa tècnica

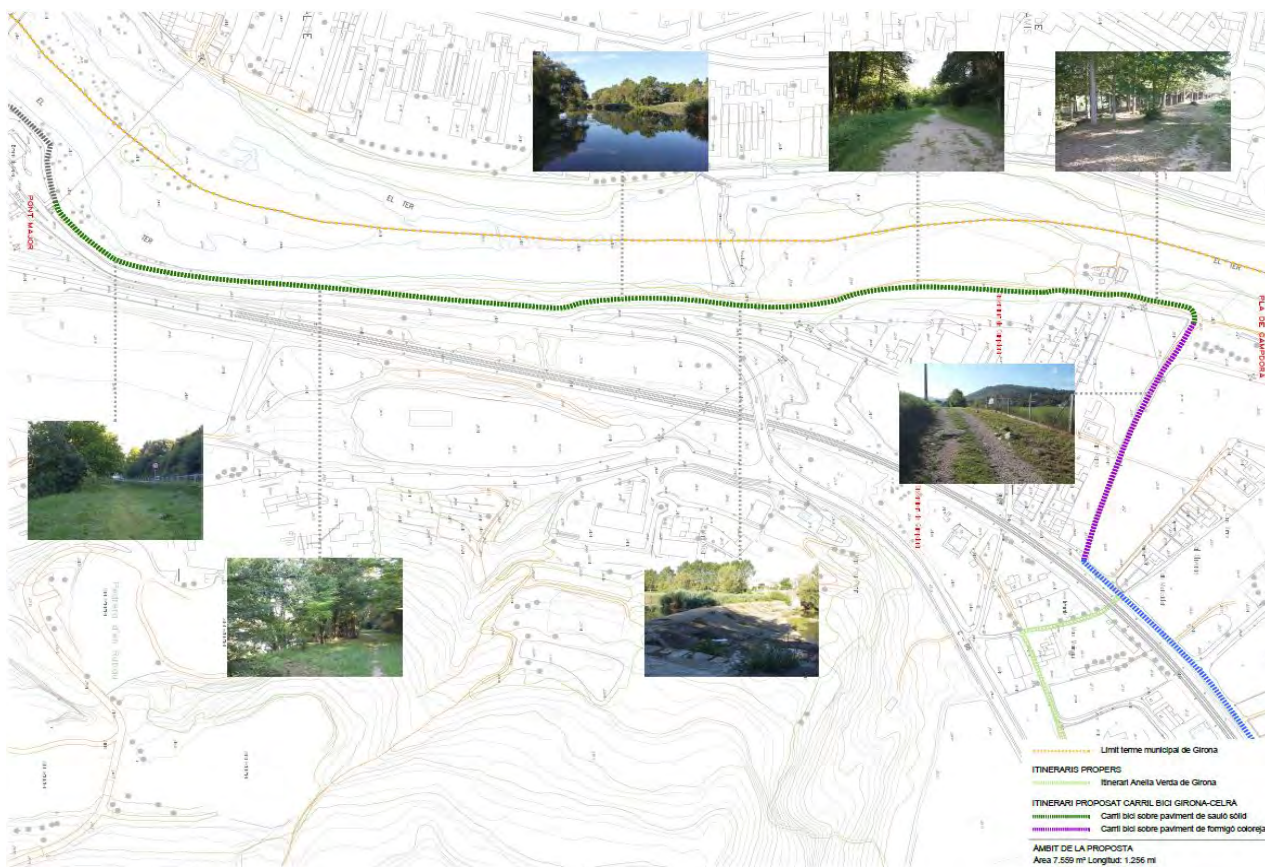
Emplaçament	Barri de les Pedreres
Superfície	22.154 m ²
Pressupost projecte	3.818.729 €
Estat del projecte	Redacció del projecte acabat
Autor del projecte	Xavier Byona i Alba Colomer, arquitectes
Seguiment del projecte	Servei de Projectes · Clara Jiménez Xiberta, arquitecta i paisatgista municipal
Promotor	Ajuntament de Girona

Projecte executiu de connexió del carril bici de Pont Major a Campdorà Fase-3: tram des de el pont de l'aigua al Pla de Campdorà

L'objectiu d'aquesta proposta consisteix en connectar el carril bici des del barri de Pont Major, travessant Campdorà, de 1.256metres lineals fins al límit amb el terme de Celrà. El carril aprofita la traça actual del camí existent paral·lel al riu Ter, el qual arriba fins al Pla de Campdorà. Allà travessa el pla i es connecta amb el carrer asfaltat paral·lel a la via del tren.

Resoldre la connexió entre els municipis de Girona i Celrà en bicicleta obriria la oportunitat de connectar amb l'Empordà per aquesta banda del territori, ara impossible de fer en carril bici.

En tots els seus trams la traça del camí passa per zones de valor paisatgístic i cultural.

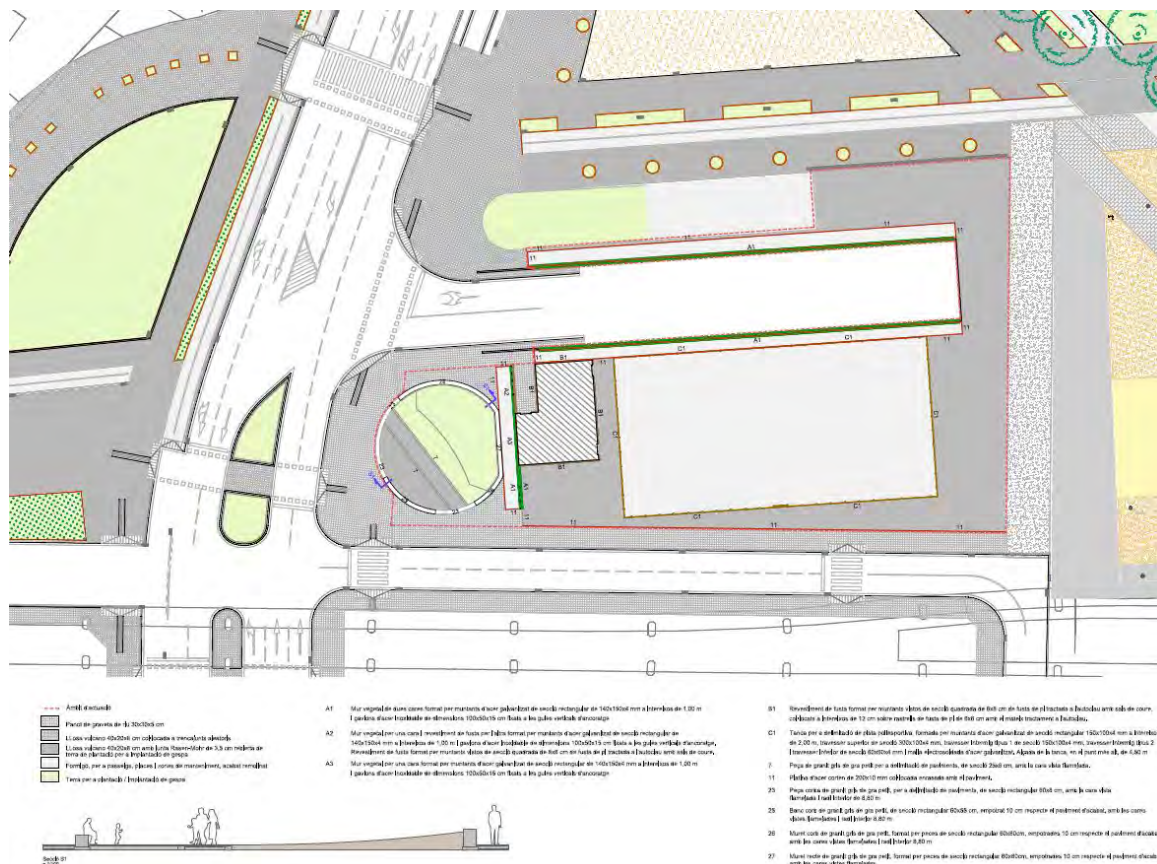


Fitxa tècnica

Emplaçament	Des del Pont Major fins a Campdorà
Superfície	7.559 m2
Pressupost projecte	498.000,00 € (estimat)
Estat del projecte	En redacció
Autor del projecte	Servei de Projectes · Clara Jiménez Xiberta, arquitecta i paisatgista municipal
Promotor	Ajuntament de Girona

Plaça d'Europa

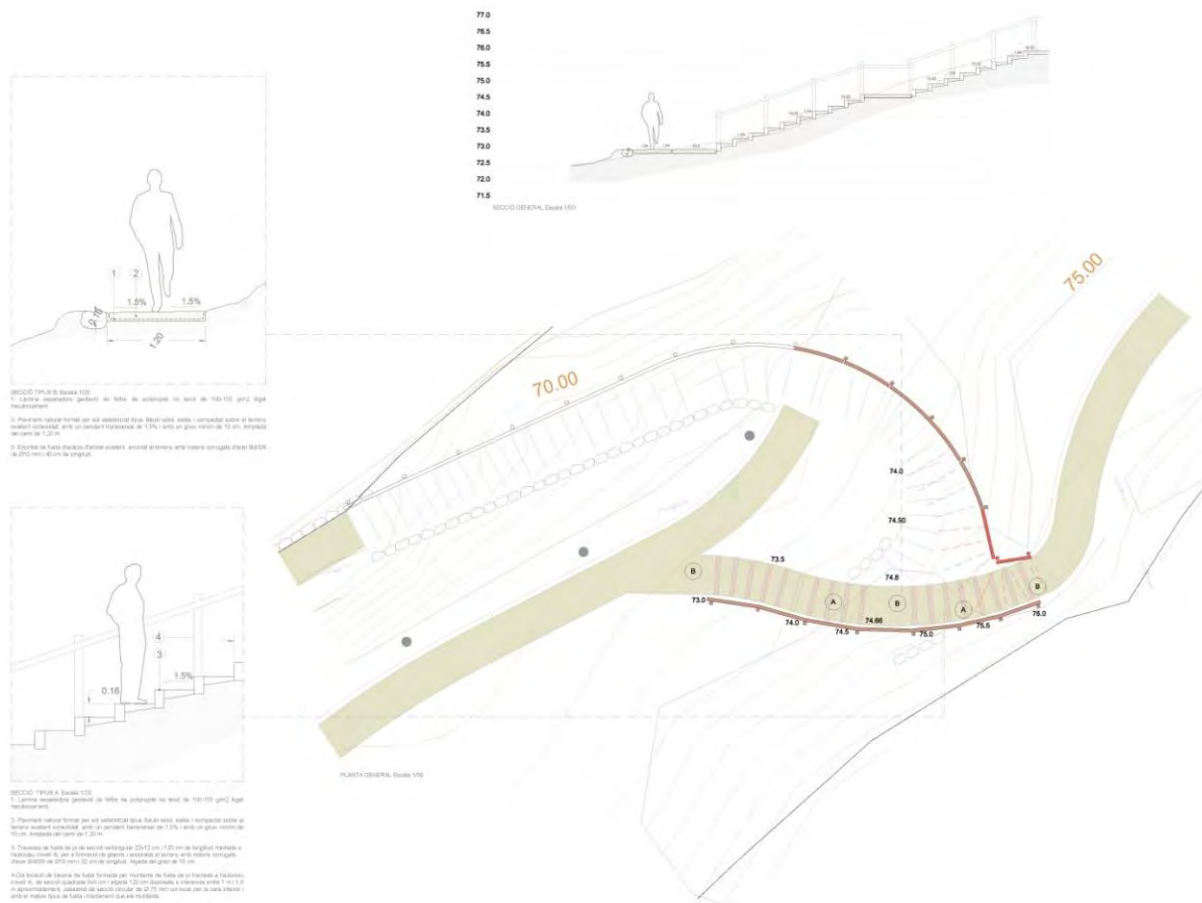
Es tracta del projecte d'urbanització d'una zona de l'antic parc Central que va ser afectada per les obres del TAV. Se situa entre la via del tren, l'entrada de la nova estació de busos i el Passeig d'Olot. En aquesta zona s'hi preveu un espai verd i zona de pas, en l'extrem més proper al Passeig d'Olot i una pista de basquet protegida amb una tanca a tot el seu perímetre, en l'extrem més proper al nou parc.



Fitxa tècnica	
Emplaçament	Parc Central - Passeig d'Olot - carrer de la Creu
Superfície	3.350 m ²
Estat del projecte	Redacció del projecte acabat
Autor del projecte	Servei de Projectes · Clara Jiménez Xiberta, arquitecta i paisatgista municipal
Promotor	Ajuntament de Girona / ADIF

Reparació i execució de nou graonat en el camí del marge esquerre del riu Galligants

L'objecte de l'actuació és la reparació d'un tram de camí i l'execució d'un nou graonat, camí que es va desfer per uns treballs de manteniment de talussos en zones verdes adjacents. Es tracta de salvar un desnivell i donar continuïtat al traçat del camí, amb un graonat i petits replans de traç curvilini, graons amb fusta i base de sauló sòlid, amb disposició de baranes de fusta de pi.

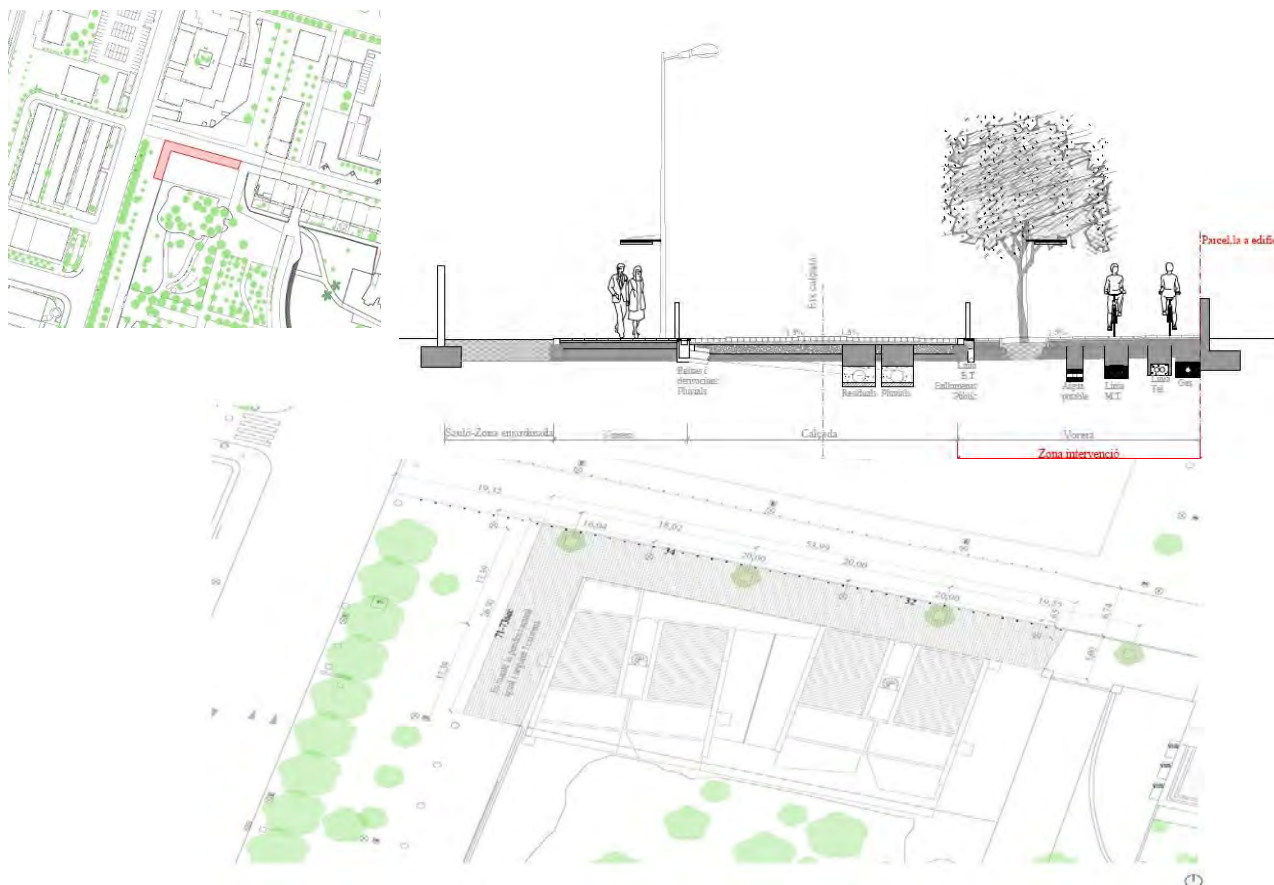


Fitxa tècnica

Emplaçament	Tram de camí del marge esquerre del riu Galligants
Superfície	Aprox. 20 m ²
Pressupost projecte	7.246,06 € (iva inclòs)
Estat del projecte	Executada
Autor del projecte	Serveis de Projectes · Clara Jimenez Xiberta, arquitecta i paisatgista municipal
Promotor	Ajuntament de Girona

Projecte d'urbanització del carrer Oriol Martorell i Codina, 32-34

Les obres d'urbanització bàsiques consisteixen en la compactació i anivellament dels terrenus destinats a vials i les xarxes de sanejament, subministrament i distribució d'aigua, d'energia elèctrica i de connexió a les xarxes de telecomunicacions i gas.



Fitxa tècnica

Emplaçament	Carrer Oriol Martorell i Codina, 32-34
Superfície	1.372,22 m ²
Pressupost projecte	147.584,52 €
Estat del projecte	Pendent de revisió i aprovació
Autor del projecte	Ferran Angelats i Viladoms, arquitecte
Seguiment del projecte	Serveis de Projectes · Clara Jimenez Xiberta, arquitecta i paisatgista municipal
Promotor	Construccions Rubau S.A.

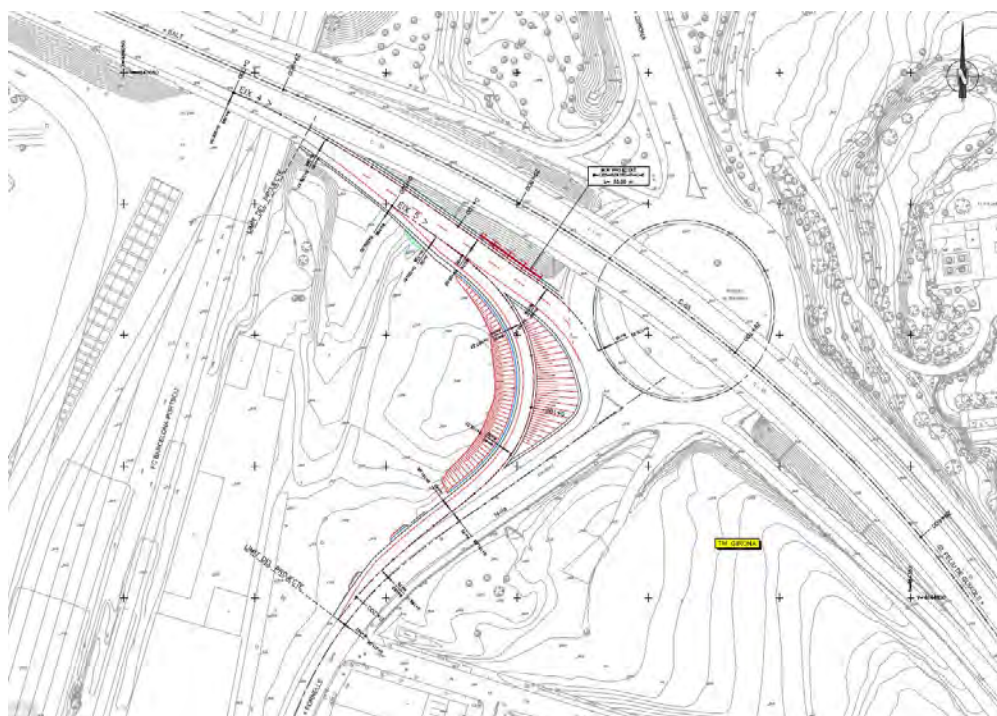
Projecte constructiu pel desdoblament i ampliació de ramal de sortida de la C-65 al nus de la intersecció amb la N-IIa, a Girona

L'objecte del present projecte, es projectar i definir les obres necessàries per realitzar l'ampliació del ramal de sortida i el ramal segregat, de la C-65 direcció Quart en l'enllaç amb la N-IIa, per tal de millorar la demanda sobre la rotonda.

El ramal de sortida de la C-65 en direcció Sant Feliu de Guíxols, connecta amb la nacional N-IIa mitjançant una rotonda. Actualment aquest ramal es d'un carril.

En la rotonda connecten tant els ramals d'entrada i sortida direcció AP7 com els ramals d'entrada i sortida direcció Sant Feliu de Guíxols.

El estudi de microsimulació, conclou que cal realitzar unes modificacions en aquesta rotonda per augmentar la seva capacitat.



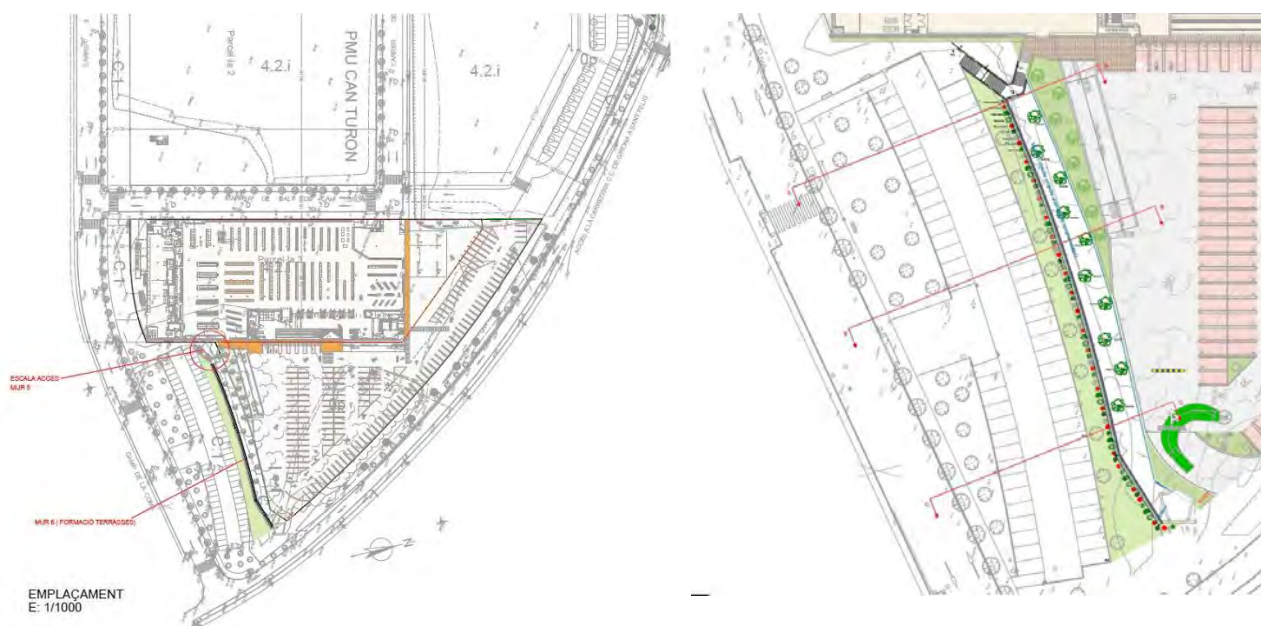
Fitxa tècnica

Emplaçament	El ramal de sortida de la C-65 en direcció Sant Feliu de Guíxols, connecta amb la nacional N-IIa
Superfície	3.300,16 m ²
Pressupost projecte	632.275 €
Estat del projecte	Projecte en execució
Autor del projecte	Javier Solís Delfin, enginyer de camins , canals i ports
Seguiment del projecte	Serveis de Projectes · Clara Jimenez Xiberta, arquitecta i paisatgista municipal. David Freixas, arquitecte tècnic municipal
Promotor	Leroy Merlin

Projecte d'urbanització complementari del espais comuns, carrer del Camp de la Coma i el lateral d'accés de l'autopista

L'objecte del present projecte, consisteix en la construcció d'uns murs i una escala en els espais comuns situats entre la zona boscosa del carrer Camp de la Coma i la finca de GESDIP, S.A.U.

Es construirà un mur en sentit longitudinal generant dues terrasses per facilitar el manteniment de la zona arbrada. La part vista del mur tindrà una alçada màxima de 1,50 m des de la cota del terreny natural de la terrassa inferior. Es construiran dos murs de contenció de terres, amb diferents trams per ubicar les escales entre ells. Aquesta escala situada a la part nord-oest de la zona d'espais comuns, servirà per comunicar l'aparcament existent del camp de la Coma amb el futur aparcament del establiment comercial. L'accés per el manteniment de la zona ajardinada, es realitzarà per la zona est, en el lateral de l'autopista. A les escales, a cada tram, es col·locaran diferents senyals verticals ancorades al mur per senyalitzar als usuaris el supermercat i la zona d'aparcament públic.



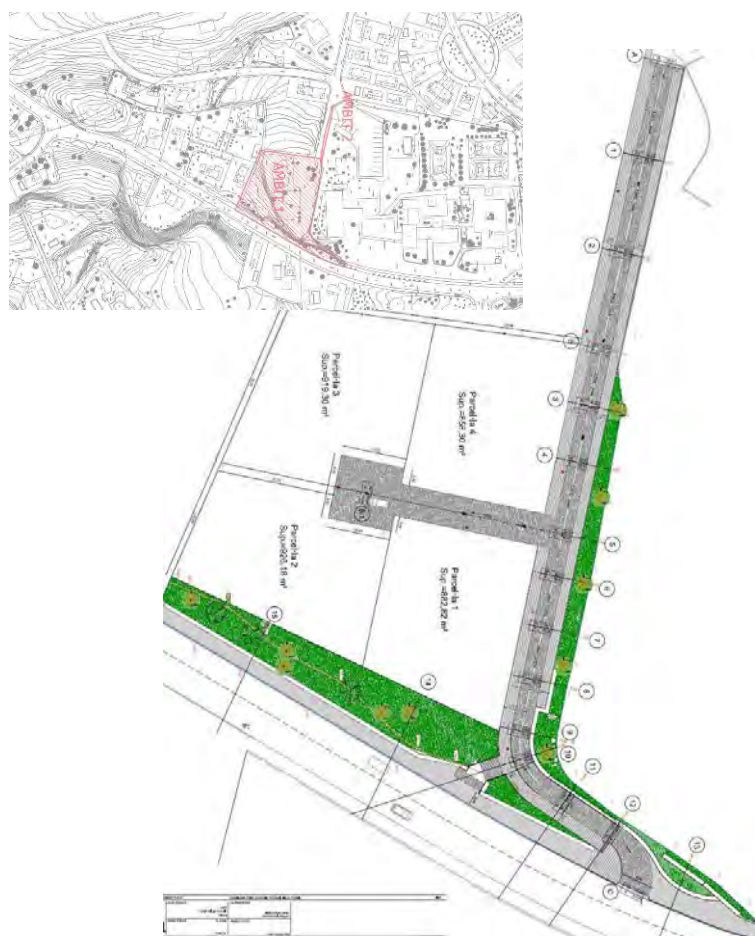
Fitxa tècnica

Emplaçament	Carrer Camp de la Coma i el lateral d'accés a l'autopista de Girona
Superfície	6.929,97 m ²
Pressupost projecte	47.177,92 €
Estat del projecte	Obra acabada
Autor del projecte	Josep Colomer Oferil , enginyer industrial
Seguiment del projecte	Serveis de Projectes · Clara Jimenez Xiberta, arquitecta i paisatgista municipal
Promotor	GESDIP, S.A.U

Projecte d'urbanització UA80 camí vell de Fornells i terreny annexe

L'objecte del projecte consisteix en urbanitzar l'àmbit 1 de la UA80 camí vell de Fornells de Girona i l'àmbit 2 d'un fragment annexe al carrer Riera de Mus just llindant amb l'escola Les Alzines.

Amdós àmbits formen part de la modificació puntual nº 62 on per una part es modificaba la configuració de la UA80 generant una vialitat complementària en cul de sac per millorar la geometria de les parcel·les resultants. Per altra part la mateixa modificació puntual ajustaba l'alineació de l'escola alzines amb la vialitat per tal d'obtenir el terreny necessari per desenvolupar l'ample del vial que toca al carrer.



Fitxa tècnica

Emplaçament	Camí Vell de Fornells amb carrer Riera de Mus
Superfície	6.412,76 m2
Pressupost projecte	326.532,66 €
Estat del projecte	Projecte aprovat
Autor del projecte	Jordi Estrada Buj, arquitecte
Seguiment del projecte	Serveis de Projectes · Clara Jimenez Xiberta, arquitecta i paisatgista municipal
Promotor	Albert Parés Hereu i Gemma Solà Noguer

Informe sobre les patologies aparegudes a la Plaça Pallach, degoters per filtacions d'aigües pluvials

Té per objecte el present Informe realitzar la descripció de les patologies aparegudes a les obres executades a la plaça Josep Pallach i Carolà, diagnosticar els possibles motius que les han pogut originar, proposar les possibles formes de solucionar-les i determinar la seva valoració.

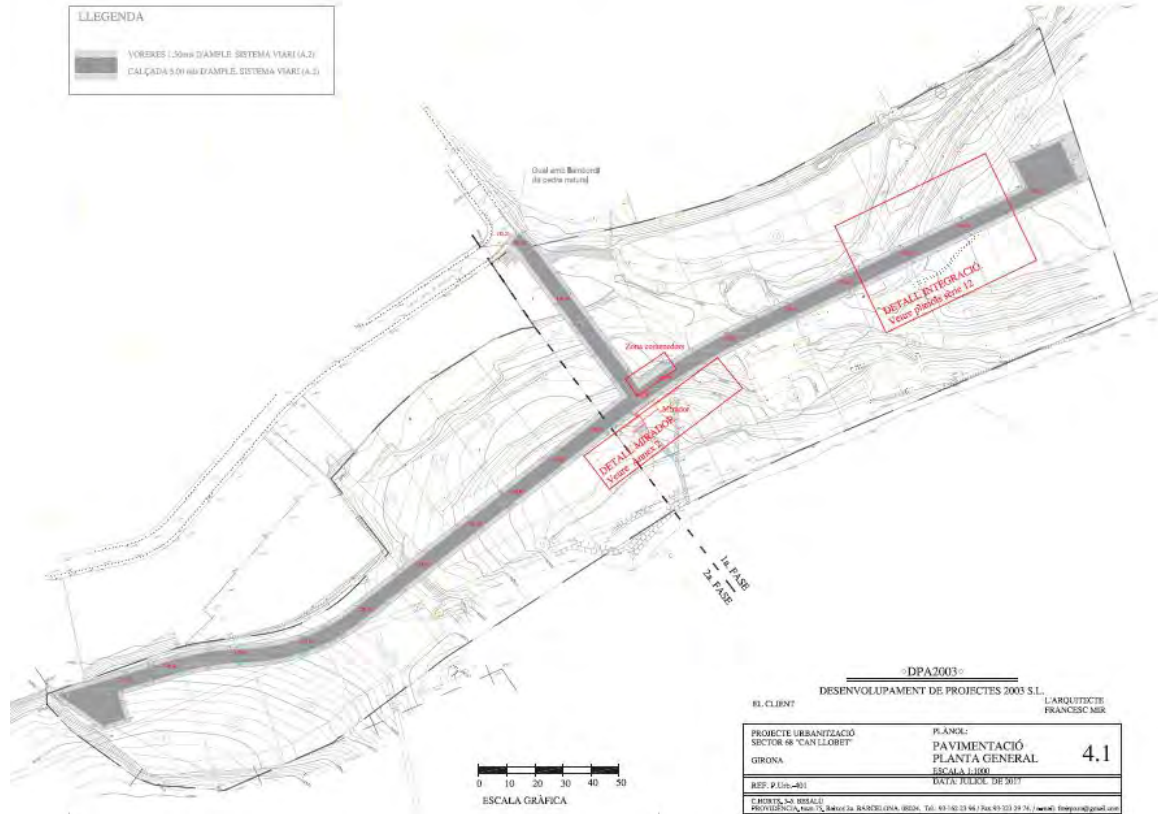


Fitxa tècnica

Emplaçament	Plaça Pallach i Carolà
Superfície	207,90 m ²
Pressupost projecte	248.757,09 €
Estat del projecte	Pendent d'execució
Autor de l'informe	Serveis de Projectes · Rafael Ros Penedo, arquitecte municipal
Promotor	Ajuntament de Girona

Projecte d'urbanització Sector 68. "Can Llobet" - Girona

L'objecte del projecte és l'urbanització per a la implantació dels serveis urbanístics previstos en el Pla de Millora Urbana Unitat d'Actuació nº68 -"Can Llobet"- fase 1. L'urbanització consta en aquesta primera fase, de la dotació de tots els serveis, 14 parcel·les, vialitat i 3 espais verds.



Fitxa tècnica

Emplaçament	Sector "Can Llobet" límit est de la urb. Puigvístós
Superfície	Aprox. 17500 m2
Pressupost projecte	743.085,10 €
Estat del projecte	En execució - Fase 1
Autor del projecte	Francesc Mir del Pozo - arquitecte
Seguiment	Teia Argelés Pairó - arquitecta tècnica
Promotor	Residencial Can Llobet S.L.

Projecte d'enderroc i condicionament de solar. Finques situades als núm. 25, 27, 29, 31, 33 i 35 del C.Universitat de Montpeller - Girona



L'objecte del projecte és d'enderroc de les finques afectades dins el PA-88 Universitat de Cervera, números 25,27,29,31,33 i 35 del carrer Universitat de Montpeller, donat que el Pla General d'Ordenació Urbana de Girona inclou dins aquest àmbit l'obertura del carrer Universitat de Cervera fins el parc de Migdia i alhora transformar part del sòl per habitatge de protecció pública. El PA-88 es desenvolupa mitjançant el sistema d'expropiació i inclou l'enderroc total de les finques afectades i el condicionament del solar per unir els dos carrers.



Fitxa tècnica	
Emplaçament	Carrer Universitat de Montpeller núm. 25, 27, 29, 31, 33 i 35
Superfície	857,93 m2
Pressupost projecte	117.581.23 €
Estat del projecte	Projecte redactat
Autor del projecte	Serveis tècnics municipals - oficina de projectes
Promotor	Ajuntament de Girona

Obres d'urbanització per la restitució de l'àmbit afectat pel tren d'alta velocitat al seu pas per Girona a la zona central de la llosa del TAV

L'objecte del present projecte és la definició a nivell constructiu de les actuacions necessàries per a la urbanització de l'àmbit de la llosa de coberta de l'estació d'alta velocitat de Girona, així com la creació d'un nou accés a l'edifici satèl·lit de aquesta estació i la demolició de l'antiga passarel·la de connexió entre l'edifici satèl·lit i l'edifici de l'estació de ferrocarril convencional.



Fitxa tècnica

Emplaçament	Parc Central
Superfície	29.865 m2
Pressupost projecte	Realitzat per ADIF
Estat del projecte	Obra executada per ADIF
Autor del projecte	Serveis tècnics municipals - oficina de projectes
Promotor	Ajuntament de Girona

Enllumenat públic exterior

Entre les tasques més representatives portades a terme en enllumenat públic exterior a l'Ajuntament de Girona es poden comptar tasques tan diverses com la gestió, coordinació i seguiment d'obres noves o de renovació d'instal·lacions d'enllumenat públic, ja siguin obres pròpiament d'enllumenat o incloses en projectes d'urbanització; el seguiment i control dels plans de manteniment de l'enllumenat i inspeccions periòdiques de les instal·lacions i definició d'actuacions per a complir amb les normatives vigents; la redacció de projectes tècnics d'instal·lacions d'enllumenat públic; el control i revisió de la facturació de consums dels enllumenats; la sol·licitud de subvencions en matèria d'eficiència energètica per instal·lacions d'enllumenat públic; l'assessorament prestat a altres serveis en matèria d'enllumenat o la redacció d'informes tècnics de diversa índole, entre els que es troben donar resposta a avisos, suggeriments i queixes de ciutadans i solucionar els problemes detectats per aquests. També s'atenen visites de proveïdors de components i material d'enllumenat, així com de tècnics que redacten projectes externs que inclouen instal·lacions d'enllumenat públic exterior que s'han de portar a terme al municipi.

Les tasques i actuacions que es porten a terme en enllumenat públic exterior gestionen tot allò relacionat amb el correcte funcionament de les instal·lacions d'enllumenat públic exterior del municipi, en coordinació amb la Brigada d'Enllumenat, que són els que fan el seguiment i manteniment del dia a dia de les instal·lacions (manteniment correctiu).

Manteniment preventiu i normatiu de les instal·lacions d'enllumenat públic exterior

- Seguiment, planificació, control, proposta d'actuacions i supervisió de les tasques relatives al manteniment preventiu i substitució programada de làmpades. Treballs de conservació preventiva, manteniment i millora de la xarxa d'enllumenat públic a càrrec de l'empresa adjudicatària (SECE, S.A) (169.256,02 €).
- Contractació del servei de reparació d'equips estabilitzadors-reductors de flux dels quadres d'enllumenat públic exterior espatllats al llarg de l'any 2017 (6.564,25 €).
- Seguiment de l'execució del servei per passar la primera inspecció tècnica reglamentària a 83 instal·lacions d'enllumenat públic exterior i gestions per a la seva execució (6.226,66 €), i segona inspecció tècnica de 19 escomeses (275,88 €).
- Programació d'enceses i apagades de l'enllumenat monumental en dates assenyalades, com Setmana Santa, Temps de Flors, Fires, Temporada Alta i Nadal.
- Seguiment de la subvenció de l'IDAE, actualització de la memòria tècnica i confecció dels plecs per a la contractació per al subministrament i instal·lació de 694 lluminàries de tecnologia led en l'enllumenat públic exterior del municipi de Girona, repartides en un total d'11 actuacions (sol·licitud de subvenció de 432.000 €)

Actuacions per a la millora d'instal·lacions d'enllumenat públic exterior

- Estudi i millora de la instal·lació d'enllumenat públic exterior a la zona dels químics mitjançant l'ampliació de la instal·lació amb 4 projectors de tecnologia led (1.440,00 €) – Instal·lació per part de la brigada municipal d'enllumenat.
- Estudi i compra de 5 punts de llum solars per al disseminat de Pont Major 3-6 (10.689,15 €).
- Estudi i substitució d'un projector de tecnologia led per il·luminar la volta del carrer Trasfigueres (358,35 €) – Instal·lació per part de la brigada municipal d'enllumenat.

- Estudi i compra de 4 projectors per millorar la il·luminació de passos de vianants (1.563,85 €) – Instal·lació per part de la brigada municipal d'enllumenat.
- Estudi i substitució de 12 lluminàries per millorar la instal·lació d'enllumenat de la vorera del carrer Jaume Pons i Martí (2.038,02 €) – Instal·lació per part de la brigada municipal d'enllumenat.
- Proposta i instal·lació de 12 punts de llum per il·luminar el camí que connecta els carrers Mas Jardí amb Església de Sant Miquel (2.221,50 €) – Instal·lació per part de la brigada municipal d'enllumenat.
- Substitució de 20 lluminàries per millorar l'enllumenat dels Jardins de Pedret, dins del marc de Pressupostos Participats (6.122,15 €) – Instal·lació per part de la brigada municipal d'enllumenat.
- Substitució de 16 lluminàries per millorar la instal·lació d'enllumenat públic exterior del carrer del Sol (4.676,23 €) – Instal·lació per part de la brigada municipal d'enllumenat.
- Substitució de 5 punts de llum de tecnologia led per millorar la instal·lació d'enllumenat públic exterior del carrer Ramon Muntaner, aprofitant les obres d'urbanització del carrer (2.245,71 €).
- Substitució dels projectors de la instal·lació d'enllumenat públic exterior de la Plaça Jordi de Sant Jordi per nous projectors de tecnologia led – Instal·lació per part de la brigada municipal d'enllumenat.
- Renovació i millora de l'enllumenat que il·lumina les escales de la Catedral i la plaça dels Apòstols per nous projectors de tecnologia led (dins del contracte de manteniment preventiu).
- Substitució de 7 lluminàries de tecnologia led per millorar la instal·lació d'enllumenat públic exterior del carrer Lleida (1.882,16 €) – Instal·lació per part de la brigada municipal d'enllumenat.
- Proposta per a la substitució de 20 lluminàries que il·luminen la vorera de la Ronda de Pedret.
- Proposta i compra del material per millorar la instal·lació d'enllumenat públic exterior de la plaça de Sant Domènec (4.056,02 €).
- Compra de columnes d'enllumenat públic exterior de diferent alçada – manteniment correctiu (5.556,41 €) – Instal·lació per part de la brigada municipal d'enllumenat.

Estudis i propostes d'actuacions per millorar instal·lacions d'enllumenat públic exterior

- Estudi per a la renovació i millora de l'enllumenat dels carrers Castell de Requesens, Castell de Peralada, Mare de Déu de Loreto i Enric Claudi i Girbal, per solucionar el problema de l'enllumenat causat per l'arbrat.
- Estudi i proposta de millora de la instal·lació de la instal·lació d'enllumenat del carrer Cassià Costal – Instal·lació portada a terme per la Brigada municipal d'enllumenat.
- Estudi per a la substitució dels punts de llum de la Rambla Xavier Cugat per nous punts de llum de tecnologia led.
- Estudi per a la substitució de les lluminàries de la Rambla Llibertat per noves lluminàries de tecnologia led.
- Estudi per a la renovació de la instal·lació d'enllumenat públic exterior de Can Gibert, entre els carrers Orient i Riu Güell, Taga i Bastiments, i un tram del carrer Orient – 85 punts de llum.

- Estudi per a la substitució de lluminàries existents per noves lluminàries de tecnologia led a Germans Sàbat – Escomesa QE 412 – 83 lluminàries.
- Proposta per a la substitució dels 8 projectors de la rotonda de Fornells al polígon de l'Avellaneda per 4 nous projectors de tecnologia led.
- Estudi i proposta de renovació de la instal·lació d'enllumenat del carrer 20 de juny – Proposta inclosa en el programa de pressupostos participats.
- Estudi per a la substitució de les lluminàries de la plaça Poeta Marquina, per noves lluminàries de tecnologia led – 24 lluminàries.

Revisió i seguiment d'actuacions en l'enllumenat públic exterior, inclosos en projectes d'urbanització

- Revisió de la proposta per a la nova instal·lació d'enllumenat públic exterior contemplada en el projecte d'obres de reforma dels carrers Cardenal Margarit i tram de Maluquer Salvador fins al carrer del Migdia.
- Revisió de la proposta per a la nova instal·lació d'enllumenat públic exterior contemplada en el projecte constructiu pel desdoblament i ampliació del ramal de sortida de la C-65 al nus de la intersecció amb la N-IIa, a Girona (projecte extern).
- Revisió de la proposta per a la nova instal·lació d'enllumenat públic exterior contemplada en el projecte d'urbanització UA80 camí vell de Fornells i terreny annex (projecte extern).
- Revisió de la proposta per a la nova instal·lació d'enllumenat públic exterior contemplada en el projecte d'urbanització Sector 68 "Can Llobet" (projecte extern).
- Revisió de la proposta per a la nova instal·lació d'enllumenat públic exterior per il·luminar unes escales contemplada en el projecte del carrer Camp de la Coma, lateral d'accés a l'autopista de Girona (projecte extern).
- Revisió de la proposta per a la nova instal·lació d'enllumenat públic exterior contemplada en el projecte del tram del carrer Barcelona entre el carrer 8 de març de 1908 i la rotonda de Fornells (projecte extern).
- Revisió de la proposta per a la nova instal·lació d'enllumenat públic exterior contemplada en el projecte d'urbanització de la cruïlla formada pels carrers Torre de Malla, Aragó i el camí vell de Fornells (projecte extern).
- Revisió de la proposta per a la nova instal·lació d'enllumenat de l'Estadi de Montilivi, i modificacions en l'enllumenat arrel de la concessió d'espais amb enllumenat al Girona FC.
- Revisió de la proposta per a la nova instal·lació d'enllumenat públic exterior contemplada en el projecte bàsic i executiu de la zona verda a l'Avinguda de la Font de la Pólvora de Girona (projecte extern).
- Revisió de la proposta per a la nova instal·lació d'enllumenat públic exterior contemplada en el projecte d'urbanització de la plaça Germans Sàbat (projecte extern).

Informes tècnics, informacions, avisos i suggeriments i peticions TIC a través del Portal del Treballador

Redacció d'informes tècnics de diversa índole, entre els quals destaquen els relacionats amb comunicacions d'aspectes tècnics per a una gestió òptima de l'enllumenat i les respostes a avisos i suggeriments rebuts de ciutadans, dels quals, en molt casos és requerida visita en horari nocturn mentre l'enllumenat públic està en funcionament.

A partir de peticions TIC i d'avisos i suggeriments ciutadans rebuts, s'han estudiat les diferents propostes i queixes i, junt a la Brigada Municipal d'Enllumenat, s'han pres decisions que en alguns casos han derivat en actuacions a la via pública, com instal·lació de projectors o llumeneres per reforçar l'enllumenat de diversos punts del municipi, principalment en parcs infantils i voreres, o avisos diversos a brigades o a l'empresa de manteniment preventiu de llums trencats i bombetes foses.

Durant l'any 2018 s'han atés un total de 79 avisos TIC.

Estudi de la facturació de consums

Control i revisió de les factures de consums dels subministraments d'enllumenat públic (mesos de gener a octubre) - (296 escomeses).

- Factures d'Endesa Energia XXI (menys de 10KW o 10KW): revisades 11 factures fins al mes d'octubre (3.524,50 €)
- Factures d'Endesa Energia S.A.U. (més de 10KW): revisades 2.492 factures fins al mes d'octubre (1.100.158,43 €)
- Factures d'Endesa Energia (subministrament Mitja Tensió): revisades 8 factures fins al mes d'octubre (42.055,64 €)

Gestions amb les comercialitzadores i reclamació de refacturacions i/o abonaments en cas de detecció d'errors o dubtes en les factures rebudes.

Auditoria interna periòdica dels enllumenats i presa de decisions d'actuacions per al correcte manteniment de les instal·lacions d'enllumenat públic.

- Regulació encesa/apagada dels quadres elèctrics via-ràdio per estalvi i eficiència energètica i econòmica.
- Ajustament de les potències contractades segons les potències instal·lades i consums a cada subministrament.
- Estudi d'hores d'encesa mensuals dels quadres d'enllumenat.
- Seguiment de les incidències detectades i de la sol·licitud a la comercialitzadora d'inspecció.

Altres

- Atenció presencial de visites comercials: mitjana de 5-6 mensuals.
- Atenció presencial a tècnics d'empreses amb contractes adjudicats
- Atenció presencial a empreses instal·ladores o projectistes: mitjana de 3-4 mensual.

2.3.3. Oficina de gestió d'equipaments i obres

L'oficina de gestió d'equipaments i obres de l'àrea d'Urbanisme i Activitats, s'encarrega de redactar la documentació tècnica de pràcticament la totalitat de les obres menors (pressupostos, amidaments, plànols, etc.) tant d'actuacions a l'espai públic com d'actuacions a realitzar sobre equipaments municipals.

També realitza una gestió, coordinació i supervisió tècnica de les actuacions de manteniment de tots els equipaments municipals.

S'encarrega també de la gestió de les obres, fent el seguiment de les mateixes, així com la direcció d'obres i la coordinació de seguretat i salut.

Alhora, es redacten gairebé la totalitat de les actuacions realitzades en el marc dels Pressupostos Participats durant l'any.

Actuacions generals

Tot seguit s'adjunta la llista d'obres que s'han dut a terme des d'aquesta oficina:

Projecte / Contractació	Expedient	Pressupost Projecte	Pressupost Adjudicació
Contractació de les obres de substitució de les canals de recollida de les aigües pluvials de les teulades del claustre del Centre Cultural La Mercè i instal·lació de 4 baixants	2018005297	4.713,50	4.713,50
Contractació de les obres de repicat dels elements més deteriorats de la balconada de l'escola Santa Eugènia i protecció de l'esmentada estructura amb malla de protecció	2018011544	745,52	745,52
Contractació de les obres d'adequació del drenatge del pati de l'escola Eiximinis	2018013268	6.734,14	6.397,00
Contractació de les obres per dur a terme la substitució del reixat d'hacer del tancament de la pista esportiva de la Frontissa de Santa Eugènia	2018011535	17.369,35	16.698,29
Contractació de les obres d'accessibilitat a l'Auditori-Palau de Congressos de Girona	2018019773	24.677,59	23.875,00
Contractació de les obres de condicionament de terrenys situats entre els carrers Roberto Bolaño Riera Bullidors	2018020962	19.576,6	19.386,69
Contractació de les obres de reforma i millora dels guals reductors de velocitat al carrer de la Rutlla, entre el carrer Antic Roca i Castell de Recasens	2018028720	39.427,34	38.842,98
Contractació de les obres de reparació de la canal de coberta de l'Escola Bressol l'Olivera	2018039000	13.944,20	12.850,00
Contractació de les obres de reparació d'elements de coberta de les escoles Migdia, Annexa-Joan Puigbert i Santa Eugènia	2018036665	26.100,64	24.032,99

Projecte / Contractació	Expedient	Pressupost Projecte	Pressupost Adjudicació
Contractació dels serveis de redacció del Projecte d'Urbanització del carrer Barcelona entre el carrer 8 de març de 1908 i la rotonda de Fornells	2017049837	10.500	8.925
Contractació dels serveis per la realització de quatre fotomuntatges del projecte del cobert de la plaça Miquel de Palol	2018015673	600	600
Contractació dels serveis de neteja i manteniment de les cobertes dels centres educatius de Girona	2018027603	14.974,60	14.188
Contractació de l subministrament d'un comptador de 50 mm d'incendis del pati de l'Escola Migdia	2018044442	520,46	520,46
Total			

Fitxes de les obres d'actuacions generals

Obres de substitució de les canals de recollida de les aigües pluvials de les teulades del claustre del Centre Cultural La Mercè i instal·lació de 4 baixants

Fitxa tècnica	
Emplaçament	Pujada de la Mercè, 12
Superfície	---
Preu del projecte	4.713,50 €
Import d'adjudicació	4.713,50 €
Estat del projecte	Obra executada
Promotor	Ajuntament de Girona

Obres de repicat dels elements més deteriorats de la balconada de l'Escola Santa Eugènia i protecció de l'esmentada estructura amb malla de protecció



Fitxa tècnica

Emplaçament	C/ Mare de Déu de la Salut, 30
Preu del projecte	745,52 €
Import d'adjudicació	745,52 €
Estat del projecte	Obra executada
Autor del projecte	Oficina de gestió d'equipaments i obres
Promotor	Ajuntament de Girona

Obres d'adequació del drenatge del pati de l'Escola Eiximinis**Fitxa tècnica**

Emplaçament	C/ Francesc Eiximenis, 7
Preu del projecte	6.734,14 €
Import d'adjudicació	6.397,00 €
Estat del projecte	Obra executada
Autor del projecte	Oficina de gestió d'equipaments i obres
Promotor	Ajuntament de Girona

Obres de substitució del reixat d'acer del tancament de la pista esportiva de la Frontissa de Santa Eugènia



Fitxa tècnica

Emplaçament	C/ Lope de Vega
Preu del projecte	17.369,35 €
Import d'adjudicació	16.698,29 €
Estat del projecte	Obra executada
Autor del projecte	Oficina de gestió d'equipaments i obres
Promotor	Ajuntament de Girona

Obres d'accessibilitat a l'Auditori-Palau de Congressos de Girona**Fitxa tècnica**

Emplaçament	Passeig de la Devesa, 35
Preu del projecte	24.677,59 €
Import d'adjudicació	23.875 €
Estat del projecte	Obra executada
Autor del projecte	Oficina de gestió d'equipaments i obres
Promotor	Ajuntament de Girona

Obres d'acondicionament dels terrenys situats entre els carrers Roberto Bolaño Avalos i riera Bullidors. Apracament autocaravanes



Fitxa tècnica

Emplaçament	Passeig de la Devesa, 35
Preu del projecte	19.576,60 €
Import d'adjudicació	19.386,69 €
Estat del projecte	Obra executada
Autor del projecte	Oficina de gestió d'equipaments i obres
Promotor	Ajuntament de Girona

Obres de reforma i millora dels guais reductors de velocitat al carrer de la Rutlla, entre el carrer Antic Roca i Castell de Recasens**Fitxa tècnica**

Emplaçament	C/ Rutlla entre Antic Roca i Castell de Recasens
Preu del projecte	39.427,34 €
Import d'adjudicació	38.842,98 €
Estat del projecte	Obra executada
Autor del projecte	Oficina de gestió d'equipaments i obres
Promotor	Ajuntament de Girona

Obres de reparació de la canal de coberta de l'Escola Bressol l'Olivera



Fitxa tècnica

Emplaçament	C/ Angel Serradell, 8
Preu del projecte	13.944,20 €
Import d'adjudicació	12.850,00 €
Estat del projecte	Obra executada
Autor del projecte	Oficina de gestió d'equipaments i obres
Promotor	Ajuntament de Girona

Realització de quatre fotomuntatges del projecte del cobert de la plaça Miquel de Palol



Fitxa tècnica

Emplaçament	Plaça Miquel de Palol
Preu del projecte	600 €
Import d'adjudicació	600 €
Estat del projecte	Obra executada
Autor del projecte	Ricard Turon Vlach
Promotor	Ajuntament de Girona

Manteniment d'equipaments municipals

Projecte/Contractació	Expedient	Pressupost Projecte	Pressupost Adjudicació
Contractació de les obres d'instal·lació d'un sistema d'alarmes d'intrusió en el Xalet Soler	2018027887	2.108,87	2.108,87
Contractació de les obres de la instal·lació d'una nova caldera al Centre Cívic Pedret	2018043891	6.189,88	4.693,63
Contractació de les obres d'instal·lació de mesures de seguretat en la coberta plana no transitable del Museu d'Història	2018043665	3.092,34	2.721,26
Contractació del servei de manteniment de l'antena col·lectiva de les cases del riu Onyar per l'any 2018	2018003486	3.926,40	3.926,40
Subministrament i col·locació d'un TMF-10 per una potència de subministrament elèctric de 27,71kw a l'Espai Cívic de Palau	20180392284	4.269,83	3.486,79
Contractació dels serveis de subministrament elèctric de baixa tensió a l'espai cívic de Palau	2018028025	481,45	481,45
Memòria tècnica valorada d'instal·lació elèctrica provisional de Domeny	2018037336	17.811,20	14.741,13
Estudi tècnic i obra d'instal·lació d'un armari elèctric per esdeveniments a la plaça Germans Sàbat	2018018532	10.693,88	10.175,82
Memòria tècnica valorada d'una instal·lació de climatització als tallers de la segona planta del Centre Cultural la Mercè	Pendent	28.054,33	Pendent
Memòria tècnica valorada de la reforma de la coberta i instal·lació de climatització de la Biblioteca Just Casero	Pendent	67.602,68	Pendent
Memòria tècnica valorada de substitució de tancaments practicables exteriors de l'escola Àgora	Pendent	150.549,60	Pendent
Memòria tècnica valorada de reparació i pintat de la fusteria exterior de l'escola Verd	Pendent	57.184,37	Pendent
Memòria tècnica valorada d'arranjament i millora de cobertes d'edificis escolars de Girona	Pendent	47.250,91	Pendent
Memòria tècnica valorada de reparació de l'enguixat i pintat de parets i sostres de 7 escoles	Pendent	44.389,14	Pendent
Memòria tècnica valorada de pintat de façanes dels edificis infantil i primària de l'escola Dalmau Carles	Pendent	29.240,59	Pendent
Memòria tècnica valorada de pintat de façanes dels edificis infantil i primària de l'escola Santa Eugènia	Pendent	48.972,27	Pendent

Fitxes de les obres de manteniment d'equipaments municipals

Contractació de les obres d'instal·lació d'un sistema d'alarmes d'intrusió en el Xalet Soler



Fitxa tècnica

Emplaçament	C/ Barcelona, 155
Preu del projecte	2.108,87 €
Import d'adjudicació	2.108,87 €
Estat del projecte	Obra executada
Autor del projecte	Oficina de gestió d'equipaments i obres
Promotor	Ajuntament de Girona

Contractació de les obres d'instal·lació de mesures de seguretat en la coberta plana no transitable del Museu d'Història



Fitxa tècnica

Emplaçament	C/ La Força, 27
Preu del projecte	3.092,34€
Import d'adjudicació	2.721,26€
Estat del projecte	Obra executada
Autor del projecte	Oficina de gestió d'equipaments i obres
Promotor	Ajuntament de Girona

Seguiments d'obres

Projecte d'urbanització del Polígon d'Actuació Urbanística 116: carrer de Barcelona - Avellaneda - Clínica Girona

El present projecte defineix la urbanització de les 3 àrees discontinues que s'executaran en dues fases diferenciades en el temps:

FASE 1

El subàmbit "a" correspon a la part majoritària de l'actuació que inclou la urbanització de la zona del carrer Barcelona i la plaça pública situada a cavall entre els polígons 116 i 117. D'aquesta manera es projecta una solució unitària i concordant per ambdós polígons però de manera que al pressupost del projecte que es presenta només s'inclou la superfície que correspon a l'àmbit del polígon 116. En el document presentat s'hi s'inclou també el corresponent projecte d'enderrocs de les edificacions existents en aquest àmbit.

El subàmbit "b" corresponent al tractament del Bosc de la Avellaneda.

FASE 2

El subàmbit "c" corresponent al solar del carrer de Joan Maragall on actualment hi ha la seu de la Clínica Girona, si bé té l'obligació establerta per la modificació de realitzar unes obres corresponents a l'ampliació de la vorera, aquestes obres no es podran executar fins que la Clínica s'hagi instal·lat a la nova seu i s'hagi fet l'enderroc i com a mínim feta l'estructura de la nova edificació de la finca de Joan Maragall.



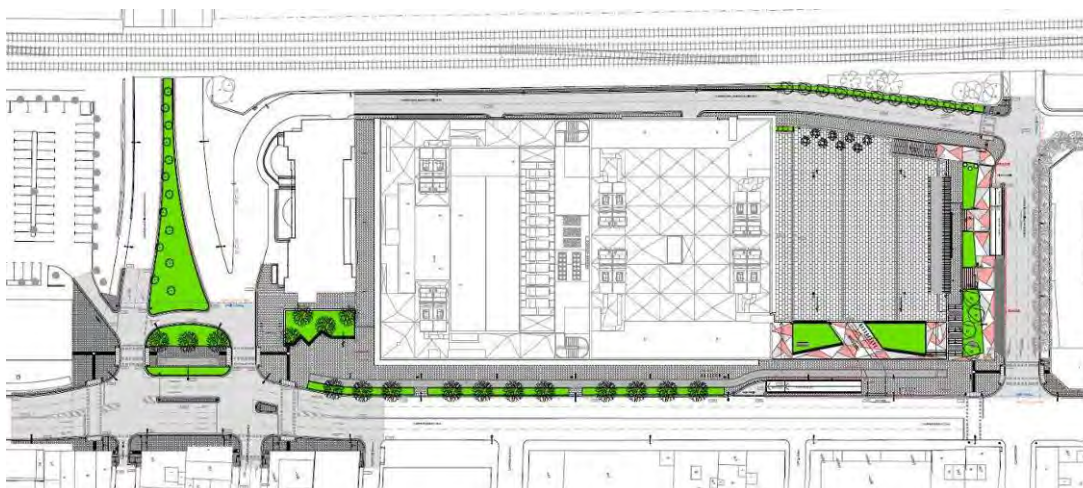
Fitxa tècnica

Emplaçament	La delimitació del polígon d'actuació urbanística PAU 116 (BAC) té caràcter discontinu conformat per tres subàmbits: l'anomenat "a" correspon a la part sud de l'anterior PMU 13 C/Barcelona que té una superfície de 25.813 m ² ; l'anomenat "b" correspon al parc de l'Avellaneda que té una superfície de 19.214 m ² i, finalment, l'anomenat "c" correspon al solar del C/Juan Maragall i que té una superfície de 1.702 m ² .
Superfície	46.729 m ²
Pressupost (IVA inclòs)	FASE 1: 5.564.877,19 € (àmbits a i b) + 245.144,11 € (obres d'enderroc) FASE 2: 168.118,61 € (àmbit c)
Estat del projecte	Obra en procés
Autor del projecte	Jordi Font, arquitecte
Representant municipal del seguiment de les obres	David Freixes, arquitecte tècnic municipal
Promotor	Ajuntament de Girona

Projecte d'urbanització àmbit del PMU 106 entorn Centre Comercial El Corte Inglés i l'encreuament del carrer de Barcelona amb el carrer de Martí Sureda



L'objecte del és la definició a nivell constructiu dels treballs d'urbanització necessaris per llur desenvolupament del PMU de la regulació de la composició volumètrica de l'equipament comercial del carrer Barcelona 106.



Fitxa tècnica

Emplaçament	Carrer Barcelona, 106 entre c. Antoni Gaudí, c. Martí Sureda i c. Bru Xiberta
Superfície	11.577,80 m ²
Pressupost projecte	3.433.813,83 €
Estat del projecte	Obra en procés
Representant municipal del seguiment de les obres	David Freixes, arquitecte tècnic municipal
Autor del projecte	Roberto Suso i David Ramos, arquitectes
Promotor	El Corte Inglés S.A

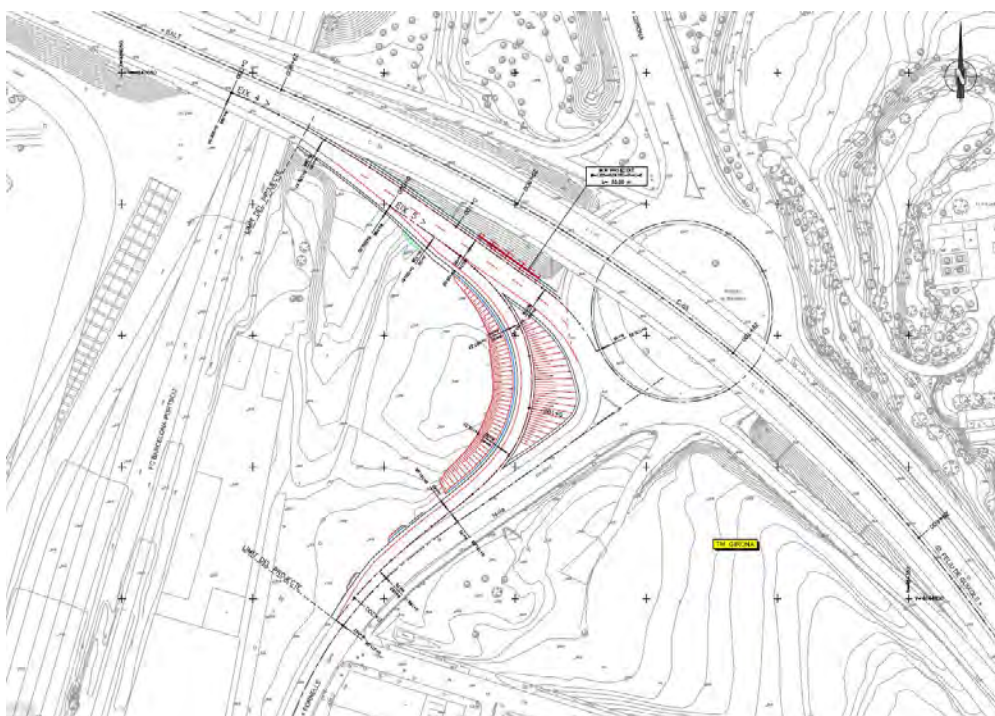
Projecte constructiu pel desdoblament i ampliació de ramal de sortida de la C-65 al nus de la intersecció amb la N-IIa, a Girona

L'objecte del present projecte, es projectar i definir les obres necessàries per realitzar l'ampliació del ramal de sortida i el ramal segregat, de la C-65 direcció Quart en l'enllaç amb la N-IIa, per tal de millorar la demanda sobre la rotonda.

El ramal de sortida de la C-65 en direcció Sant Feliu de Guíxols, connecta amb la nacional N-IIa mitjançant una rotonda. Actualment aquest ramal es d'un carril.

En la rotonda connecten tant els ramals d'entrada i sortida direcció AP7 com els ramals d'entrada i sortida direcció Sant Feliu de Guíxols.

El estudi de microsimulació, conclou que cal realitzar unes modificacions en aquesta rotonda per augmentar la seva capacitat.

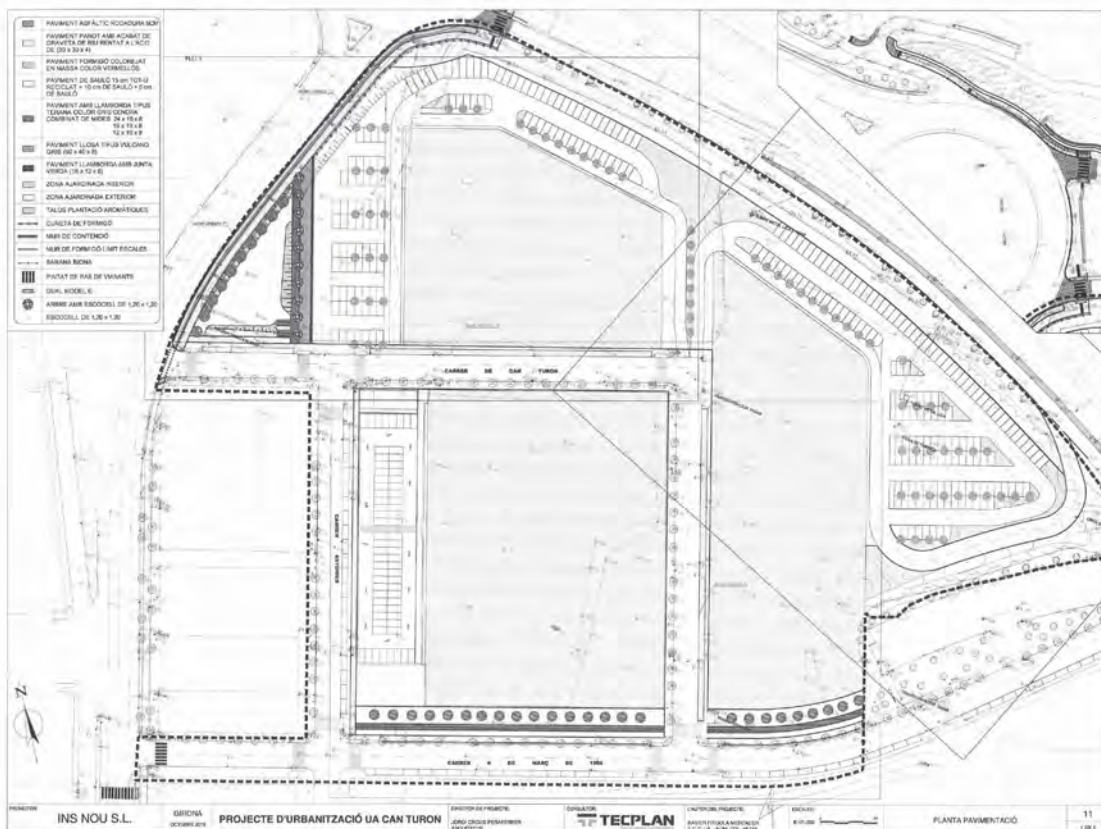


Fitxa tècnica

Emplaçament	El ramal de sortida de la C-65 en direcció Sant Feliu de Guíxols, connecta amb la nacional N-IIa
Superfície	3.300,16 m ²
Pressupost projecte	632.275 €
Estat del projecte	Projecte en execució
Autor del projecte	Javier Solís Delfin, enginyer de camins, canals i ports
Representant municipal del seguiment de les obres	David Freixes, arquitecte tècnic municipal
Promotor	Leroy Merlin

Projecte urbanització U.A. Can Turón

El present projecte d'urbanització es redacta amb la finalitat de complementar la infraestructura i els serveis urbanístics del sòl qualificat com a urbà consolidat que es desenvolupa seguint les determinacions de Pla de Millora Urbana UA Can Turón i el seu Estudi d'Avaluació de la Mobilitat Generada.



Fitxa tècnica	
Emplaçament	Carretera C-65, la carretera N-II i el carrer 8 de març de 1908
Superfície	56.203,27 m2
Pressupost projecte	765.940,49 €
Estat del projecte	Projecte en execució
Autor del projecte i DO	Xavier Frigola Mercader
Representant municipal del seguiment de les obres	Ernest Parnau, arquitecte tècnic municipal
Promotor	Insnou

2.3.4. Pressupostos participats

Memòries valorades redactades per a les assemblees veïnals dels Pressupostos Participats 2018

Barri	Propostes
Barri Vell	Procés de debat amb la ciutadania per a l'assignació d'usos dels espais lliures destinats a equipaments segons el planejament
Campdorà	Instal·lació d'un cobert per a la pista de davant de les Antigues Escoles de Campdorà
Carme - Vista Alegre	Actualització dels punts de subministrament elèctric i punts de connexió wifi
	Accessibilitat pont de l'Areny
	Adequació d'un sector del parc com a zona de pícnic i nou camí en diagonal al Parc de Vista Alegre
	Millora de la vialitat al carrer Enderrocades entre Taquígraf Martí i Carme
	Millora de l'enllumenat al camí del Palco dels Sastres
	Redacció d'un catàleg de protecció dels edificis tradicionals del barri de Vista Alegre
Devesa - Güell	Cobertura de la plaça de Miquel de Palol
Domeny - Taialà	Vorera carrer Adri entre Tete Montoliu i Castell de Montgrí
	Baixada al riu al costat de l'skate del carrer Roberto Bolaño amb el pont de Fontajau (avinguda Josep Tarradellas)
	Vorera carrer Josep Maria Prat
Eixample	Millora enllumenat passeig del General Mendoza (vorera del riu Onyar).
	Millora de l'enllumenat carrer La Salle
Figuerola - Bonastruc	Reforma del carrer Figuerola entre l'avinguda Ramon Folch i carrer Bonastruc de Porta
Font de la Pólvora	Acabar la vorera fins el carrer Mimosa.
	Acabar d'urbanitzar el carrer Pruner fins a l'aparcament i millorar el paviment existent.
Fontajau	Cobriments de la pista esportiva situada al costat de la guingueta al parc de Fontajau
	Modificació rampes pas vianants elevat c/de can Sunyer i redimensionat embornals
Germans Sàbat	Urbanització de la plaça dels Germans Sàbat
Mas Ramada	Urbanització plaça Salelles
Montilivi - La Creueta	Millorar la il·luminació de l'avinguda Pericot
	Millorar la il·luminació a l'avinguda Montilivi / Puigsacalm
Montjuïc	Instal·lació d'un skate park a la plaça Domènec Fita
	Reparació d'un camí de Montjuïc

Palau-Avellaneda - Mas Xirgu	Destinar 25.000,00 € a la segona fase del local social
	Destinar 20.000,00 € per acondicionar l'interior del local social
	Itinerari saludable (des de la font del Mas Abella fins a l'escola especial)
	Destinar 10.000,00 a l'arranjament de la vorera entre el carrer Mas Figueres i Creu de Palau
Pedrerres - Fora muralla	Ascensor panoràmic de Jardins de la Infància a Jardins Muralla
	Enllumenat rampa d'accés cap a Jardins de la Muralla
Pedret	Millorar l'enllumenat al passeig del riu (el tram del carrer Palafrugell)
	Nova instal·lació d'enllumenat al pont de Pedret
Pont Major	Realitzar la tercera fase de l'arranjament de la plaça de l'Om, carrer Pere Rabat
Pujada la Torrassa	Reparació del mur que fa de base de la pista de bàsquet de la pujada a la Torrassa
	Eixamplament de l'entrada d'accés al barri pel carrer de Sant Daniel
Sant Narcís	Arranjament de les voreres dels carrers Rosselló i Costa Brava
Torres de Taialà	Redistribució i acondicionament del local social (terra, teulat, etc)
	Compra de material i mobiliari per adequar el local social.
Torre Gironella	Realitzar una vorera, des de Grup Torre Gironella, 162, fins a la Torre Alfons XII.
	Condicionament de la rampa d'accés a l'aparacament del carrer Merlets
	Alineació del carrer Torre Gironella, del núm. 3 al 9
Vall de Sant Daniel	Recuperar les fonts de la Vall de Sant Daniel i il·luminar el pont de la Font del Bisbe per sota i instal·lar-hi una barana
	Arranjar i equipar una sala de les antigues escoles de Sant Daniel
	Instal·lar una cuina en el local de l'AV, situat a les antigues escoles
	Finalitzar les obres de Can Primi
Vila-roja	Pavimentar i posar enllumenat al tram final del carrer Planura

Projectes guanyadors dels Pressupostos Participats 2018 a redactar per l'oficina

Barri	Propostes
Campdorà	Instal·lació d'un cobert per a la pista de davant de les Antigues Escoles de Campdorà.
Carme - Vista Alegre	Millora de la vialitat al carrer Enderrocades entre Taquígraf Martí i Carme
Devesa - Güell	Cobertura de la plaça de Miquel de Palol
Domeny -Taalà	Vorera carrer Adri entre Tete Montoliu i Castell de Montgrí
Eixample	Millora enllumenat passeig del General Mendoza (vorera del riu Onyar). Millora de l'enllumenat carrer La Salle
Figuerola - Bonastruc	Reforma del carrer Figuerola entre l'avinguda Ramon Folch i carrer Bonastruc de Porta
Font de la Pólvora	Acabar d'urbanitzar el carrer Pruner fins a l'aparcament i millorar el paviment existent.
Fontajau	Modificació rampes pas vianants elevat c/de can Sunyer i redimensionat embornals
Montilivi - La Creueta	Millorar la il·luminació de l'avinguda Pericot Millorar la il·luminació a l'avinguda Montilivi / Puigsacalm.
Palau - Avellaneda -Mas Xirgu	Itinerari saludable (des de la font del Mas Abella fins a l'escola especial). Destinar 10.000,00 a l'arranjament de la vorera entre el carrer Mas Figueres i Creu de Palau
Pedret	Millorar l'enllumenat al passeig del riu (el tram del carrer Palafrugell)
Pont Major	Realitzar la tercera fase de l'arranjament de la plaça de l'Om, carrer Pere Rabat
Sant Narcís	Arranjament de les voreres dels carrers Rosselló i Costa Brava
Torres de Taialà	Redistribució i acondicionament del local social (terra, teulat, etc)
Vall de Sant Daniel	Finalitzar les obres de Can Primi Arranjar i equipar una sala de les antigues escoles de Sant Daniel
Vila-roja	Pavimentar i posar enllumenat al tram final del carrer Planura

Direccions d'obra realitzades durant el 2018 en el marc de Pressupostos Participats

Barri	Projecte
Devesa - Güell	Projecte bàsic i executiu de la coberta a la Plaça de Miquel de Palol
Font de la Pólvora	Millora de l'accessibilitat dels vianants a l'avinguda de la Font de la Pólvora entre el carrer Pruner i el carrer Mimosa
Montilivi - La Creueta	D'obres de recuperació de la Font de l'Abella
Pujada la Torrassa	Accés per a vianants entre l'aparcament de la pujada de la Torrassa i la pujada de la Barrufa
Sant Narcís	Ampliació de voreres del carrer Ramon Muntaner entre Francesc Artau i Pare Coll
Sant Ponç	Construcció de les obres de tancament lateral de la pista de bàsquet
Sant Ponç	Obres d'instal·lació d'enllumenat a la vorera nova de la plaça de Sant Ponç
Vall de Sant Daniel	Instal·lació d'una porta entre dues sales de les antigues escoles i reforma de lavabos de Sant Daniel
Vila-roja	Rehabilitació de l'entrada al barri de Vilaroja mitjançant la reparació de les voreres de la zona de l'escola de la Sagrada Família i del antic bar Trias

Fitxes de les obres de Pressupostos Participats


Projecte bàsic i executiu de la coberta a la Plaça de Miquel de Palol



Fitxa tècnica

Any pressupost participat	2017
Emplaçament	Plaça de Miquel de Palol
Superfície	150 m2
Preu del projecte	37.419,55 €
Import d'adjudicació	36.921,67 €
Estat del projecte	Obra executada
Autor del projecte	Ricard Turon Vich
Promotor	Ajuntament de Girona

Millora de l'accessibilitat dels vianants a l'avinguda de la Font de la Pólvora entre el carrer Pruner i el carrer Mimosa



Fitxa tècnica

Any pressupost participat	2016
Emplaçament	Av. Font de la Pólvora entre el carrer Pruner i carrer Mimosa
Superfície	348 m2
Preu del projecte	24.266,20 €
Import d'adjudicació	24.000 €
Estat del projecte	Obra executada
Autor del projecte	Oficina de gestió d'equipaments i obres
Promotor	Ajuntament de Girona

Obres de recuperació de la Font de l'Abella



Fitxa tècnica

Any pressupost participat	2016
Emplaçament	Paratge de la Font de l'Abella - Av.Montilivi
Superfície	1600 m2
Preu del projecte	14.870,29 €
Import d'adjudicació	14.357 €
Estat del projecte	Obra executada
Autor del projecte	Oficina de gestió d'equipaments i obres
Promotor	Ajuntament de Girona

Obres d'instal·lació per dur a terme l'accés per a vianants entre l'aparcament de la pujada de la Torrassa i la pujada de la Barrufa



Fitxa tècnica

Any pressupost participat	2016
Emplaçament	Pujada de la Torrassa / pujada de la Barrufa
Superfície	155 m2
Preu del projecte	23.633,02 €
Import d'adjudicació	23.160,36 €
Estat del projecte	Obra executada
Autor del projecte	Oficina de gestió d'equipaments i obres
Promotor	Ajuntament de Girona

Ampliació de voreres del carrer Ramon Muntaner entre Francesc Artau i Pare Coll



Fitxa tècnica

Any pressupost participat	2016
Emplaçament	C/ Ramon Muntaner, entre c/Francesc Artau i C/Pare Coll
Superfície	540 m2
Preu del projecte	42.559,61 €
Import d'adjudicació	42.046,33 €
Estat del projecte	Obra executada
Autor del projecte	Oficina de gestió d'equipaments i obres
Promotor	Ajuntament de Girona

Obres de tancament lateral de la pista de bàsquet en el barri de Sant Ponç



Fitxa tècnica

Any pressupost participat	2016
Emplaçament	C /Esport,1
Superfície	22,5 ml
Preu del projecte	5.592,62 €
Import d'adjudicació	3.432,69 €
Estat del projecte	Obra executada
Autor del projecte	Oficina de gestió d'equipaments i obres
Promotor	Ajuntament de Girona


Obres d'instal·lació d'enllumenat a la vorera nova de la plaça de Sant Ponç



Fitxa tècnica

Any pressupost participat	2016
Emplaçament	Plaça de Sant Ponç
Superfície	6 intervencions d'1,00 m2
Preu del projecte	8.862,99 €
Import d'adjudicació	8.685,73 €
Estat del projecte	Obra executada
Autor del projecte	Oficina de gestió d'equipaments i obres
Promotor	Ajuntament de Girona


Obres per la instal·lació d'una porta entre dues sales de les antigues escoles i reforma de lavabos de Sant Daniel



Fitxa tècnica

Any pressupost participat	2016
Emplaçament	C/ de les Monges, 18
Superfície	14 m2
Preu del projecte	11.736,06 €
Import d'adjudicació	9.946,66 €
Estat del projecte	Obra executada
Autor del projecte	Oficina de gestió d'equipaments i obres
Promotor	Ajuntament de Girona

Rehabilitació de l'entrada al barri de Vila-roja mitjançant la reparació de les voreres de la zona de l'escola de la Sagrada Família i de l'antic bar Trias.



Fitxa tècnica

Any pressupost participat	2016
Emplaçament	Crta. Sant Feliu de Guíxols
Superfície	282 m2
Preu del projecte	15.628,09 €
Import d'adjudicació	15.393,97 €
Estat del projecte	Obra executada
Autor del projecte	Oficina de gestió d'equipaments i obres
Promotor	Ajuntament de Girona

2.3.5. TCQi

Des del Servei s'ha considerat necessari també disposar d'un instrument de gestió que permeti el seguiment del control de les inversions. En aquest sentit, s'ha apostat per la creació i el desenvolupament d'una aplicació que compti amb el finançament de la Generalitat de Catalunya a través d'Infraestructures.cat, Ajuntament de Barcelona a través de Bimsa, Ajuntament de Girona, Diputació de Barcelona, Diputació de Lleida, Diputació de Girona i Àrea Metropolitana de Barcelona.

Aquesta nova aplicació informàtica, basada en la metodologia TCQ2000, incorpora els avantatges i les millores que aporten les TIC (entorn internet, plataformes gràfiques), que permeten treballar al núvol en un espai virtual des de qualsevol suport, amb la corresponent actualització del programari i l'emmagatzematge. El fet de ser una eina virtual permet l'accés a la documentació i la gestió de l'obra en tot moment, fent possible, entre altres prestacions, emetre certificacions des de la pròpia obra. Al mateix temps, aquesta eina va més enllà del control i gestió en fase d'obra, incorporant i relacionant els mòduls d'aquesta fase amb d'altres pròpies de l'explotació posterior.

Per tant, l'aplicació TCQi es presenta com una eina per gestionar conjuntament i de forma integrada les dades tècniques, econòmiques i temporals que intervenen en el procés d'una obra i la seva posterior explotació mitjançant diferents mòduls, els quals es poden emprar, si convé, de forma independent.

Dos tècnics del servei han format part de la Comissió Tècnica per el desenvolupament d'aquesta aplicació, assistint i prenent part activament a les sessions periòdiques de treball.

2.3.6. Manteniment instal·lacions equipaments municipals

Seguiment tècnic de contractes de manteniment

Fiscalització, seguiment tècnic i control de costos dels diferents contractes de manteniment d'instal·lacions (electricitat, climatització i calefacció, aigua calenta sanitària, contra-incendis) dels equipaments municipals, amb especial dedicació a:

- Contracte de manteniment integral de l'edifici consistorial.
- Contractes de manteniment preventiu de climatització i instal·lacions d'ACS d'equipaments perifèrics municipals.
- Contracte de manteniment ascensors equipaments municipals.
- Contracte de manteniment de les instal·lacions de protecció contra incendis dels equipaments municipals.
- Servei de manteniment de les antenes col·lectives de l'Onyar.

Intervencions de manteniment

- Gestió, coordinació i supervisió tècnica de les actuacions de manteniment preventiu i correctiu sobre les instal·lacions dels diferents equipaments municipals.
- Resolució de 224 peticions via portal del treball. Aproximadament un 11,61% més que l'any anterior.
- Realització d'informes tècnics per a l'aprovació de factures de material de manteniment.

Edifici Consistorial

A l'edifici consistorial s'han portat a terme un total de 389 intervencions correctives i 1.812 intervencions preventives, durant l'any 2018. S'han originat un 2,1 % més d'intervencions que l'any anterior.

Resta d'equipaments municipals

- Manteniment de les instal·lacions de calefacció, climatització i aigua calenta sanitària. Durant l'any 2018 s'han portat a terme 945 intervencions preventives i 459 intervencions correctives.
- Manteniment de les instal·lacions contraincendis: Durant l'any 2018 s'han portat a terme 109 intervencions preventives i 14 intervencions correctives.
- Manteniment dels ascensors: Durant l'any 2018 s'han portat a terme 580 intervencions de manteniment normatiu i 21 intervencions correctives.

Licitacions de manteniment

- S'ha licitat i contractat el servei de manteniment dels sistemes de climatització i d'aigua sanitària en els edificis municipals.
- S'ha licitat i contractat el servei de manteniment, la recepció d'avisos i l'assistència en les alarmes d'intrusió dels edificis municipals, així com del subministrament dels recanvis de manteniment.
- S'ha preparat el P.C.T. per la contractació del servei del manteniment de les instal·lacions i sistemes tècnics instal·lats en les oficines municipals de la plaça del Vi i c/ Ciutadans, així com del subministrament de recanvis d'aquest manteniment.
- S'ha començat a preparar el P.C.T. per la contractació manteniment dels aparells elevadors dels edificis municipals i carrers de girona.
- S'ha començat a preparar el P.C.T. per la contractació del manteniment de l'antena col·lectiva de l'Onyar.
- S'ha començat a preparar el P.C.T. per la contractació del manteniment dels centres de transformació municipals.
- Supervisió i correcció del al preparació externa del P.C.T. de la contractació manteniment de cobertes i altres sistemes de drenatge dels equipaments municipals.
- Supervisió i correcció del al preparació externa del P.C.T. de la contractació del manteniment multi-tècnic i d'actuacions no planificades en els equipaments municipals.

Desenvolupament i integració del Programa de Gestió de Manteniment Municipal

- 1a fase d'implementació del programa de Gestió de Manteniment:
 - Inventariat i planificació en programa PGMe en tots els equipaments municipals.

2.4. Intervenció en l'ús del sòl i les edificacions. Activitats. Protecció de la legalitat urbanística. Ocupació de via pública vinculada a una activitat

2.4.1. Assessoria jurídica i unitat administrativa

Llicències d'obres / activitats. Protecció legalitat urbanística

El segon àmbit d'actuació es concreta en l'edificació i ús del sòl, i per definició del subsòl i del vol; així com en el de la protecció de la legalitat urbanística, i en íntima connexió amb els anteriors en l'àmbit de les activitats.

Pel que fa a l'edificació i ús del sòl, els serveis Jurídics incoen, tramiten i tenen el control dels expedients referits a les llicències urbanístiques, tant d'obra major, com d'obra menor, i a data d'avui, en un nombre força considerable, en els règims de comunicació. Aquesta feina es dur a terme sota la supervisió directa de la Tècnica Superior de Llicències i protecció de la legalitat urbanística.

En paral·lel als expedients referits a les llicències d'obra, es tramiten les actuacions administratives encaminades a l'atorgament de llicències d'activitats, i, de forma encara més palesa si cap, que en l'àmbit de les obres, les referides al règim de comunicacions.

Íntimament relacionat a aquesta activitat intervencionista de l'administració es troba la protecció de la legalitat urbanística, amb la incoació dels expedients iniciats arrel de denúncies, o bé d'ofici pels propis tècnics municipals, que poden culminar amb la restauració de la legalitzat urbanística infringida, i/o amb la imposició de sancions o multes coercitives.

Tipus	Tràmits
Llicències obres majors/menors	802
Règim comunicació obres	1.043
Règim comunicació activitats	777
Llicències ambientals / recreatives	16
Informacions urbanístiques	42
Protecció legalitat urbanística	309
Gestions TIC	113
Total	3.102

Treballadors assignats: 2 tècnics superior, 2 administratius i 1 auxiliars administratius.

Autorització de terrasses i rètols

A finals de l'any 2013, es va crear una nova unitat anomenada OMCA (Oficina Municipal de Control d'Activitats) amb competències sobre el control, inspecció i resolució dels expedients, incoats a instància dels interessats (sol·licituds d'autoritzacions d'ocupació de la via públic – terrasses i rètols); així com aquells derivats d'incompliments de les seves obligacions.

Aquesta unitat dona suport també, a l'Àrea de Promoció econòmica, respecte dels protocols d'ocupació de la via pública que aquella gestiona i aprova en determinats àmbits de la ciutat, i que a partir de l'exercici 2016 es gestionaran des d'aquesta àrea d'Urbanisme i Activitats.

Tipus	Tràmits
Autoritzacions terrasses	513
Autoritzacions publicitat	208
Requeriments / sancions / altres	90
Total	811

Treballadors assignats: 1 tècnic de grau mig, 1 administratiu i una inspectora

Atenció al públic i gestió d'agendes dels tècnics

Entre les tasques encomanades al personal de l'Àrea, tot i que es comenta en últim lloc, cal dir que la feina relativa a l'atenció al públic, tant personal, com, molt especialment via telefònica és d'una gran importància, ja que, al ser el primer punt de contacte amb la ciutadania, la seva correcta gestió facilita tota la feina que pugui generar-se arran de qualsevol consulta.

Actualment dues de les administratives de l'Àrea tenen encomanada aquesta feina, juntament amb la gestió de les agendes del Regidor, del Cap d'Àrea, i de la resta de personal tècnic.

Treballadors assignats: 1 administrativa 1 auxiliar administrativa

L'assignació de feines, com ja s'ha dit, no suposa compartiments estancs, ni tampoc que es generin buits, sinó que, a més de la deguda interrelació necessària per al funcionament del conjunt de l'Àrea, el personal administratiu està preparat per poder donar cobertura, tant en moments puntuals, com ara vacances, o en altres per sobrecàrrega de treball en alguns dels àmbits.

L'any 2018 s'han atorgat:

- 1.140 comunicacions / 536 obres menors / 439 obres majors
- 777 expedients d'activitats
- 309 expedients de disciplina incoats
- 920 Ocupació de via pública vinculada a una activitat

També s'han emès els certificats o informes urbanístics i relacionats amb activitats següents:

- 24 certificats de compatibilitat urbanística
- 17 informes urbanístics per a llicències d'activitats

2.4.2. Llicències d'obres i comunicacions atorgades

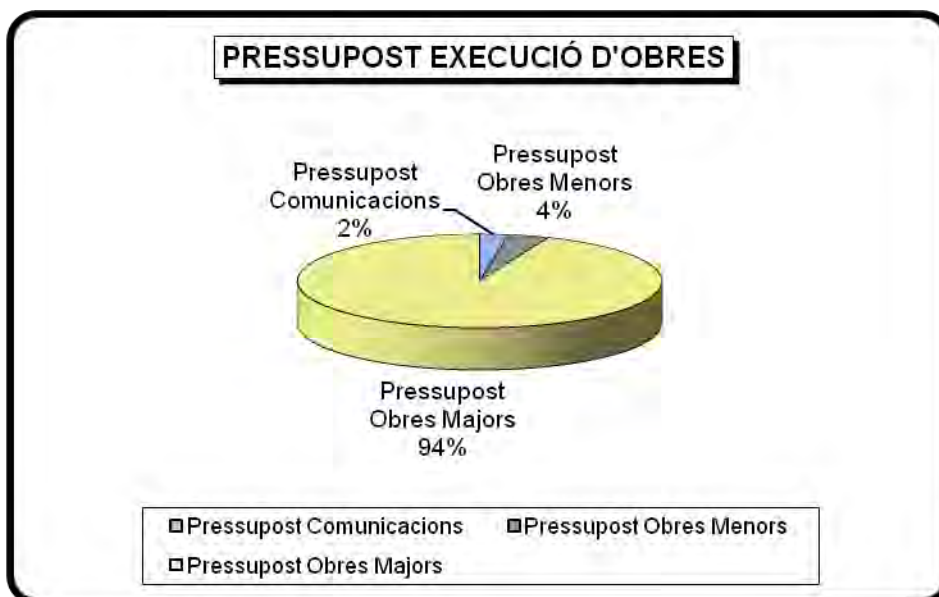
Llicències d'obres

Tipus	Quantitat
Comunicacions	1.140
Obres menors	536
Obres majors	439

Total	2.115
--------------	--------------

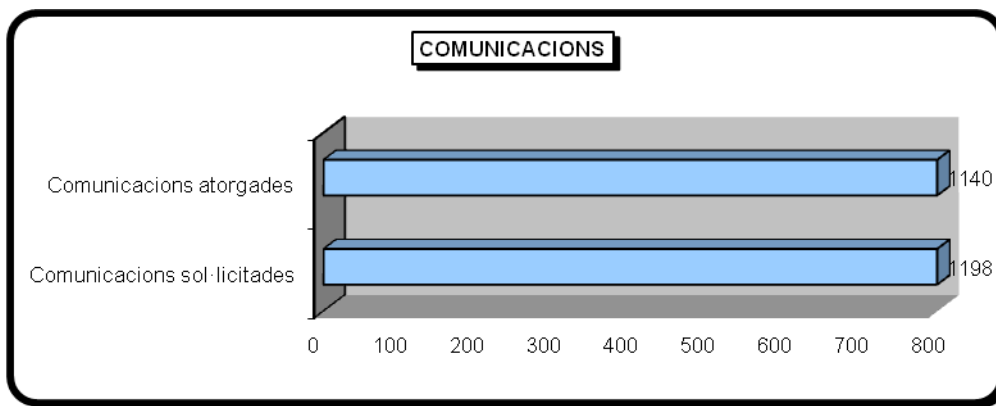
Comunicacions

Tipus	Quantitat
Pressupost Comunicacions	4.423.851,77 €
Pressupost Obres Menors	6.346.472,60 €
Pressupost Obres Majors	164.445.059,57 €
Total	175.215.283,94 €

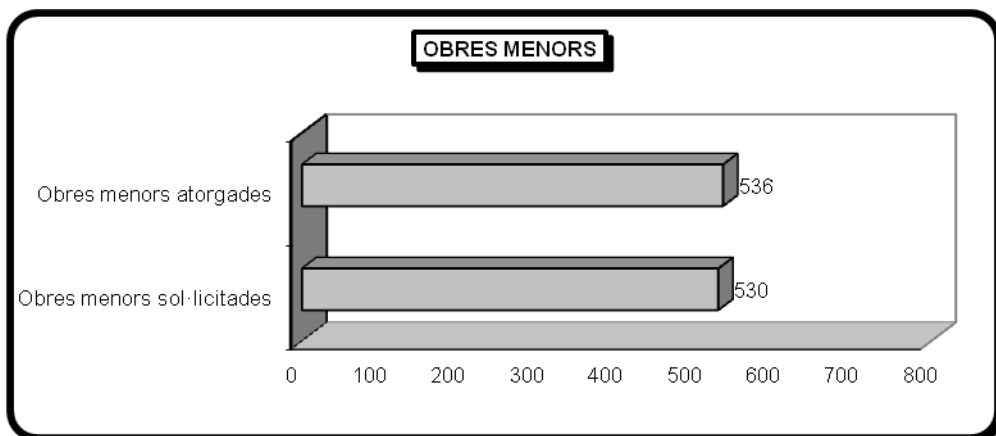


Comunicacions i obres menors

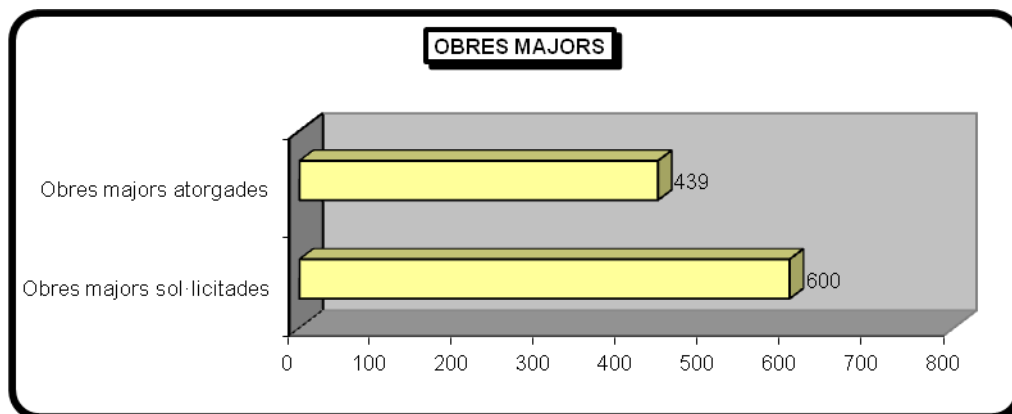
Tipus	Quantitat
Comunicacions sol·licitades	1.198
Comunicacions atorgades	1.140



Tipus	Quantitat
Obres menors sol·licitades	530
Obres menors atorgades	536



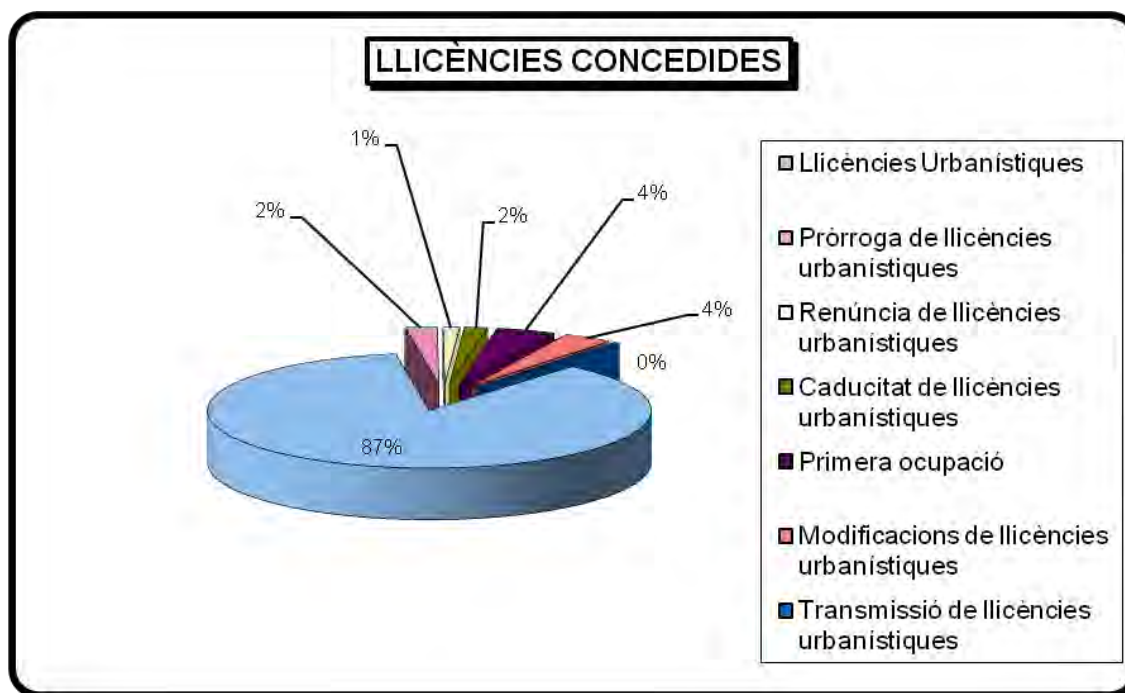
Tipus	Quantitat
Obres majors sol·licitades	600
Obres majors atorgades	439



Tipologia de llicències concedides

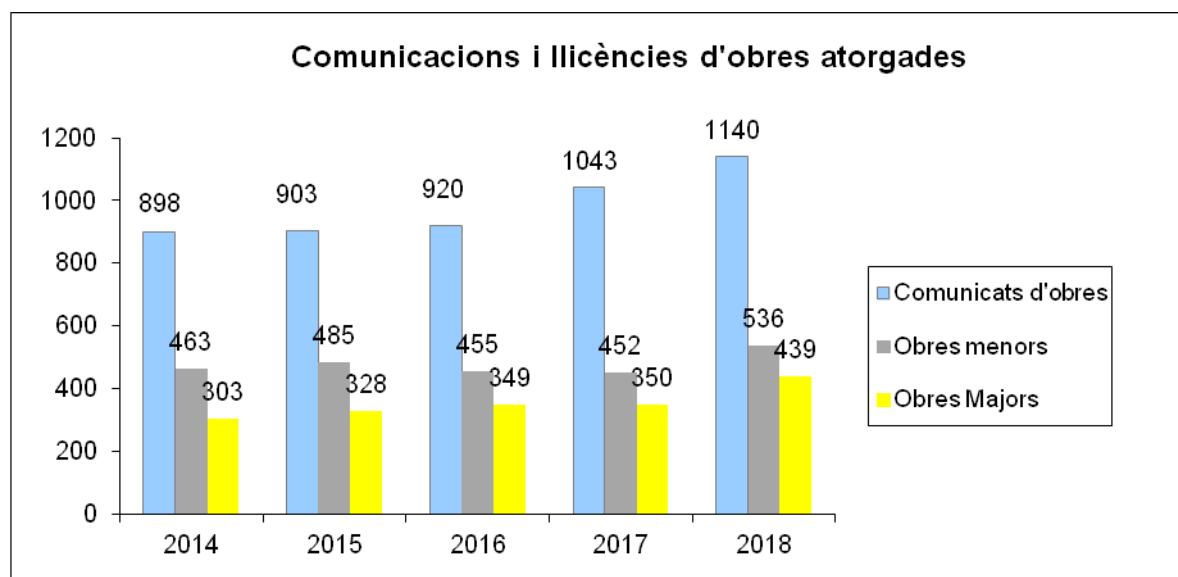
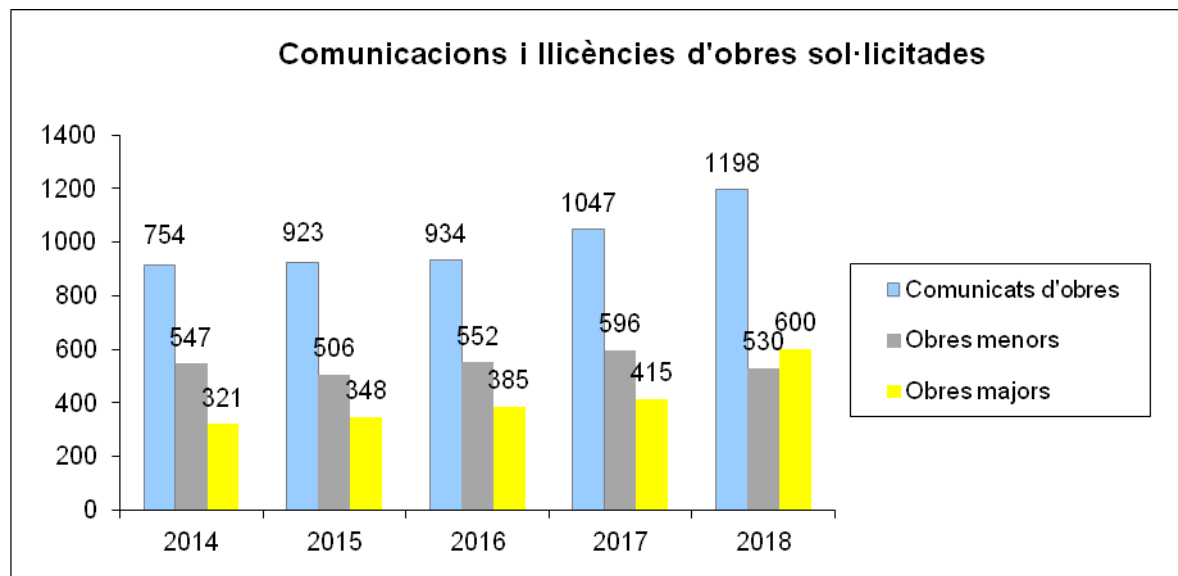
Llicències Urbanístiques	785	164.790.539,29
Llic. de parcel·lació urbanística	6	0,00 €
Llic. d'obra de primer establiment o nova planta	39	128.657.650,22
Llic. d'obra de reforma o rehabilitació	230	28.589.798,62 €
Llic. de demolició de construccions i edificacions	13	280.412,57 €
Llic. d'obra de conservació i/o manteniment	1	463.995,83 €
Llic. d'obra de reparació menor	513	6.270.336,94 €
Llic.d'obra d'urbanització	1	83.072,50 €
Llic.d'obres i d'usos de manera provisional	1	30.000,00 €
Llic. de canvi d'ús d'edificis i d'instal·lacions	4	243.932,52 €
Llic. de construcció de piscines	16	193.518,23 €
Llic. de constitució i modificació de propietat horitzontal	15	0,00 €
Pròrroga de llicències urbanístiques	21	0,00 €
Llic. de construcció de piscines	1	0,00 €
Llic. d'obra de reforma o rehabilitació	12	0,00 €
Llic. d'obra de reparació menor	8	0,00 €
Renúncia de llicències urbanístiques	11	0,00 €
Llic. d'obra de primer establiment o nova planta	2	0,00 €
Llic. d'obra de reforma o rehabilitació	7	0,00 €
Llic. de demolició de construccions i edificacions	1	0,00 €
Llic.de canvi d'ús d'edificis i instal·lacions	1	0,00 €
Caducitat de llicències urbanístiques	15	0,00 €
Llic.d'urbanització	1	0,00 €
Llic. d'obra de reforma o rehabilitació	8	0,00 €
Llic. d'obres menor	6	0,00 €
Primera ocupació	39	0,00 €

Llicències de primera utilització d'edificis i d'instal·lacions	39	0,00 €
Modificacions de llicències urbanístiques	33	2.989.407,37 €
Llic. d'obra de primer establiment o nova planta	7	2.541.252,87 €
Llic. d'obra de reforma o rehabilitació	17	372.018,84 €
Llic. d'obra de reparació menor	8	76.135,66 €
Llic. de parcel·lació urbanística	1	0,00 €
Transmissió de llicències urbanístiques	4	0,00 €
Llic. d'obra de primer establiment o nova planta	2	0,00 €
Llic. d'obra de reforma o rehabilitació	1	
Llic. d'obra de reparació menor	1	
Total pressupost		170.791.532,17 €



Memòria comparativa comunicacions i llicències d'obres

Concepte	2014	2015	2016	2017	2018
Comunicacions sol·licitades	916	923	934	1.047	1.198
Comunicacions atorgades	898	903	920	1.043	1.140
Obres menors sol·licitades	547	506	552	596	530
Obres menors atorgades	463	485	455	452	536
Obres majors sol·licitades	321	348	385	415	600
Obres majors atorgades	303	328	349	350	439



2.4.3. Informació urbanística

Certificats de compatibilitat urbanística i informes urbanístics per a activitats

Tipus d'informe	Quantitat
Certificats de compatibilitat urbanística	24
Informes urbanístics per a llicències d'activitats	17
Total	42

2.4.4. Protecció de la legalitat urbanística

La cap de secció també gestiona, en primera instància, tot el referit a l'àmbit de la protecció de la legalitat urbanística (obres i activitats), en coordinació amb els tècnics i administratius, controlant les denúncies, ja siguin d'ofici, ja de part, i els actes administratius necessaris per complir amb els

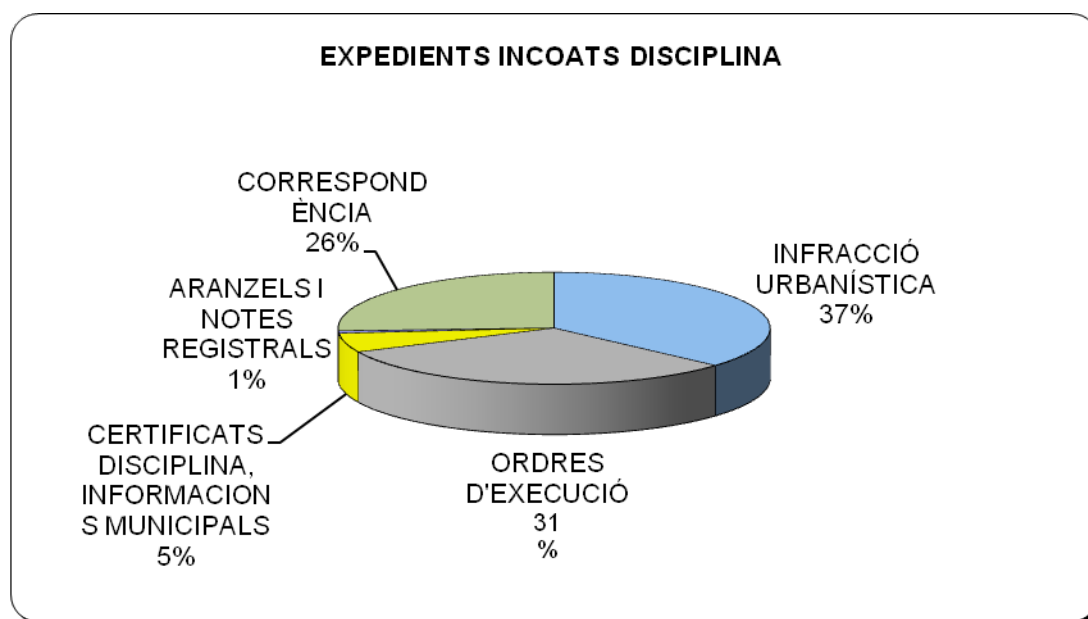
terminis establerts per la correcta tramitació dels expedients; resolent qualsevol incidència que es plantegi.

Es gestionen també des d'aquesta secció els certificats anomenats de "disciplina urbanística".

Expedients incoats

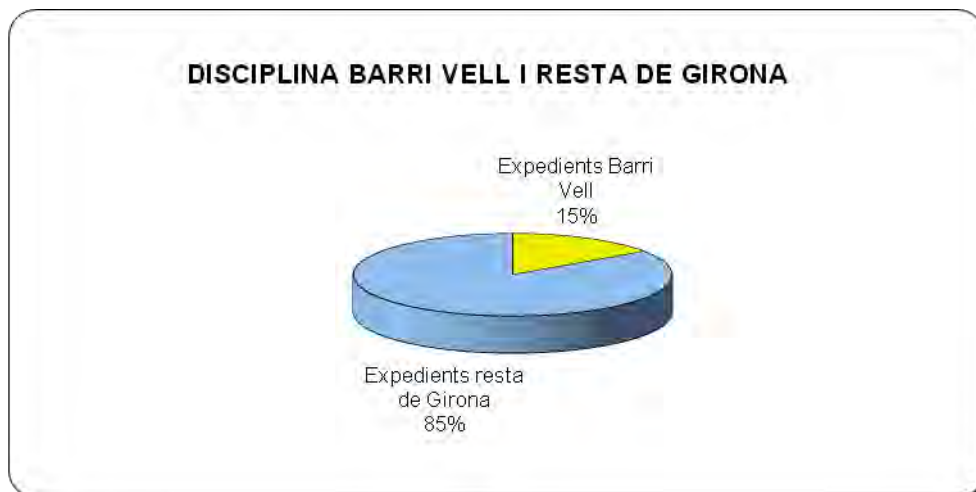
Concepte	Quantitat
Infracció urbanística	159
Aranzels i notes registrals	3
Ordres d'execució	136
Certificats disciplina, informacions i certificats municipals	24
Correspondència	112
Total *	434

*Aquesta dada només fa referència als expedients oberts en el transcurs de l'any 2018, sense incloure aquells que actualment estan en tràmit.

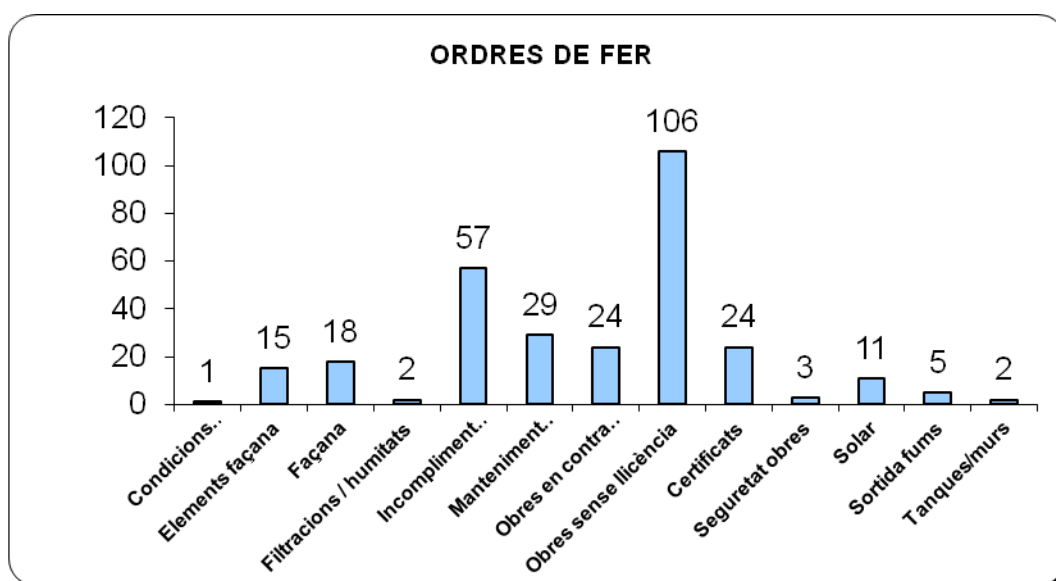
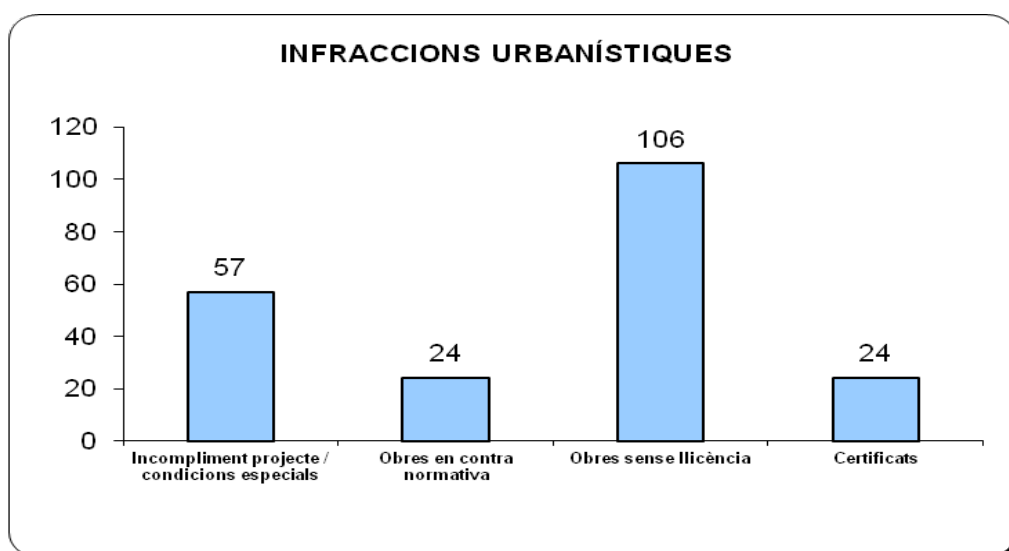


Zonificació expedients

Concepte	Quantitat
Expedients Barri Vell	67
Expedients resta de Girona	367



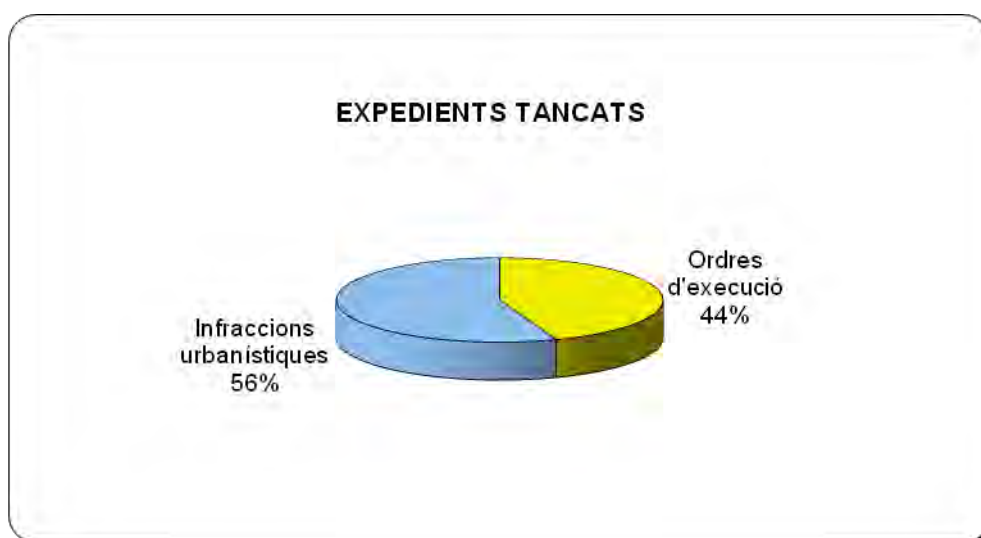
Tipologia expedients



Expedients tancats

Tipus	Quantitat
Ordres d'execució	87
Infraccions urbanístiques	109
Total *	196

* Aquesta dada fa referència als expedients tancats en el transcurs de l'any 2018, incloent-hi aquells en tràmit d'altres anys.

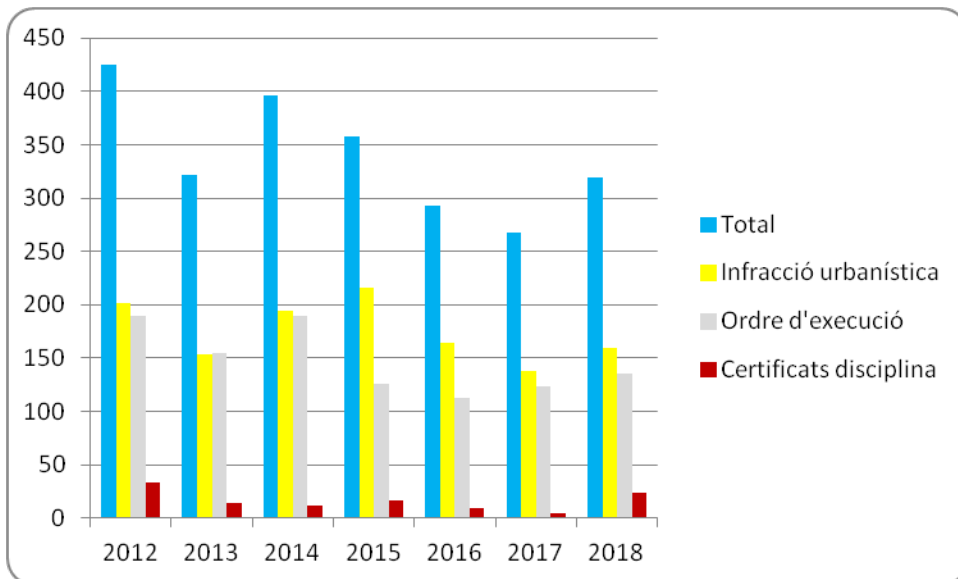
**Registre d'entrada PLU**

Total	411
--------------	------------

Comparativa protecció per la legalitat urbanística

Expedients incoats							
Tipus	2012	2013	2014	2015	2016	2017	2018
Infracció urbanística	202	153	194	216	164	138	159
Ordre d'execució	189	155	190	126	113	124	136
Certificats disciplina	34	14	12	16	9	5	24
Total	425	322	396	358	293	267	319

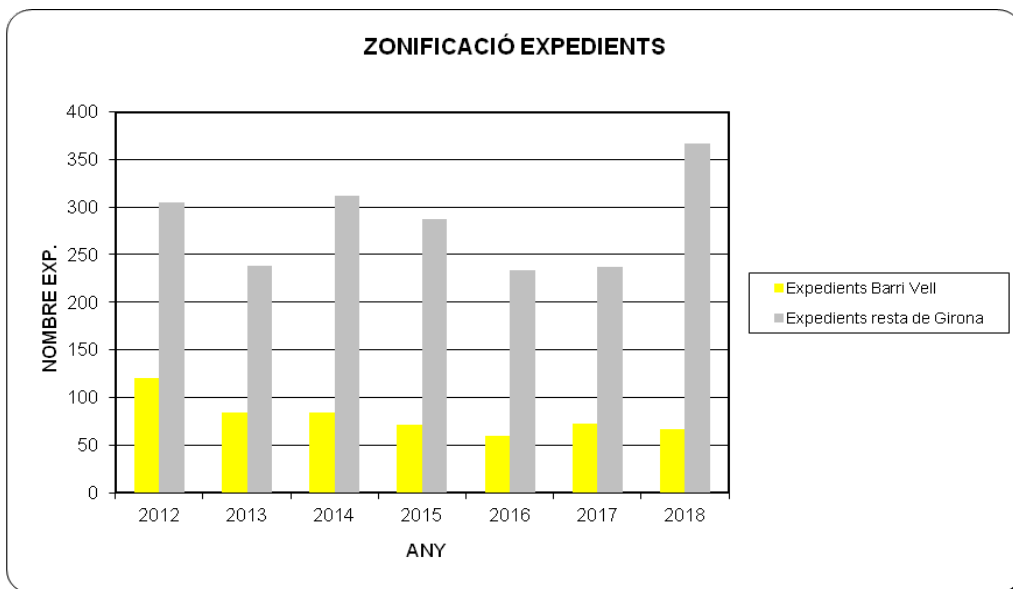
Incoació d'expedients



Zonificació d'expedients

Tipus	2012	2013	2014	2015	2016	2017	2018
Expedients Barri Vell	120	84	84	71	60	72	67
Expedients resta Girona	305	238	312	287	233	237	367

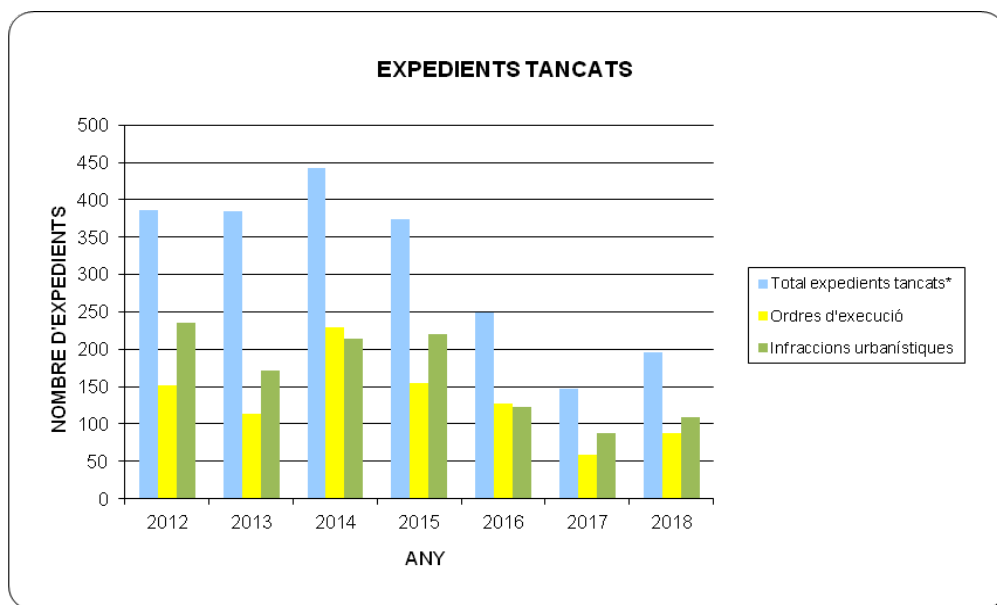
ZONIFICACIÓ EXPEDIENTS



Expedients tancats

Tipus	2012	2013	2014	2015	2016	2017	2018
Ordres d'execució	151	114	229	154	127	59	87
Infraccions urbanístiques	235	171	214	220	122	88	109
Total *	386	385	443	374	249	147	109

*Inclou expedients d'altres anys

**Registre d'entrada PLU**

Concepte	2012	2013	2014	2015	2016	2017	2018
Instàncies rebudes	660	575	569	595	404	323	411

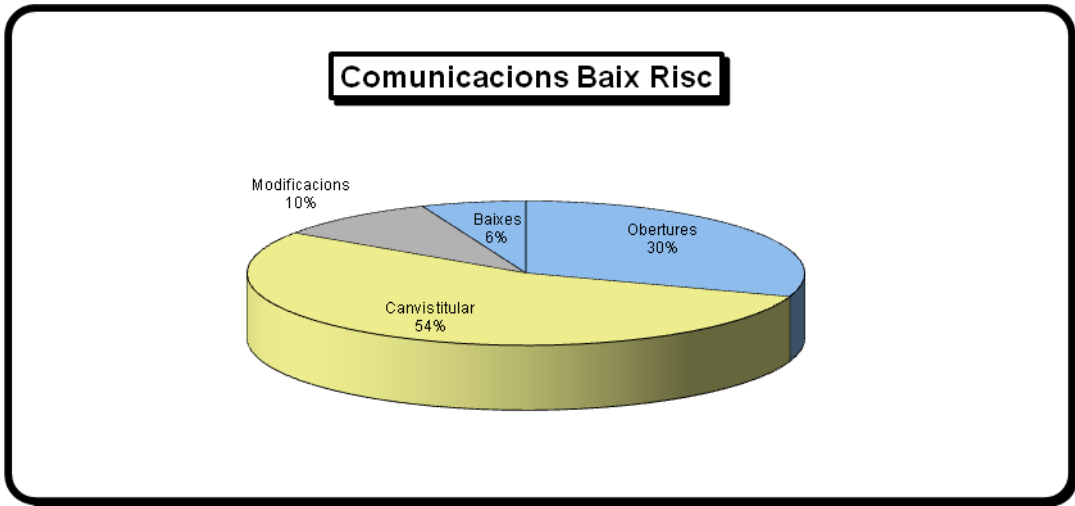
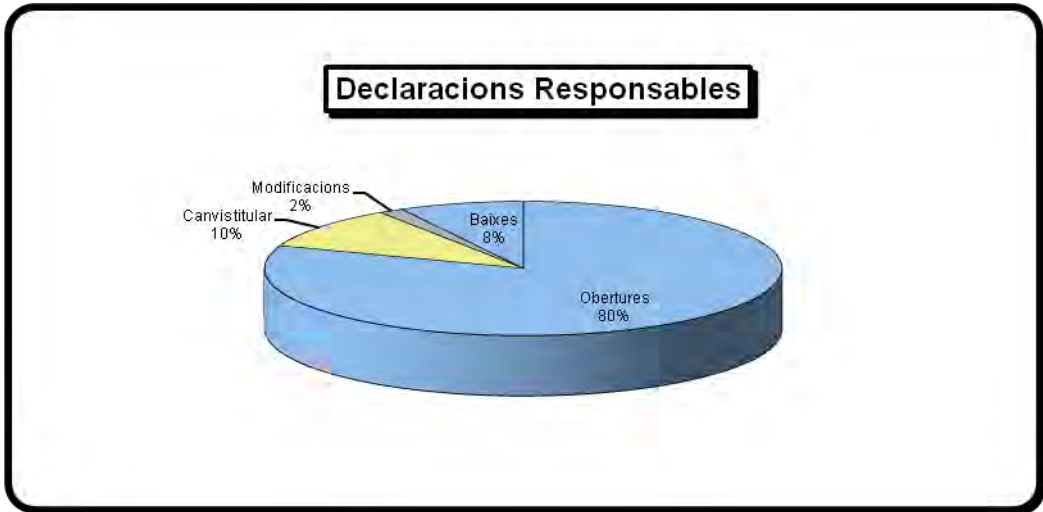
2.4.5. Activitats

Respecte de la Secció de Llicències i protecció de la legalitat urbanística, i en tant que en la present legislatura el Departament ha assumit també les competències referides a activitats, a través de la Cap de dita Secció es controlen tots els tràmits administratius necessaris per l'atorgament o denegació de llicències d'obra (menors, ordinàries i règims de comunicació); per l'atorgament de prorrogues, si s'escau; i així com el seu equivalent en l'àmbit de les activitats, i que s'especifica en el control dels informes tècnics, l'emissió dels corresponents informes jurídics, control de les notificacions d'esmenes subsanables, etc., caducitats, etc.

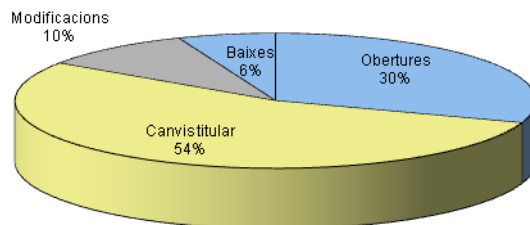
Nombre d'expedients tramitats

	Declaracions responsables	Comunicacions baix risc	Comunicacions ambientals	Llicències ambientals	Llicències recreatives	Total
Obertures	371	70	20	2	0	463
Canvis titular	47	125	18	2	1	193
Modificacions	7	22	4	4	0	37
Baixes	36	14	3			53
Extraord.					18	

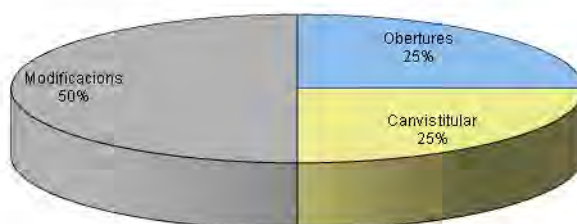
Total	461	231	45	8	19	746
--------------	------------	------------	-----------	----------	-----------	------------



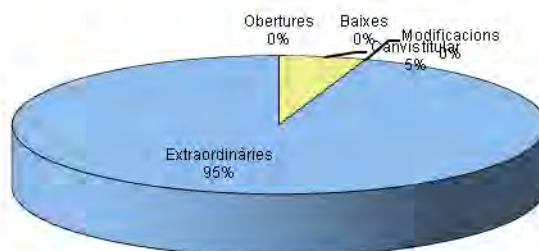
Comunicacions Ambientals



Llicències Ambientals

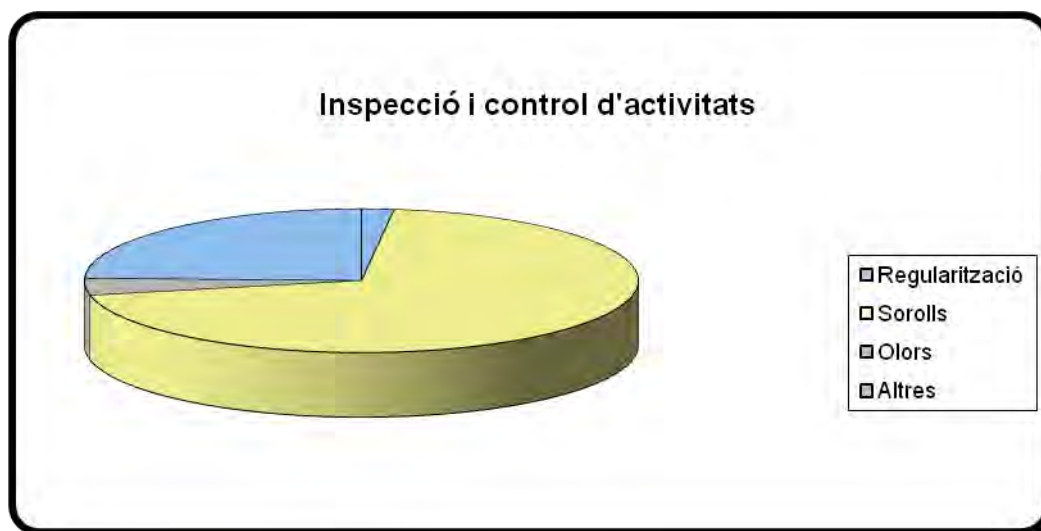


Llicències Recreatives



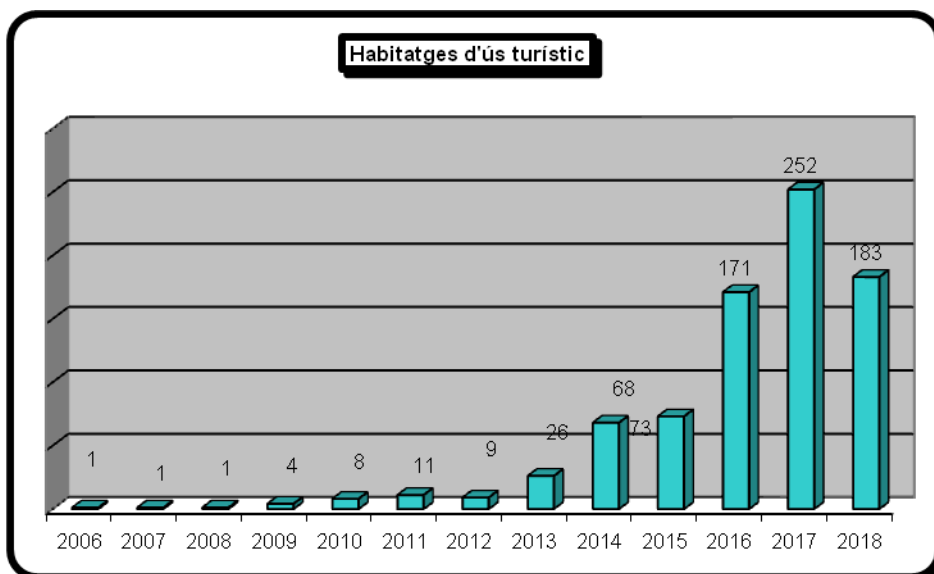
Inspecció i control d'activitats

Inspecció i control d'activitats	
Regularització	1
Sorolls	37
Olors	2
Altres	13
Total	53



Habitatges d'ús turístic (altes)

2006	1
2007	1
2008	1
2009	4
2010	8
2011	11
2012	9
2013	26
2014	68
2015	73
2016	171
2017	252
2018	183
Total	808



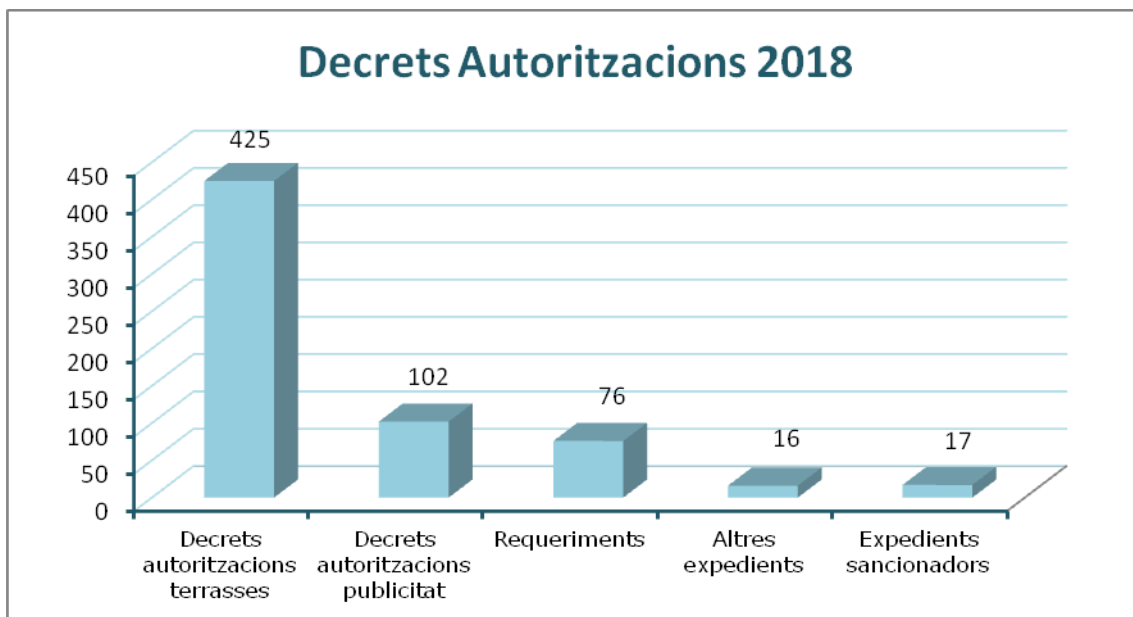
2.4.6. Ocupació de via pública vinculada a una activitat

En l'àmbit de les ocupacions de via pública vinculades a una activitat, el servei tècnic i administratiu ha assumit el control, inspecció i gestió de les autoritzacions administratives per l'ocupació de la via pública derivades d'una activitat. (Terrasses, rètols, tendals, expositors de mercaderies, etc.) ja siguin de part o d'ofici.

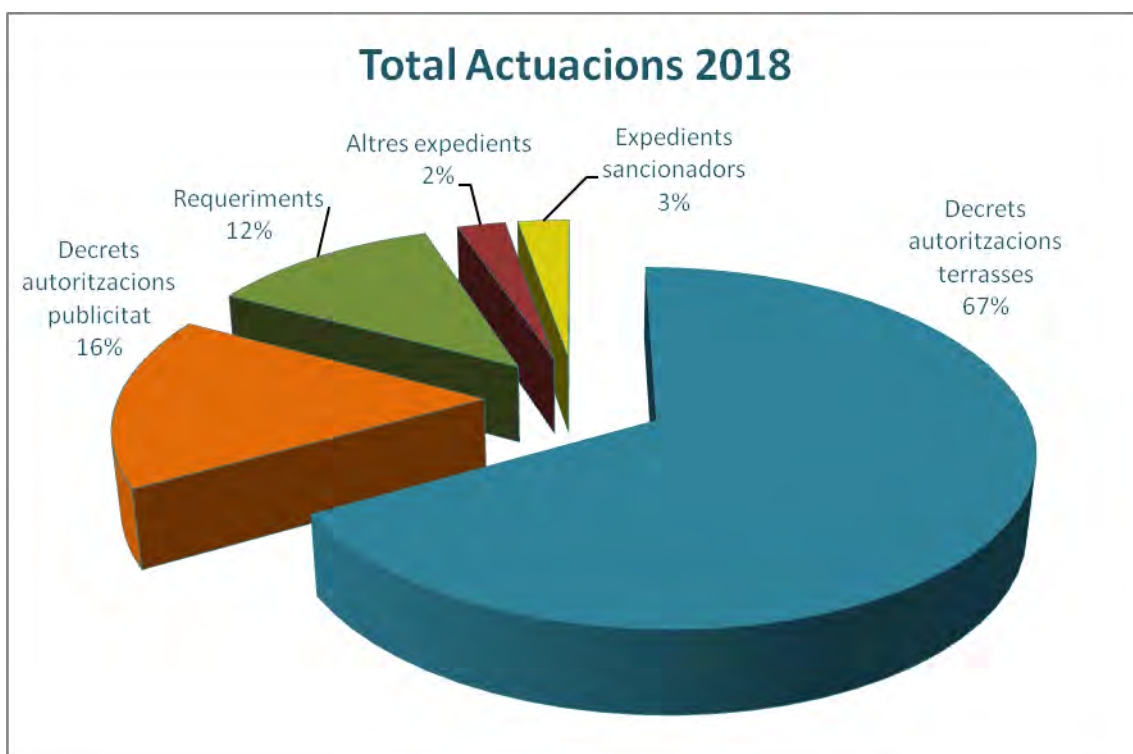
Tot això ha suposat l'assumpció de majors competències per part dels servei tècnic i administratiu, destacant la feina d'inspecció de via pública, que, en coordinació amb els servei jurídic i administratiu es fa un seguiment i control exhaustiu de tot el procediment per complir amb els terminis establerts per la correcta tramitació dels expedients iniciats.

Actuacions i documents

Decrets autoritzacions	
Decrets autoritzacions terrasses	425
Decrets autoritzacions publicitat	102
Requeriments	76
Altres expedients	16
Expedients sancionadors	17
Total actuacions	636
Dades econòmiques	
Liquidació taxes terrasses	337.627 €
Liquidació taxes rètols	2.658,55 €
Total import liquidat	340.285,55 €



Total actuacions	
Decrets terrasses	425
Decrets publicitat	102
Altres expedients	16
Escrips sancionadors	17
Requeriments	76
Total actuacions	636



3. Annexos

3.1. Estat d'execució del Pla de Mobilitat


Codi	Tram de xarxa bàsica	Actuació	Grau d'execució	%
P1.1	Pont de la Barca	Protecció de la vorera per senyalització de carril en calçada	Finalitzat l'agost de 2014	100
P2.4	Santa Eugènia	Adequar guals per a vianants a normativa a la xarxa bàsica de vianants	S'han fet dos passos de vianants a trav de la Fàbrica i Francesc Estival, juny 2015. Fet 2 rebaixos amb travessia Santa Eugènia. Ampliació vorera sota viaducte a trv del Carril fi 29/06/2016	100
P3.1	Plaça Montserrat	Reforma i eliminació de les barreres entre el barri Sant Narcís i el parc Central	Finalitzat l'octubre de 2014	100
P4.1	Passeig de Santa Eugènia	Continuïtat del parc des de passeig d'Olot fins a Santa Eugènia. Eliminació vial Maçana des de Turó a passeig de Santa Eugènia. Lope de Vega cul de sac		100
P4.2	Rambla Ramon Berenguer II Cap d'Estopes	Eliminació del vial al mig de la rambla	Finalitzat l'agost 2014	100
P4.3	Plaça Santa Susanna	Pacificació vial entre plaça i església	Finalitzat el Juliol 2014	100
P6.2	Escola Annexa-Joan Puigbert - C. Isabel La Catòlica	Realització de l'estudi de camí segur a l'escola	Redactat. Execució primera fase 12.09.16	100
B2.10	Pedret i Pont Major	Redacció de projecte per a la senyalització d'un carril bici entre Pedret i Pont Major	Executat 19/08/2016	100
B2.11	Oviedo i ctra. Santa Coloma fins a la plaça de Salt	Senyalització d'un carril bici des del carrer Oviedo fins a la carretera de Santa Coloma	Senyalització carril bici en calçada 857 m.. Executat 4/3/2015	100
B2.2	Itinerari des de l'Hospital Josep Trueta fins a rotonda del Rellotge per l'av de França, camí Font de l'Abat i el pont de la Barca i la Devesa	Senyalització de carril bici en calçada i vorera compartida a la Devesa. 1140 m.	Executat l'agost de 2014	100
B2.5	Nou pont del Riu Ter i rotonda pg. Sant Joan Bosco	Noves infraestructures que preveuen carril bici en calçada	30/04/2015 Posta en servei del nou pont amb 650 m de carrils bici per a cada sentit	100
B3.1	Estació de Girocleta a rambla Ramon Berenguer II i plaça Europa		Posta en marxa 4/12/2015	100

	Carril bici Parc Central	Senyalització carril bici pel parc	Executat 12/2/2015 i juny 2015	100
TP1.4	Alternar recorregut entre Vila Roja i Font de la Pòlvora	L6 - Millora velocitat comercial	A partir del 13 d'octubre de 2014 passa un bus cada hora	100
TP1.7	Alternar recorregut entre Barri Vell i l'avinguda de Jaume I	L11- Augment capacitat línia	Implantat el 3 de novembre de 2014	100
TP6.1	Renovació d'autobusos	Adquisició d'autobusos per a la renovació de flota	S'han adquirit 4 autobusos: Dos de gas natural de 80 places i dos amb 61 places. En funcionament abril 2015	100
VP1.1	Avinguda de França	Implantació de criteris de gestió de la xarxa primària viària	Revisada senyalització i modificacions fetes novembre 2015	100
VP1.2	Font de l'Abat-Pont de la Barca	Pacificació del trànsit. Aplicació de criteris de gestió de la xarxa secundària	Finalitzat l'agost de 2014	100
VP1.4	Passeig Sant Joan Bosco-Pedret	Implantació de criteris de gestió de la xarxa primària viària	Revisat senyalització i modificacions fetes novembre 2015	100
VP1.5	Carrer Pont Major i Pedret	Implantació de criteris de gestió de la xarxa secundària viària	Revisat senyalització i modificacions fetes novembre 2015	100
VP3.3	Gaspar i Casal, Fontanilles i San Francesc	Expulsió de vehicles que cerquen aparcament mitjançant al informació de places disponibles de zona blava en rètols i smartphones	Posta en marxa 5/10/2015	100
VP4.3	Reducció de l'Impost de circulació al 50% pels vehicles híbrids i del 100% pels vehicles elèctrics	Aprovació inicial de la modificació de l'ordenança fiscal de incrementar al 75% la bonificació dels vehicles elèctrics	Aprovat desembre 2014	100
A3.10	Constituir la taula sectorial de distribució urbana de mercaderies	La taula Sectorial de Mercaderies constituirà un òrgan de participació ciutadana en l'àmbit de la distribució urbana de mercaderies	Constituïda 28.9.2015. Primera reunió 21.10.2015	100
A4.1	Ampliar oferta de punts de recàrrega de vehicles elèctrics		L'11/09/2016 s'han posat en marxa 2 punts al nord i sud de la ciutat	100
AM1	Xarxa de vigilància soroll a la via pública	Instal·lació de 5 sonòmetres	Els 5 sonòmetres són operatius, i plenament consultables pels serveis tècnics. Les dades actuals s'aniran publicant com a Open Data, i pel 2015 es preveu disposar d'una aplicació de consulta en obert.	100

AM2	Actualització del mapa de Soroll	La darrera versió del mapa de soroll és de l'any 2005. En la revisió es coneixerà el impacte de les obres de infraestructura de la ciutat (LAV, autopista,...)	Redactat i publicat a : http://terra.girona.cat/vu/mapa_soroll/#	100
AM3	Xarxa de control de contaminació atmosfèrica	Mesura de NO2 en 14 punts de la ciutat	Realitzat	100
MS2.1	Campanya "Circular de manera cívica"	Campanyes per a què els ciclistes circulin amb civisme fent un bon ús de la bicicleta i respectant les normes de circulació i les altres persones usuàries de la via	Presentació de la campanya "Ciclista a la Vista" el 18 de març de 2015	100
MI1.2	Aplicació per smartphone amb tarifes, horaris, incidències i temps de pas real dels autobusos urbans	TMG	Realitzat per les línies de TMG el juny 2014. Durant 2015 ho ha fet TEISA.	100
MI2.1	Pagament per mòbil per l'estacionament regulat	Pagament de la zona blava i verda mitjançant mòbil	Implantació 15 de setembre de 2014	100
MI2.1	Pagament trimestral per web la zona verda	Pagament de 2015 per trimestres de la zona verda mitjançant la web de l'Ajuntament	Implantació 20 de desembre de 2014	100
P2.1	Fontajau	Adequar guals per a vianants a normativa	9/12/15 inici de les obres de supressió de totes les barreres arquitectòniques de la rambla Xavier Cugat. Queden pendents dos passos de vianants	90
P6.1	Escola Mare de Déu del Mont - Rambla Ramon Berenguer II	Camí segur a l'escola. Millora d'itineraris: visibilitat i supressió de barreres arquitectòniques	Pendent de fer el darrer pas de vianants del carrer Pamplona	90
B2.3	Viaducte del tren (pont de Pedret - plaça Poeta Marquina)	Construcció d'un carril bici sota el tram nord del viaducte	Obra civil realitzada i en funcionament. Només pendent de topalls pels vehicles estacionats	90
B2.9	Santa Eugènia des del parc Central fins a carrer Nou	Senyalització del carril bici	En execució el darrer tram entre travessia del carril i carrer Nou	90
P2.2	Germans Sàbat, Domeny, Taialà i Güell	Adequar guals per a vianants a normativa a la xarxa bàsica de vianants	Eliminació barreres Cap Taialà juny 2015, eliminació barreres Josep M Prat 3,5,7 abril 2015, escola Domeny . Ctra Taialà amb Joan Miró abril 2016	80
B4.1	Implantació de noves zones d'aparcaments per a bicicletes	Instal·lar zones d'aparcament per a bicicletes	Realització a demanda	60
P4.6	Plaça Assumpció	Revisió Pla espacial de Sant Narcís	En redacció. Urbanisme	50

P6.3	Projecte Camí segur a l'Escola Domeny - Ctra. de Taialà	És una escola nova i es proposa treballar aquest tema des dels inicis	En execució	50
P6.4	Escola Dr. Masmitjà - C. de la Creu	Estudi camí escolar	En execució	50
VP4.1	Implantació gradual de punts de recàrrega públics i gratuïts per a vehicles elèctrics en superfície		Instal·lació de dos punts de recàrrega ràpida Juny 2016	50
A2.13	Eliminació aparcament del vial perimetral Pla espacial de la Devesa PA06 de 370 places		13/06/2016 finalitzada reforma del tram vial perimetral entre passera de Fontajau i pont de la Barca	50
MI5.1	Radar per al control de velocitat	Adri Ribas i Bracons des de 11/05/2015 i Pont Major sentit cc des de 25/06/2015	Instal·lació de 3 radars permanents pedagògics. Adjudicat un radar amb 3 preinstal·lacions	50
TP7.1	Millora de totes les parades on pugen més de 50 viatgers al dia	Millores en les parades a on pugen més de 50 viatgers al dia	S'ha instal·lat marquesines a les parades Pavelló de Palau sentit centre ciutat i Caldes de Montbui amb Rutlla. S'han instal·lat plataformes a 6 parades i s'ha remodelat per dotar d'accessibilitat a la parada de Sant Ponç amb Manuel de Pedrolo. Millora parada c Pedret i Sant Joan Bosco Juny 2016	40
SV1	Pla de seguretat Viària	Realitzar les accions marcades pel pla local de seguretat viària, donar compte a la taula de la mobilitat i publicar les actuacions principals a la memòria anual	Actuacions varies	40
B6.1	Potenciar el repartiment de mercaderies en bicicleta	Mesures per afavorir el repartiment en bicicleta de mercaderies	Autorització a bicicletes a repartir en el Barri Vell en horari ampliat	25
P1.17	Carretera Sant Gregori	Construcció vorera a St. Gregori 93	Projecte aprovat	20
P1.2	Santa Eugènia entre Francesc Estival i Monar	Ampliació de la vorera nord	S'ha fet un petit tram a trav la Fàbrica i Francesc Estival, juny 2015	20
P1.5	Accés Vall de Sant Daniel	Ampliació de voreres i pacificació del trànsit	Reunió amb veïns juny 2016 i elaboració de proposta de pacificació del trànsit	20
P5.1	Pla de Palau - Sant Pau. Estudi de seccions	Freser, Terri, Sant Isidre, Santiago, Sant Miquel, Santa Maria, Joan Alsina, Segre, Fluvià, i Muga	En estudi	20
TP10.1	Aprovar un reglament del transport públic urbà en el municipi	Aprovació d'un nou reglament que reguli el transport públic urbà a la ciutat de Girona	Inici redacció	20

TP8.2	Incrementar horaris nocturns dels serveis interurbans de tren	Sortida Girona cap a Figueres o BCN a partir de les 22h. Sortida de Figueres cap a Girona a partir de les 22 h. Sortida de BCN cap a Girona a partir de les 00h	Sol·licitud efectuada a Generalitat de Catalunya 22.06.16. Resposta de 22.07.16 que incorporaran peticions a l'Estudi de reconfiguració dels serveis ferroviaris de rodalies de Catalunya que està realitzant del dept Territori i Sostenibilitat	20
SV2.3	Campanyes policia indisciplina viària bicicletes		S'ha dut a terme 2 campanyes: 2015 i 2016	20
MI3.1	Xarxa dispositius pel càlcul del IMD		S'han instal·lat 19 cruïlles de semàfors amb 24 detectors de visió artificial es mesuren 75 carrils de circulació	20
MI3.4	Informació de l'estat dels aparcaments en calçada de la ciutat (sensors)		Inici prova pilot 5.10.2015. Actualment no funciona	20
MI4.2	Control d'infraccions amb semàfors en vermell.	Tots els fluxos	L'abril de 2014 s'han instal·lat càmeres de control a la cruïlla Barcelona amb Emili Grahit	20
P7.1	Estudi de diagnosi i proposta de la xarxa d'itineraris de natura, salut i lleure	Estudi de salut i proposta de la xarxa d'itineraris de natura, salut i lleure	Inventari itineraris actuals	10
B2.1 P 1.4	Carril bici pel carrer Barcelona de Martí Sureda fins a parc Migdia.	Projecte per a la construcció d'un carril bici en vorera. Instal·lació de semàfor per creuar c. Barcelona	Projecte redactat : Estiu 2017 construcció tram des de Saragossa fins a parc Migdia	10
B2.14	Santa Coloma des de la plaça de Salt fins a Vilablareix	Senyalització carril bici en calçada	Inici estudi rotonda de Salt	10
B3.2	Estació Girocleta Zona c. Narcís Blanch	Eixample	Proposta de instal·lació presentada a AAVV Pla de Palau al carrer Freser amb tancament de tram entre Sant Isidre i Santiago. Redació de projecte i estudi de mobilitat en execució	10
VP4.5	Ampliació de l'horari de càrrega i descàrrega al Barri Vell si les mercaderies es distribueixen amb vehicles elèctrics.		Ampliació horari de C/D al Barri Vell a petició de tricicle elèctric de ECOSOL	10
A6.1	Elaborar reglament per aparcaments públics en concessió municipal		Esborrany i Comissió constituïda	10
AC3.1	Reunió Ajuntaments i administracions semestrals		Primera reunió 23.7.15	10
MI5.2	Preinstal·lació de sistema de detecció de velocitat (3 punts)		Adjudicat la instal·lació de cinemòmetre i tres pre-instal·lacions	10



MEMÒRIA 2018

↳ **Ajuntament de Girona**

Plaça del Vi, 1
17004 GIRONA
Tel. 972 419 001
www.girona.cat