











Longitud total del camí 292 metres

Ocupació total 1319,5 m<sup>2</sup>

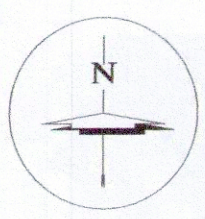
CAPTACIÓ POU N.º 1  
POU EXTRACCIÓ  
RIERA MARROC-CLDES 307

CAPTACIÓ POU N.º 2  
POU EXTRACCIÓ  
RIERA MARROC-DELLSOLA

-  Boca de reg
-  Comptador
-  Descàrrega
-  Hidrant
-  Vàlvula retenció
-  Vàlvula reductora
-  Vàlvula
-  Ventosa
-  Xarxa pública existent
-  Xarxa privada existent

DONADA LA POSSIBILITAT QUE AMB POSTERIORITAT A LA INSTAL·LACIÓ DE LES CANONADES INDICADES HAGuessin POGUT EFECTUAR-SE MODIFICACIONS EN EL SEU AMBÀ- NIENT PER OBRIR ALIENES ALS SERVEIS D' AIGÜES I SANEJAMENT ELS PREQUEM SE SERVIRAN EFECTUAR CANVIS DE LOCALITZACIÓ

RESTEM A LA SEVA DISPOSICIÓ PER A QUALSEVOL ACLARIMENT MITJANÇANT TRUCADA AL TELEFON 972 26 17 37



AIGÜES DE GIRONA, SALT I SARRIÀ DE TER, S.A.

DESCRIPCIÓ  
**XARXA D'AIGUA POTABLE**

EMPLAÇAMENT  
**Sector Vallvera Sitjar de Salt**

PLÀNOL  
**Camí Accés Pous Riera Marròc - Pous 1 i 2**

DATA  
Novembre 2008

ESCALA  
1 : 500

N.º  
1

SA-AF-08-11-05-01